

**recueil de statistiques par commune
2003**

statec
LUXEMBOURG

Avant-propos

Depuis 1997, année de parution de la dernière édition du Recueil de statistiques par commune, les technologies de l'information ont fortement évolué et la demande pour des données statistiques régionales s'ont encore accrue.

Le STATEC a essayé de réagir par rapport à ces évolutions en restructurant la publication et en créant une version accessible en plusieurs formats sur son site Internet www.statec.lu.

Les données statistiques présentées dans la 6^{ème} édition du Recueil de statistiques par commune, sont le résultat de la compilation de données issues des enquêtes du STATEC (recensements de la population, enquête annuelle auprès des entreprises etc.) mais aussi d'un travail de centralisation de données établies par d'autres administrations luxembourgeoises.

Je tiens à remercier chaleureusement tous les contributeurs pour leur collaboration précieuse.

L'exiguïté du territoire du Grand-Duché, le nombre restreint de données qui peuvent être régionalisées ainsi que la protection par le secret statistique des données individualisables ne nous permettent pas de satisfaire toutes les demandes. Néanmoins, nous avons pu étoffer les chapitres « Environnement » et « Activités économiques », et les résultats du dernier recensement de la population ont été intégrés.

À une époque où l'Internet est doré et déjà notre principal moyen de diffusion, nous avons profité pleinement des facilités qu'offre cet outil pour proposer à nos utilisateurs trois possibilités d'accès aux données communales.

- D'abord on trouvera sur notre site un fichier PDF de l'ouvrage complet ;
- l'utilisateur peut aussi, en navigant à travers les menus thématiques, télécharger individuellement les tableaux (sous format EXCEL) et les cartes, les graphiques et les notes méthodologiques (sous format PDF) ;
- en supplément, il y a moyen de visualiser des « fiches communales », c. à d. une page prédéfinie avec une sélection d'indicateurs pour une commune donnée.

Je suis persuadé que le présent ouvrage et sa contrepartie électronique constituent une documentation utile pour le grand public et plus particulièrement pour les responsables régionaux et locaux.

Robert WEIDES
Directeur du STATEC

Sommaire des tableaux

Subdivisions administratives		page
001	Communes dans l'ordre alphabétique avec indication du canton et du district	3
002	Nomenclature des communes du Grand-Duché de Luxembourg	4
003	Évolution du nombre des communes	5
004	Liste des syndicats de communes	6
005	Liste des communes affiliées aux syndicats	11
A. Territoire		
A. 100	Situation géographique	A. 2
A. 101	Quelques altitudes caractéristiques	A. 2
A. 102	Altitudes de différentes localités, par canton et commune	A. 4
A. 103	Principaux cours d'eau	A. 7
A. 104	Nombre de communes par classe de grandeur de la superficie	A. 7
A. 105	Superficie du Grand-Duché, des cantons et communes	A. 8
B. Population et emploi		
B. 100	Densité de la population	B. 2
B. 101	Population	B. 4
B. 102	Population étrangère	B. 8
B. 103	Population résidante par commune et localité et selon le sexe	B. 12
B. 200	Naissances - Décès - excédent des naissances	B. 24
B. 201	Mouvement migratoire de la population	B. 28
B. 300	Emploi et chômage	B. 33
B. 301	Salariés occupés dans les administrations communales	B. 38
C. Agriculture		
C. 100	Terres de culture	C. 2
C. 101	Effectif du cheptel	C. 5
C. 102	Exploitations agricoles et viticoles	C. 8
C. 200	Superficie forestière	C. 9
D. Activités économiques		
D. 100	Nombre d'unités d'activité économique et chiffre d'affaires	D. 3
D. 101	Nombre d'unités locales et emploi salarié	D. 6
D. 200	Nombre d'établissements d'hébergement	D. 10
D. 201	Arrivées dans certaines communes selon le pays de résidence des hôtes	D. 12
D. 202	Nuitées dans certaines communes selon le pays de résidence des hôtes	D. 14
D. 300	Autorisations de bâtir	D. 16
E. Enseignement		
E. 100	Groupes et élèves de l'éducation précoce	E. 3
E. 101	Nombre d'écoles dans l'enseignement préscolaire et primaire	E. 4
E. 102	Nombre de classes dans l'enseignement préscolaire et primaire	E. 5
E. 103	Nombre d'élèves dans l'enseignement préscolaire et primaire	E. 8
E. 104	Nombre d'établissements et d'élèves dans l'enseignement postprimaire	E. 11

F. Environnement

F. 100	Déchets ménagers et encombrants	F. 2
F. 101	Déchets industriels	F. 5
F. 102	Stations d'épuration	F. 8
F. 103	Qualité d'eau	F. 11

G. Conditions de vie

G. 100	Véhicules à moteur immatriculés	G. 2
G. 101	Accidents corporels de la circulation routière	G. 5
G. 102	Victimes de la circulation routière	G. 9
G. 103	Effectif total employé à la Police Grand-Ducale	G. 12
G. 200	Médecins	G. 14
G. 201	Pharmacies	G. 18
G. 300	Foyers de jour et garderies pour enfants et adolescents	G. 19

H. Politique

H. 100	Évolution de la population et du nombre de conseillers par commune	H. 2
H. 101	La participation électorale: Électeurs inscrits et votants, bulletins valables	H. 5
H. 200	Élections législatives: Répartition des suffrages par parti et par commune en % du total des voix exprimées	H. 11
H. 300	Élections européennes: Répartition des suffrages par parti et par commune en % du total des voix exprimées	H. 21
H. 400	Élections communales: Nombre de votants et nombre de suffrages par parti dans les communes pratiquant le système de la représentation proportionnelle	H. 24

Liste des cartes et graphiques

Subdivisions administratives	page
Les 12 cantons et 3 districts	2
Les 2 circonscriptions judiciaires	2
Les 3 tribunaux (Justices de paix)	2
Les 4 circonscriptions électorales (législatives)	2
A. Territoire	
Carte géologique sur relief	A. 3
B. Population et emploi	
Densité de la population en 2002	B. 3
Résidents âgés de moins de 20 ans	B. 7
Résidents âgés de plus de 60 ans	B. 7
Population étrangère en 2001	B. 11
Taux de natalité 1991-2000	B. 27
Taux de mortalité 1991-2000	B. 27
Excédent naturel 1991-2000	B. 31
Excédent migratoire 1991-2001	B. 31
Mouvement de la population 1991-2000	B. 32
Taux de chômage au 1er janvier 2001	B. 36
Le statut d'ouvrier 2001	B. 37
Le statut d'employé 2001	B. 37
C. Agriculture	
Taux de boisement	C. 12
D. Activités économiques	
Migration interne	D. 9
Autorisations de bâtir 1996-2000	D. 19
G. Conditions de vie	
Accidents corporels de la circulation routière en 2001	G. 8
Médecins et pharmacies en 2002	G. 17
H. Politique	
Élections législatives 1999: Participation électorale	H. 10
Élections législatives 1959-1999: Répartition des suffrages par parti - Évolution des pourcentages dans chaque circonscription	H. 14
Élections législatives 1999: Parti chrétien-social	H. 15
Élections législatives 1999: Parti démocratique	H. 16
Élections législatives 1999: Parti ouvrier-socialiste	H. 17
Élections législatives 1999: Parti Déi Gréng	H. 18
Élections législatives 1999: Parti ADR	H. 19
Élections législatives 1999: Parti Déi Lénk	H. 20

Subdivisions administratives

Divisions administratives

Depuis le début des années 1840 le Luxembourg est divisé:

- en trois districts (Luxembourg, Diekirch et Grevenmacher). Un quatrième district, celui de Mersch, comprenant les cantons de Mersch et de Redange, fut créé en 1857 et supprimé en 1967 ;
- en douze cantons, entités héritées de la Révolution française (Capellen, Esch-sur Alzette, Luxembourg, Mersch, Clervaux, Diekirch, Redange, Vianden, Wiltz, Echternach, Grevenmacher, Remich). Le canton de Vianden ne fut toutefois créé qu'en 1851 ;
- en 118 communes qui servent de circonscriptions aux bureaux administratifs des services généraux de l'administration centrale ou aux succursales des établissements publics de l'État ;
- en 2 circonscriptions judiciaires (Luxembourg et Diekirch) regroupant les organes de la justice: Il y a cependant trois tribunaux de la justice de paix (Diekirch, Esch-sur-Alzette, Luxembourg) ;
- en 4 circonscriptions électorales (Centre, Est, Nord, Sud) lors des élections législatives qui ont lieu tous les cinq années.

Nomenclatures des communes

• Nomenclature des unités statistiques (NUTS)

La nomenclature des unités territoriales statistiques a été établie en concertation avec Eurostat et les autres services de la Commission de l'Union Européenne, dans le but de disposer d'un schéma unique cohérent de répartition territoriale pour l'établissement des statistiques régionales de l'Union Européenne.

Depuis 1988, la NUTS est utilisée dans la législation communautaire.

Un seul code est attribué par région ou localité. Certaines de ces unités, non subdivisées, apparaissent à différents niveaux de la NUTS (ex.: le Luxembourg est à la fois pays (NUTS 0) mais aussi NUTS 1, 2 et 3). Le code qui leur est attribué est celui du niveau le plus haut dans la hiérarchie. Le niveau NUTS 4 pour le Luxembourg définit le canton, le niveau NUTS 5 la commune.

• Nomenclature nationale

La nomenclature nationale utilisée dans cet ouvrage a été établie par le Statec à des fins statistiques. Elle est composée de 4 positions dont la première définit le canton et les trois suivantes la commune.

Syndicats de communes

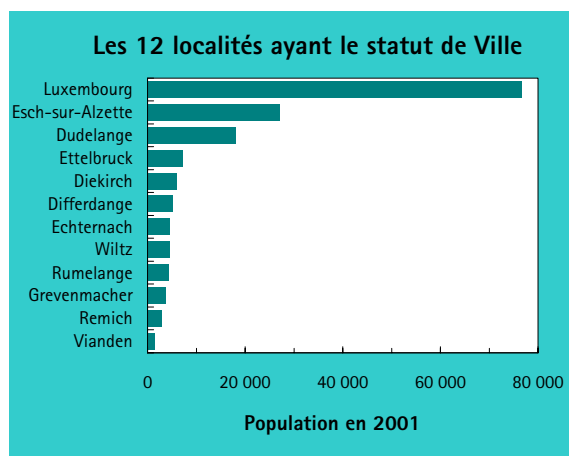
La loi du 14 février 1900 concernant la création de syndicats de communes telle qu'elle a été modifiée par la suite en 1958 et en 1981 confère aux communes le droit de s'associer dans un syndicat organisé selon des règles bien précises en vue de réaliser en commun un ou plusieurs objectifs dans l'intérêt communal. Le besoin de se réunir doit faire jour dans les communes dès qu'un tel objectif dépasse le cadre économique et financier, technique et géographique d'une seule commune afin d'obtenir soit une plus grande rentabilité des équipements publics soit pour offrir un meilleur service au citoyen.

La loi du 14 février 1900 concernant la création des syndicats de communes a d'abord connu peu de succès : de 1900 à 1950 six syndicats de communes ont vu le jour. Ensuite leur nombre est allé croissant pour atteindre la trentaine en 1980.

En vue de promouvoir la coopération intercommunale, la loi du 29 juillet 1981 élargit considérablement le champ d'application de la loi du 14 février 1900. Elle admet comme moyens de coopération intercommunale, en plus du syndicat à vocation et à objet unique prévu dans la loi du 14 février 1900, le syndicat à vocation unique et à objets multiples et le syndicat à vocation multiple et à objets multiples. Par ailleurs, elle autorise, sous certaines conditions, la prise de participation financière des syndicats de communes et des communes dans des sociétés de droit privé en vue d'une oeuvre ou d'un service d'intérêt syndical ou communal ; elle régit aussi la passation de conventions des communes entre elles et des collectivités locales avec des personnes morales de droit public et de droit privé ainsi qu'avec des particuliers, le tout dans un intérêt communal.

Actuellement, l'organisation et l'administration des syndicats communales sont réglées par la loi du 23 février 2001 concernant les syndicats de communes. Cette loi stipule que les syndicats de communes sont des établissements publics investis de la personnalité juridique.

En tête et en queue



Pour en savoir plus

- Ministère de l'Intérieur - Les syndicats de communes : Répertoire publié par le Ministère de l'Intérieur (publié annuellement à partir de 1987).

**12 cantons
3 districts**



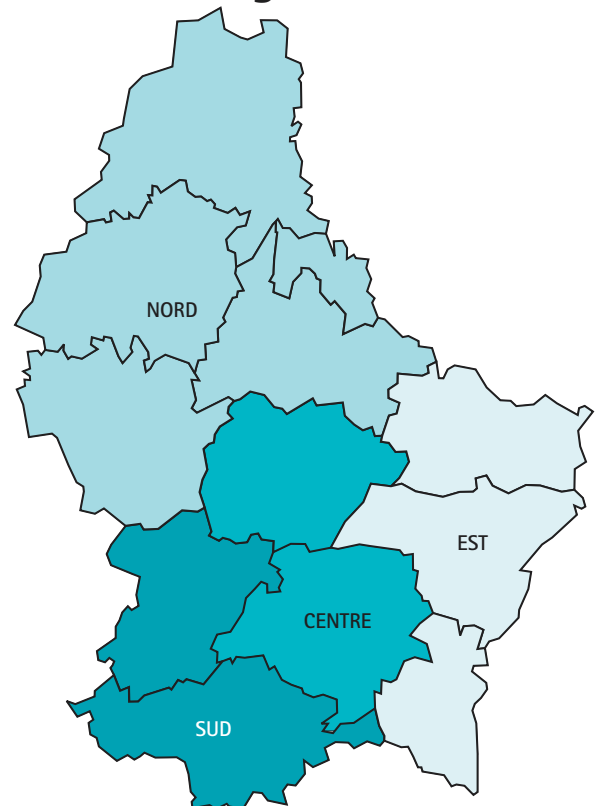
**2 circonscriptions
judiciaires**



**3 tribunaux /
justices de paix**



**4 circonscriptions électorales
(législatives)**



001. Communes dans l'ordre alphabétique avec indication du canton et du district

Commune	Canton	District	Commune	Canton	District
Bascharage	Capellen	Luxembourg	Lac de la Haute Sûre	Wiltz	Diekirch
Bastendorf	Diekirch	Diekirch	Larochette	Mersch	Luxembourg
Beaufort	Echternach	Grevenmacher	Lenningen	Remich	Grevenmacher
Bech	Echternach	Grevenmacher	Leudelange	Esch	Luxembourg
Beckerich	Redange	Diekirch	Lintgen	Mersch	Luxembourg
Berdorf	Echternach	Grevenmacher			
Berg	Mersch	Luxembourg	Lorentzweiler	Mersch	Luxembourg
Bertrange	Luxembourg	Luxembourg	Luxembourg	Luxembourg	Luxembourg
Bettembourg	Esch	Luxembourg			
Bettendorf	Diekirch	Diekirch	Mamer	Capellen	Luxembourg
Betzdorf	Grevenmacher	Grevenmacher	Manternach	Grevenmacher	Grevenmacher
Bissen	Mersch	Luxembourg	Medernach	Diekirch	Diekirch
Biwer	Grevenmacher	Grevenmacher	Mersch	Mersch	Luxembourg
Boevange-sur-Attert	Mersch	Luxembourg	Mertert	Grevenmacher	Grevenmacher
Boulaide	Wiltz	Diekirch	Mertzig	Diekirch	Diekirch
Bourscheid	Diekirch	Diekirch	Mompach	Echternach	Grevenmacher
Bous	Remich	Grevenmacher	Mondcrange	Esch	Luxembourg
Burmerange	Remich	Grevenmacher	Mondorf-les-Bains	Remich	Grevenmacher
			Munshausen	Clervaux	Diekirch
Clemency	Capellen	Luxembourg			
Clervaux	Clervaux	Diekirch	Neunhausen	Wiltz	Diekirch
Consdorf	Echternach	Grevenmacher	Niederanven	Luxembourg	Luxembourg
Consthum	Clervaux	Diekirch	Nommern	Mersch	Luxembourg
Contern	Luxembourg	Luxembourg			
			Pétange	Esch	Luxembourg
Dalheim	Remich	Grevenmacher	Préizerdail	Redange	Diekirch
Diekirch	Diekirch	Diekirch	Putscheid	Vianden	Diekirch
Differdange	Esch	Luxembourg			
Dippach	Capellen	Luxembourg	Rambrouch	Redange	Diekirch
Dudelange	Esch	Luxembourg	Reckange-sur-Mess	Esch	Luxembourg
			Redange-sur-Attert	Redange	Diekirch
Echternach	Echternach	Grevenmacher	Reisdorf	Diekirch	Diekirch
Eil	Redange	Diekirch	Remerschen	Remich	Grevenmacher
Ermsdorf	Diekirch	Diekirch	Remich	Remich	Grevenmacher
Erpeldange	Diekirch	Diekirch	Roeser	Esch	Luxembourg
Esch-sur-Alzette	Esch	Luxembourg	Rosport	Echternach	Grevenmacher
Esch-sur-Sûre	Wiltz	Diekirch	Rumelange	Esch	Luxembourg
Eschweiler	Wiltz	Diekirch			
Ettelbruck	Diekirch	Diekirch	Saeul	Redange	Diekirch
			Sandweiler	Luxembourg	Luxembourg
Feulen	Diekirch	Diekirch	Sanem	Esch	Luxembourg
Fischbach	Mersch	Luxembourg	Schieren	Diekirch	Diekirch
Flaxweiler	Grevenmacher	Grevenmacher	Schiffange	Esch	Luxembourg
Fouhren	Vianden	Diekirch	Schuttange	Luxembourg	Luxembourg
Frisange	Esch	Luxembourg	Septfontaines	Capellen	Luxembourg
			Stadbredimus	Remich	Grevenmacher
Garnich	Capellen	Luxembourg	Steinfort	Capellen	Luxembourg
Goetsdorf	Wiltz	Diekirch	Steinsel	Luxembourg	Luxembourg
Grevenmacher	Grevenmacher	Grevenmacher	Strassen	Luxembourg	Luxembourg
Grosbous	Redange	Diekirch			
			Troisvierges	Clervaux	Diekirch
Heffingen	Mersch	Luxembourg	Tuntange	Mersch	Luxembourg
Heiderscheid	Wiltz	Diekirch			
Heinerscheid	Clervaux	Diekirch	Useldange	Redange	Diekirch
Hesperange	Luxembourg	Luxembourg			
Hobscheid	Capellen	Luxembourg	Vianden	Vianden	Diekirch
Hoscheid	Diekirch	Diekirch	Vichten	Redange	Diekirch
Hosingen	Clervaux	Diekirch			
			Wahl	Redange	Diekirch
Junglinster	Grevenmacher	Grevenmacher	Waldbillig	Echternach	Grevenmacher
			Waldbredimus	Remich	Grevenmacher
Kautenbach	Wiltz	Diekirch	Walferdange	Luxembourg	Luxembourg
Kayl	Esch	Luxembourg	Weiler-la-Tour	Luxembourg	Luxembourg
Kehlen	Capellen	Luxembourg	Weiswampach	Clervaux	Diekirch
Koerich	Capellen	Luxembourg	Wellenstein	Remich	Grevenmacher
Kopstal	Capellen	Luxembourg	Wiltz	Wiltz	Diekirch
			Wilwerwiltz	Wiltz	Diekirch
			Wintrange	Clervaux	Diekirch
			Winseler	Wiltz	Diekirch
			Wormeldange	Grevenmacher	Grevenmacher

002. Nomenclature des communes du Grand-Duché de Luxembourg ¹

Code national	Code "NUTS"	Commune	Code national	Code "NUTS"	Commune
1	LU00011001	Luxembourg	7 05	LU00002005	Ermsdorf
2 01	LU00009001	Bascharage	7 06	LU00002006	Erpeldange
2 02	LU00009002	Clemency	7 07	LU00002007	Ettelbruck
2 03	LU00009003	Dippach	7 08	LU00002008	Feulen
2 04	LU00009004	Garnich	7 09	LU00002009	Hoscheid
2 05	LU00009005	Hobscheid	7 10	LU00002010	Medernach
2 06	LU00009006	Kehlen	7 11	LU00002011	Mertzig
2 07	LU00009007	Koerich	7 12	LU00002012	Reisdorf
2 08	LU00009008	Kopstal	7 13	LU00002013	Schieren
2 09	LU00009009	Mamer	8 02	LU00003001	Beckerich
2 10	LU00009010	Septfontaines	8 03	LU00003002	Préizerdaul
2 11	LU00009011	Steinfort	8 05	LU00003003	Eil
3 01	LU00010001	Bettembourg	8 06	LU00003005	Rambrouch
3 02	LU00010002	Differdange	8 07	LU00003004	Grosbous
3 03	LU00010003	Dudelange	8 09	LU00003006	Redange
3 04	LU00010004	Esch-sur-Alzette	8 10	LU00003007	Saeul
3 05	LU00010005	Frisange	8 11	LU00003008	Useldange
3 06	LU00010006	Kayl	8 12	LU00003009	Vichten
3 07	LU00010007	Leudelange	8 13	LU00003010	Wahl
3 08	LU00010008	Mondercange	9 01	LU00005001	Boulaide
3 09	LU00010009	Pétange	9 02	LU00005002	Esch-sur-Sûre
3 10	LU00010010	Reckange-Mess	9 03	LU00005003	Eschweiler
3 11	LU00010011	Roeser	9 04	LU00005004	Goesdorf
3 12	LU00010012	Rumelange	9 05	LU00005007	Lac de la Haute-Sûre
3 13	LU00010013	Sanem	9 06	LU00005005	Heiderscheid
3 14	LU00010014	Schifflange	9 07	LU00005006	Kautenbach
4 01	LU00011002	Bertrange	9 09	LU00005008	Neunhausen
4 02	LU00011003	Contern	9 11	LU00005009	Wiltz
4 03	LU00011004	Hesperange	9 12	LU00005010	Wilwerwiltz
4 04	LU00011005	Niederanven	9 13	LU00005011	Winseler
4 05	LU00011006	Sandweiler	10 01	LU00004001	Fouhren
4 06	LU00011007	Schuttrange	10 02	LU00004002	Putscheid
4 07	LU00011008	Steinsel	10 03	LU00004003	Vianden
4 08	LU00011009	Strassen	11 01	LU00006001	Beaufort
4 09	LU00011010	Walferdange	11 02	LU00006002	Bech
4 10	LU00011011	Weiler-la-Tour	11 03	LU00006003	Berdorf
5 01	LU00012001	Berg	11 04	LU00006004	Consdorf
5 02	LU00012002	Bissen	11 05	LU00006005	Echternach
5 03	LU00012003	Boevange-Attert	11 06	LU00006006	Mompach
5 04	LU00012004	Fischbach	11 07	LU00006007	Rospport
5 05	LU00012005	Heffingen	11 08	LU00006008	Waldbillig
5 06	LU00012006	Larochette	12 01	LU00007001	Betzdorf
5 07	LU00012007	Lintgen	12 02	LU00007002	Biwer
5 08	LU00012008	Lorentzweiler	12 03	LU00007003	Flaxweiler
5 09	LU00012009	Mersch	12 04	LU00007004	Grevenmacher
5 10	LU00012010	Nommern	12 05	LU00007005	Junglinster
5 11	LU00012011	Tuntange	12 06	LU00007006	Manternach
6 01	LU00001008	Wintrange	12 07	LU00007007	Mertert
6 03	LU00001001	Clervaux	12 09	LU00007008	Wormeldange
6 04	LU00001002	Consthum	13 00	LU00008001	Bous
6 06	LU00001003	Heinerscheid	13 01	LU00008002	Burmerange
6 07	LU00001004	Hosingen	13 02	LU00008003	Dalheim
6 08	LU00001005	Munshausen	13 03	LU00008004	Lenningen
6 09	LU00001006	Troisvierges	13 04	LU00008005	Mondorf-les-Bains
6 10	LU00001007	Weiswampach	13 05	LU00008006	Remerschen
7 01	LU00002001	Bastendorf	13 06	LU00008007	Remich
7 02	LU00002002	Bettendorf	13 07	LU00008008	Stadtbredimus
7 03	LU00002003	Bourscheid	13 08	LU00008009	Waldbredimus
7 04	LU00002004	Diekirch	13 09	LU00008010	Wellenstein

¹ NUTS: Nomenclature des unités territoriales statistiques utilisé par l'EUROSTAT (Office statistique de la communauté européenne).

003. Évolution du nombre des communes

Date des lois	Nombre total des communes	Communes nouvelles	détachées de	Fusions	Changements d'appelation
1839 (24.3.1843)	120				
25.07.1846	119			Oberpallen avec Beckerich	
08.05.1849	120	Rollingergrund	Eich		
06.08.1849	121	Strassen	Bertrange		
22.01.1850	123	Schieren	Ettelbruck		
		Erpeldange			
25.11.1850	124	Walferdange	Steinsel		
22.02.1853	125	Kopstal	Kehlen		
			Steinsel		
03.03.1856	126	Leudelage	Reckange		
20.12.1873	127	Hamm	Sandweiler		
20.11.1874	128	Mertzig	Feulen		
06.07.1876	129	Schifflange	Esch-sur -Alzette		
27.06.1891	130	Rumelange	Kayl		
28.12.1908	130				Basbellain → Troivierges
17.04.1914	130				Alscheid → Kautenbach
26.03.1920	127			Hamm Hollerich Rollingergrund } avec Luxembourg	
30.06.1920	126			Eich avec Luxembourg	
31.10.1977	123			Asselborn Boevange Hachiville Oberwampach } Wintrange	
27.07.1978	120			Arsdorf Bigonville Folschette Perlé } Rambrouch	
23.12.1978	119			Harlange Mecher } Lac de la Haute Sûre	
23.12.1978	118			Rodenbourg avec Junglinster	
17.07.2001	118				Bettborn → Préizerdaul

004. Liste des syndicats de communes en 2001

Dénomination	Année de création	Siège
1. Syndicat des Eaux du Sud (SES) Communes affiliées: Bascharage: sections Bascharage, Hautcharage et Linger - Bettembourg - Differdange - Dippach - Esch-sur-Alzette - Mondercange - Pétange: sections Lamadelaine, Rodange et Pétange - Reckange - Rumelange - Sanem - Schiffflange - Dudelange - Koerich: sections Koerich, Goeblange et Goetzingen - Mamer: sections Cap, Capellen, Mamer et Holzem - Steinfort - Frisange - Leudelage - Roeser - Garnich: sections Garnich, Hivange, Kahler et Dahlem - Clemency - Kayl - Bertrange - Septfontaines.	1908	Koerich
2. Syndicat des Tramways dans le canton d'Esch (TICE) Communes affiliées: Bascharage: sections Bascharage, Hautcharage et Linger - Differdange: sections Differdange, Niedercorn et Obercorn - Dudelange - Esch-sur-Alzette: sections Esch et Lallange - Kayl - Pétange - Rumelange - Sanem: sections Belvaux, Soleuvre, Ehlerange et Sanem - Schiffflange	1914	Esch-sur-Alzette
3. Syndicat pour la conduite d'eau des Ardennes (DEA) Communes affiliées: Bastendorf - Boulaide - Bourscheid - Clervaux - Consthum - Ell - Erpeldange - Esch-sur-Sûre Eschweiler - Feulen - Fouhren - Goesdorf - Grosbous - Heiderscheid - Heinerscheid - Hoscheid - Hosingen - Kautenbach - Lac de la Haute-Sûre - Mertzig - Munshausen - Neunhausen - Préizerdaul - Putscheid - Rambrouch - Saeul - Troisvierges - Useldange - Vianden - Vichten - Wahl - Weiswampach - Wiltz - Wilwerwiltz - Wincrange - Winseler - Bertrange	1929	Useldange
4. Syndicat pour la conduite d'eau du Sud-Est (SESE) Communes affiliées: Burmerange: sections Burmerange, Elvange et Emerange, Remerschen: sections Remerschen, Wintrange et Schengen - Mondorf-les-Bains: sections Mondorf-les-Bains et Ellange - Wellenstein	1936	Burmerange
5. Syndicat pour la distribution d'eau dans les communes de Bous, Dalheim, Remich, Stadtbredimus et Waldbredimus Communes affiliées: Bous: sections Bous, Erpeldange et Rolling-Assel - Remich: section Remich - Waldbredimus: sections Waldbredimus et Trintange - Stadtbredimus: sections Stadtbredimus et Greiveldange - Dalheim	1949	Remich
6. Syndicat de communes pour la construction, l'exploitation et l'entretien de la conduite d'eau de l'Est Communes affiliées: Betzdorf: sections Berg, Betzdorf, Olingen et Roodt/Syr - Junglinster: section Rodenbourg-Manternach - Mertert: sections de Mertert et Wasserbillig - Flaxweiler: section Buchholtz (dissous en 1995)	1950	Roodt-sur-Syre
7. Syndicat de communes pour salubrité publique (SYCOSAL) Communes affiliées: Bettembourg - Rumelange - Schiffflange - Kayl - Mondercange - Roeser	1951	Schiffflange
8. Syndicat pour la conduite d'eau intercommunale des communes de Lenningen et de Wormeldange Communes affiliées: Lenningen: section Lenningen - Wormeldange: sections Ehnen, Wormeldange, Ahn et Machtum (dissous en 1995)	1955	Wormeldange
9. Syndicat de la conduite d'eau intercommunale du Blumenthal Communes affiliées: Bech: section Blumenthal - Heffingen: section Reuland - Junglinster: section Junglinster (dissous en 1998)	1956	Junglinster
10. Syndicat de l'hôpital intercommunal de Steinfort Communes affiliées: Garnich - Hobscheid - Koerich - Steinfort - Saeul	1957	Steinfort
11. Syndicat intercommunal pour l'hygiène publique du canton de Capellen (SICA) Communes affiliées: Kehlen - Koerich - Kopstal - Mamer - Steinfort - Bertrange - Garnich - Septfontaines	1958	Kehlen
12. Syndicat de communes pour la construction, l'exploitation et l'entretien d'une conduite d'eau des communes de Grevenmacher, Biwer, Flaxweiler et Junglinster Communes affiliées: Biwer, Grevenmacher - Junglinster: sections Rodenbourg et Junglinster - Flaxweiler: section Oberdonven (dissous en 1995)	1960	Grevenmacher
13. Syndicat intercommunal à vocation multiple pour l'enlèvement des ordures, le compostage, la prise en charge d'activités à caractère écologique et la gestion des déchets (SIC) Communes affiliées: Hesperange, Sandweiler, Strassen, Contern, Niederanven	1961	Hesperange
14. Syndicat de communes pour le transport de gaz (SYTRAGAZ) Communes affiliées: Bascharage, Bettembourg, Differdange, Dudelange, Esch-sur-Alzette - Kayl - Pétange - Rumelange - Sanem - Schiffflange - Luxembourg	1962	Esch-sur-Alzette
15. Syndicat des Eaux du Barrage d'Esch-sur-Sûre (SEBES) Communes affiliées: Syndicat DEA (voir sous 3) - Syndicat SES (voir sous 1) - État du Grand-Duché de Luxembourg - Ville de Luxembourg	1963	Luxembourg
16. Syndicat de communes pour la construction, l'exploitation et l'entretien d'une distribution d'eau à Savelborn-Freckeisen Communes affiliées: Medernach - Waldbillig	1963	Medernach

Source: Ministère de l'Intérieur - Direction des Affaires Communales

004. Liste des syndicats de communes en 2001 (Suite)

Dénomination	Année de création	Siège
17. Syndicat de communes pour la construction, l'entretien et le fonctionnement d'une école régionale avec centre sportif à Dreibern pour les communes de Wormeldange et de Flaxweiler Communes affiliées: Flaxweiler - Wormeldange	1969	Wormeldange
18. Syndicat de communes pour la construction, l'exploitation et l'entretien d'une installation destinée à la destruction des ordures des communes des cantons de Luxembourg, d'Esch et de Capellen (SIDOR) Communes affiliées: Bascharage - Bertrange - Bettembourg - Clemency - Contern - Differdange - Dippach - Dudelange - Esch-sur-Alzette - Frisange - Garnich - Hesperange - Hobscheid - Kayl - Kehlen - Koerich - Kopstal - Leudelange - Luxembourg - Mamer - Mondercange - Niederanven - Pétange - Reckange - Roeser - Rumelange - Sandweiler - Sanem - Schiffflange - Schuttrange - Septfontaines - Steinfort - Strassen - Walferdange - Steinsel - Weiler-la-Tour	1971	Leudelange
19. Syndicat intercommunal pour la collecte, l'évacuation et l'élimination des ordures provenant des communes de la région de Diekirch, Ettelbruck et Colmar-Berg (SIDEK) Communes affiliées: Bastendorf - Berg - Bourscheid - Diekirch - Ermsdorf - Erpeldange - Ettelbruck - Feulen - Fohren - Heffingen - Larochette - Medernach - Putscheid - Schieren - Beaufort - Heinerscheid - Hosingen - Redange - Consthum - Vianden - Grosbous - Bettendorf - Hoescheid - Mertzig - Reisdorf - Fischbach - Eil - Lintgen - Lorentzweiler - Nommern - Mersch - Boevange/Attert - Beckerich - Bissen - Vichten - Tuntange - Prëizerdau - Saeul - Useldange - Boulaide - Clervaux - Esch-sur-Sûre - Eschweiler - Goesdorf - Heiderscheid - Kautenbach - Lac de la Haute-Sûre - Munshausen - Neunhausen - Rambrouch - Troisvierges - Wahl - Weiswampach - Wiltz - Wilwerwiltz - Wincrange - Winseler	1972	Diekirch
20. Syndicat de communes pour la construction, l'entretien et le fonctionnement d'une piscine couverte (PIDAL) Communes affiliées: Lorentzweiler - Steinsel - Walferdange	1972	Walferdange
21. Syndicat de communes pour la collecte, l'évacuation et l'élimination des ordures provenant des communes de la région de Wiltz et du nord du pays (SIDA) Communes affiliées: Wincrange - Clervaux - Boulaide - Eschweiler - Goesdorf - Heiderscheid - Kautenbach - Troisvierges - Weiswampach - Wiltz - Wilwerwiltz - Winseler - Esch-sur-Sûre - Munshausen - Wahl - Lac de la Haute-Sûre - Neunhausen - Rambrouch (dissous en 1994)	1973	Wiltz
22. Syndicat intercommunal pour la collecte, l'évacuation et l'élimination des ordures ménagères et industrielles en provenance des communes de région de Grevenmacher, Remich et Echternach (SIGRE) Communes affiliées: Bech - Berdorf - Betzdorf - Biwer - Bous - Burmerange - Consdorf - Dalheim - Echternach - Flaxweiler - Grevenmacher - Junglinster - Lenningen - Manternach - Mertert - Mompach - Mondorf-les-Bains - Remerschen - Remich - Rosport - Stadtbredimus - Waldbillig - Wellenstein - Waldbredimus - Wellenstein - Wormeldange	1974	Grevenmacher
23. Syndicat intercommunal à vocation multiple (SIAS) Communes affiliées: Contern - Niederanven - Sandweiler - Schuttrange	1974	Schuttrange
24. Syndicat de l'hôpital intercommunal de Differdange, Pétange et Bascharage Communes affiliées: Bascharage - Differdange - Pétange	1974	Differdange
25. Syndicat de communes ayant pour objet la construction, l'entretien et l'exploitation d'une maison de retraite régionale à Clervaux (Résidence des Ardennes) Communes affiliées: Wincrange - Clervaux - Heinerscheid - Hosingen - Munshausen - Troisvierges - Weiswampach - Consthum	1975	Clervaux
26. Syndicat de communes pour un abattoir régional d'Esch (SARE) Communes affiliées: Differdange - Esch-sur-Alzette - Rumelange	1975	Esch-sur-Alzette
27. Syndicat de communes pour la construction, l'exploitation et l'entretien d'une distribution d'eau dans les communes de Beaufort, Berdorf et Waldbillig Communes affiliées: Beaufort - Berdorf - Waldbillig	1975	Waldbillig
28. Syndicat de communes ayant pour objet la construction, l'entretien et l'exploitation d'un crématoire sur base intercommunale (SICEC) Communes affiliées: Bascharage - Bertrange - Bettembourg - Clemency - Contern - Differdange - Dippach - Dudelange - Esch-sur-Alzette - Ettelbruck - Garnich - Grevenmacher - Hobscheid - Kehlen - Kopstal - Leudelange - Lorentzweiler - Luxembourg - Mamer - Mersch - Mertert - Mondorf-les-Bains - Niederanven - Pétange - Roeser - Rumelange - Sanem - Schiffflange - Schuttrange - Steinfort - Steinsel - Strassen - Vianden - Walferdange - Wiltz - Wormeldange - Dalheim - Diekirch - Echternach - Junglinster - Kayl - Mompach - Reckange-sur-Mess - Remerschen - Remich - Betzdorf - Clervaux - Fischbach - Fohren - Lintgen - Mondercange - Schieren - Stadtbredimus - Waldbredimus - Hesperange - Beckerich - Bettendorf - Burmerange - Consdorf - Eil - Erpeldange - Feulen - Flaxweiler - Koerich - Rosport - Weiler-la-Tour - Wellenstein - Putscheid - Manternach - Biwer - Weiswampach	1976	Dippach
29. Syndicat de communes pour l'organisation et la gestion d'une école de musique du canton de Redange Communes affiliées: Beckerich - Eil - Grosbous - Prëizerdau - Rambrouch - Redange - Saeul - Useldange - Wahl	1979	Redange-sur-Attert

Source: Ministère de l'Intérieur - Direction des Affaires Communales

004. Liste des syndicats de communes en 2001 (Suite)

Dénomination	Année de création	Siège
30. Syndicat intercommunal de Gestion Informatique (SIGI) Communes affiliées: Esch-sur-Alzette - Remich - Wiltz - Bous - Contern - Echternach - Ettelbruck - Grevenmacher - Hobscheid - Pétange - Roeser - Vianden - Weiswampach - Wellenstein - Wincrange - Bascharage - Bastendorf - Bech - Beckerich - Bertrange - Bettborn - Bettembourg - Bettendorf - Bourscheid - Clervaux - Consdorf - Eschweiler - Flaxweiler - Heinerscheid - Hosingen - Junglinster - Kehlen - Kopstal - Lac de la Haute-Sûre - Lorentzweiler - Mamer - Mondercange - Munshausen - Niederanven - Rambrouch - Sandweiler - Sanem - Schuttrange - Septfontaines - Steinfort - Troisvierges - Winseler - Berdorf - Hesperange - Putscheid - Feulen - Mompach - Rumelange - Waldbredimus - Boevange-sur-Attert - Clemency - Frisange - Lintgen - Mertert - Reisdorf - Consthun - Larochette - Grosbous - Hoscheid - Leudelange - Mersch - Strassen - Wilwerwiltz - Dippach - Erpeldange - Kayl - Mondorf-les-Bains - Redange-sur-Attert - Rosport - Betzdorf - Medernach - Stadtbredimus - Beaufort - Biwer - Differdange - Fohren - Lenningen - Nommern - Reckange-sur-Mess - Remerschen - Steinsel - Useldange - Bissen - Boulaide - Ell - Manternach - Vichten - Weiler-la-Tour - Burmerange - Kautenbach - Wormeldange - Neunhausen - Esch-sur-Sûre - Heiderscheid - Saeul - Heffingen - Garnich - Schifflange	1982	Luxembourg
31. Syndicat intercommunal pour le sport et les loisirs (SISPOLO) Communes affiliées: Hoscheid - Hosingen - Consthun - Putscheid	1984	Hosingen
32. Syndicat intercommunal pour la construction et l'exploitation d'un ensemble d'infrastructure sportive à Kayl, Tétange et Rumelange Communes affiliées: Kayl - Rumelange	1985	Kayl
33. Syndicat intercommunal des communes de Diekirch, Erpeldange et Ettelbruck pour la construction et l'exploitation d'un hall de tennis (SIT) Communes affiliées: Diekirch - Erpeldange - Ettelbruck	1985	Erpeldange
34. Syndicat intercommunal pour la promotion du canton de Clervaux Communes affiliées: Clervaux - Consthun - Heinerscheid - Munshausen - Troisvierges - Weiswampach - Wincrange - Hosingen	1985	Clervaux
35. Syndicat intercommunal pour le maintien à domicile dans les communes d'Ermsdorf, Fischbach, Heffingen, Larochette, Medernach, Nommern et Waldbillig Communes affiliées: Ermsdorf - Fischbach - Heffingen - Larochette - Medernach - Nommern - Waldbillig	1986	Medernach
36. Syndicat intercommunal à vocation multiple des villes et communes luxembourgeoises pour la promotion et la sauvegarde d'intérêts communaux généraux et communs (SYVICOL) Communes affiliées: Toutes les 118 communes	1986	Luxembourg
37. Syndicat intercommunal pour la création, l'aménagement, la promotion et l'exploitation d'une zone d'activités économiques à caractère régional dans le canton de Grevenmacher (SIAEG) Communes affiliées: Betzdorf - Biwer - Flaxweiler - Grevenmacher - Junglinster - Manternach - Mertert - Wormeldange	1988	Grevenmacher
38. Syndicat intercommunal pour les soins à domicile dans les communes de Betzdorf, Biwer, Flaxweiler, Grevenmacher, Manternach, Mertert, Mompach, Rosport et Wormeldange Communes affiliées: Betzdorf - Biwer - Flaxweiler - Grevenmacher - Manternach - Mertert - Mompach - Rosport - Wormeldange (dissous)	1989	Wasserbillig
39. Syndicat intercommunal du Parc Naturel de la Haute-Sûre (SYCOPAN) Communes affiliées: Boulaide - Ell - Esch-sur-Sûre - Heiderscheid - Lac de la Haute-Sûre - Neunhausen - Rambrouch - Wahl - Winseler	1988	Boulaide
40. Syndicat intercommunal de l'ouest pour la conservation de la nature (SICONA OUEST) dans les communes de Bascharage, Bertrange, Clemency, Dippach, Kopstal, Leudelange, Mamer, Mondercange, Pétange et Strassen Communes affiliées: Bascharage - Bertrange - Clemency - Dippach - Kopstal - Leudelange - Mamer - Mondercange - Pétange - Strassen - Bettembourg - Kehlen - Garnich	1989	Bertrange
41. Syndicat de communes pour la construction, l'entretien et le fonctionnement d'une école régionale avec centre sportif à Harlange Communes affiliées: Boulaide - Lac de la Haute-Sûre - Winseler	1989	Lac de la Haute-Sûre
42. Syndicat intercommunal à vocation multiple, dénommé "De Réidener Kanton" Communes affiliées: Préziderdaul - Ell - Rambrouch - Redange - Saeul - Beckerich - Grosbous - Vichten - Wahl - Useldange	1990	Redange-sur-Attert
43. Syndicat intercommunal pour la construction, l'entretien et le fonctionnement d'une école régionale avec centre sportif à Reuler Communes affiliées: Clervaux - Heinerscheid - Munshausen	1990	Reuler
44. Syndicat intercommunal à vocation écologique (SIVÉC) Communes affiliées: Esch-sur-Alzette - Mondercange - Reckange-sur-Mess - Sanem - Schifflange	1991	Schifflange

004. Liste des syndicats de communes en 2001 (Suite)

Dénomination	Année de création	Siège
45. Syndicat intercommunal à vocation multiple pour l'assainissement de la commune de Frisange et de parties des communes de Dalheim et Weiler-la-Tour, desservies par la construction, l'entretien et le fonctionnement d'une station d'épuration biologique en aval de la localité d'Aspelt (SIFRIDAWÉ) Communes affiliées: Dalheim - Frisange - Weiler-la-Tour	1991	Frisange
46. Syndicat intercommunal pour l'exploitation de la station d'épuration de Bettembourg et pour la réalisation de toutes activités de recyclage et de gestion écologique (STEP) Communes affiliées: Bettembourg - Dudelange - Kayl - Roeser - Rumelange	1992	Bettembourg
47. Syndicat intercommunal pour la création, l'aménagement, la promotion et l'exploitation d'une zone d'activités économiques à caractère régional à Wiltz Communes affiliées: Wiltz - Winseler	1992	Wiltz
48. Syndicat intercommunal de la Vallée de l'Our (SIVOUR) Communes affiliées: Heinerscheid - Hosingen - Putscheid - Vianden - Weiswampach - Bastendorf - Consthum - Fouhren - Hoscheid - Munshausen - Clervaux - Troisvierges - Wilwerwiltz	1992	Heinerscheid
49. Syndicat intercommunal pour la construction, l'entretien et le fonctionnement d'une école centrale à Medernach Communes affiliées: Ermsdorf - Medernach	1992	Medernach
50. Syndicat intercommunal pour la création, l'aménagement, la promotion et l'exploitation d'une zone d'activités économiques à caractère régional à Ehlerange (ZARE) Communes affiliées: Esch-sur-Alzette - Mondercange - Sanem	1993	Belvaux
51. Syndicat intercommunal pour la construction et l'exploitation d'une école intercommunale et d'un ensemble d'infrastructures sportives régionales (SYNECOSPORT) Communes affiliées: Bech - Manternach	1993	Manternach
52. Syndicat intercommunal pour l'exploitation d'un centre de compostage régional à Mondercange dénommé "Minett-Kompost" Communes affiliées: Bascharage - Bettembourg - Clemency - Differdange - Dippach - Dudelange - Esch-sur-Alzette - Frisange - Kayl - Leudelange - Mondercange - Reckange-sur-Mess - Roeser - Rumelange - Sanem - Schiffflange - Hobscheid - Niederanven - Sandweiler -	1993	Mondercange
53. Syndicat intercommunal de dépollution des eaux résiduaires du Nord (SIDEN) Communes affiliées: Bastendorf - Bettendorf - Bourscheid - Colmar-Berg - Diekirch - Ermsdorf - Erpeldange - Ettelbruck - Fouhren - Heffingen - Larochette - Medernach - Nommern - Reisdorf - Schieren - Vianden - Bissen - Boulaide - Consthum - Eschweiler - Goesdorf - Heinerscheid - Hosingen - Lac de la Haute Sûre - Neunhausen - Putscheid - Troisvierges - Wahl - Weiswampach	1994	Diekirch
54. Syndicat intercommunal pour l'enseignement scolaire dans les communes de Wilwerwiltz et Kautenbach dénommé "Schoulkauz" Communes affiliées: Kautenbach - Wilwerwiltz - Eschweiler	1994	Wilwerwiltz
55. Syndicat intercommunal de dépollution des eaux résiduaires de l'Ouest (SIDERO) Communes affiliées: Clemency - Fischbach - Hobscheid - Kehlen - Koerich - Kopstal - Lintgen - Lorentzweiler - Mersch - Septfontaines - Steinsel - Walferdange - Steinfort - Boevange-sur-Attert - Ell - Tuntange - Beckerich - Redange-sur-Attert - Useldange	1994	Mersch
56. Syndicat intercommunal pour la création, l'aménagement, la promotion et l'exploitation d'une zone d'activités économiques à caractère régional dans le canton de Remich Communes affiliées: Bous - Burmerange - Dalheim - Lenningen - Mondorf-les-Bains - Remerschen - Remich - Stadtbredimus - Waldbredimus - Wellenstein	1994	Remich
57. Syndicat intercommunal pour la distribution d'eau dans la région de l'Est (SIDERE) Communes affiliées: Betzdorf - Biver - Flaxweiler - Grevenmacher - Junglinster - Lenningen - Manternach - Mertert - Wormeldange	1995	Grevenmacher
58. Syndicat intercommunal des communes de Betzdorf, Grevenmacher et Mertert pour la construction, l'entretien et l'exploitation d'un hall de tennis à caractère régional dans le canton de Grevenmacher (SITEG) Communes affiliées: Betzdorf - Grevenmacher - Mertert	1995	Grevenmacher
59. Syndicat intercommunal pour l'assainissement du bassin de la Chiers (SIACH) Communes affiliées: Bascharage - Differdange - Pétange - Sanem	1995	Pétange
60. Syndicat intercommunal pour la construction et l'exploitation d'une piscine régionale et communale (SPIC) Communes affiliées: Frisange - Roeser - Weiler-la-Tour	1995	Roeser

Source: Ministère de l'Intérieur - Direction des Affaires Communales

004. Liste des syndicats de communes en 2001 (Suite et fin)

Dénomination	Année de création	Siège
61. Syndicat intercommunal Kordall (SIKOR) Communes affiliées: Bascharage - Differdange - Pétange	1996	Pétange
62. Syndicat intercommunal pour la construction, l'entretien et le fonctionnement d'une école centrale avec centre sportif à Tandel, en abrégé Syndicat intercommunal Tandel Communes affiliées: Bastendorf - Fohren	1996	Tandel
63. Syndicat intercommunal pour la création, l'aménagement, la promotion et l'exploitation d'une zone d'activités économiques à caractère régional dans le canton d'Ettelbruck (SIAEE) Communes affiliées: Beaufort - Bech - Berdorf - Consdorf - Echternach - Mompach - Rosport - Waldbillig	1996	Echternach
64. Syndicat intercommunal pour la construction, l'exploitation et l'entretien d'un hall sportif régional à Larochette (FILANO) Communes affiliées: Fischbach - Larochette - Nommern	1997	Larochette
65. Syndicat intercommunal pour la construction et l'exploitation d'une piscine régionale et communale (SICEP) (dissous en 2001)		Bascharage
66. Syndicat pour l'aménagement et la gestion du Parc Naturel de la Haute-Sûre, dénommé " Naturpark Oewersauer" Communes affiliées: Boulaide - Eil - Esch-sur-Sûre - Heiderscheid - Lac de la Haute Sûre - Neunhausen - Winseler	1999	Esch-sur-Sûre
67. Syndicat intercommunal pour la rénovation et l'exploitation de la piscine de et à Redange-sur-Attert, dénommé " Reidener Schwemm" Communes affiliées: Beckerich - Bettborn - Eil - Grosbous - Rédange-sur-Attert - Saeul - Useldange - Vichten - Wahl	1999	Redange-sur-Attert
68. Syndicat intercommunal du Centre pour la conservation de la nature dans les communes de Beckerich, Bissen, Feulen, Grosbous, Mertzig, Redange-sur-Attert et Vichten (SICONA CENTRE) Communes affiliées: Beckerich - Bissen - Feulen - Grosbous - Mertzig - Redange-sur-Attert - Vichten	1999	Grosbous
69. Syndicat de communes pour la création, l'entretien et le fonctionnement d'un centre scolaire intercommunal à Heiderscheid Communes affiliées: Esch-sur-Sûre - Heiderscheid	2000	Heiderscheid
70. Syndicat intercommunal de dépollution des eaux résiduaires de l'Est (SIDEREST) Communes affiliées: Bous - Dalheim - Waldbredimus	2000	Bous

Source: Ministère de l'Intérieur - Direction des Affaires Communales

005. Liste des communes affiliées aux syndicats en 2001

Commune	Syndicats ¹	Communes	Syndicats ¹
Bascharage	1, 2, 14, 15, 18, 24, 28, 30, 36, 40, 52, 59, 61	Lac de la Haute Sûre	3, 15, 19, 30, 36, 39, 41, 53, 66
Bastendorf	3, 15, 19, 30, 36, 48, 53, 62	Larochette	19, 30, 35, 36, 53, 64
Beaufort	19, 27, 30, 36, 63	Lenningen	22, 30, 36, 56, 57
Bech	22, 30, 36, 51, 63	Leudelange	1, 15, 18, 28, 30, 36, 40, 52
Beckerich	19, 28, 29, 30, 36, 42, 55, 67, 68	Lintgen	19, 28, 30, 36, 55
Berdorf	22, 27, 30, 36, 63	Lorentzweiler	19, 20, 28, 30, 36, 55
Berg	3, 19, 28, 36, 53	Luxembourg	14, 15, 18, 28, 36
Bertrange	1, 11, 15, 18, 28, 30, 36, 40	Mamer	1, 11, 15, 18, 28, 30, 36, 40
Bettborn	3, 15, 19, 29, 30, 36, 42, 67	Manternach	22, 28, 30, 36, 37, 51, 57
Bettembourg	1, 7, 14, 15, 18, 28, 30, 36, 40, 46, 52	Medernach	16, 19, 30, 35, 36, 49, 53
Bettendorf	19, 28, 30, 36, 53	Mersch	19, 28, 30, 36, 55
Betzdorf	22, 28, 30, 36, 37, 57, 58	Merttert	22, 28, 30, 36, 57, 58
Bissen	19, 30, 36, 53, 68	Mertzig	3, 15, 19, 36, 68
Biwer	22, 28, 30, 36, 37, 57	Mompach	22, 28, 30, 36, 63
Boevange-sur-Attert	19, 30, 36, 55	Mondercange	1, 7, 15, 18, 28, 30, 36, 40, 44, 50, 52
Boulaide	3, 15, 19, 30, 36, 39, 41, 53, 66	Mondorf-les-Bains	4, 22, 28, 30, 36, 56
Bourscheid	3, 15, 19, 30, 36, 53	Munshausen	3, 15, 19, 25, 30, 34, 36, 43, 48
Bous	5, 22, 30, 36, 56, 70	Neunhausen	3, 15, 19, 36, 39, 53, 66
Burmerange	4, 22, 28, 30, 36, 56	Niederanven	13, 18, 23, 28, 30, 36, 52
Clemency	1, 15, 18, 28, 30, 36, 40, 52, 55	Nommern	19, 30, 35, 36, 53, 64
Clervaux	3, 15, 19, 25, 28, 30, 34, 36, 43, 48	Pétange	1, 2, 14, 15, 18, 24, 28, 30, 36, 40, 59, 61
Consdorf	22, 28, 30, 36, 63	Putscheid	3, 15, 19, 28, 30, 31, 36, 48, 53
Consthum	3, 15, 19, 25, 30, 31, 34, 36, 48, 53	Rambrouch	3, 15, 19, 29, 30, 36, 39, 42
Contern	13, 15, 18, 23, 28, 30, 36	Reckange-sur-Mess	1, 15, 18, 28, 30, 36, 44, 52
Dalheim	5, 22, 28, 36, 45, 56, 70	Redange-sur-Attert	19, 29, 30, 36, 42, 55, 67, 68
Diekirch	19, 28, 33, 36, 53	Reisdorf	19, 30, 36, 53
Differdange	1, 2, 14, 15, 18, 24, 26, 28, 30, 36, 52, 59, 61	Remerschen	4, 22, 28, 30, 36, 56
Dippach	1, 15, 18, 28, 30, 36, 40, 52	Remich	5, 22, 28, 30, 36, 56
Dudelange	1, 2, 14, 15, 18, 28, 36, 46, 52	Roeser	1, 7, 15, 18, 28, 30, 36, 46, 52, 60
Echternach	22, 28, 30, 36, 63	Rosport	22, 28, 30, 36, 63
Ell	3, 15, 19, 28, 29, 30, 36, 39, 42, 55, 66, 67	Rumelange	1, 2, 7, 14, 15, 18, 26, 28, 30, 32, 36, 46, 52
Ermsdorf	19, 35, 36, 49, 53	Saeul	3, 10, 15, 19, 29, 36, 42, 67
Erpeldange	3, 15, 19, 28, 30, 33, 36, 53	Sandweiler	13, 18, 23, 30, 36, 52
Esch-sur-Alzette	1, 2, 14, 15, 18, 26, 28, 30, 36, 44, 50, 52	Sanem	1, 2, 14, 15, 18, 28, 30, 36, 44, 50, 52, 59
Esch-sur-Sûre	3, 15, 19, 36, 39, 66, 69	Schieren	19, 28, 36, 53
Eschweiler	3, 15, 19, 30, 36, 53, 54	Schiffange	1, 2, 7, 14, 15, 18, 28, 36, 44, 52
Ettelbruck	19, 28, 30, 33, 36, 53	Schuttrange	18, 23, 28, 30, 36
Feulen	3, 15, 19, 28, 30, 36, 68	Septfontaines	1, 11, 15, 18, 30, 36, 55
Fischbach	19, 28, 35, 36, 55, 64	Stadtbredimus	5, 22, 28, 30, 36, 56
Flaxweiler	17, 22, 28, 30, 36, 37, 57	Steinfort	1, 10, 11, 15, 18, 28, 30, 36, 55
Fouhren	3, 15, 19, 28, 30, 36, 48, 53, 62	Steinsel	18, 20, 28, 30, 36, 55
Frisange	1, 15, 18, 30, 36, 45, 52, 60	Strassen	13, 18, 28, 30, 36, 40
Garnich	1, 10, 11, 15, 18, 28, 36, 40	Troisvierges	3, 15, 19, 25, 30, 34, 36, 48, 53
Goesdorf	3, 15, 19, 36	Tuntange	19, 36, 55
Grevenmacher	22, 28, 30, 36, 37, 57, 58	Useldange	3, 15, 19, 29, 30, 36, 42, 55, 67
Grosbous	3, 15, 19, 29, 30, 36, 42, 67, 68	Vianden	3, 15, 19, 28, 30, 36, 48, 53
Heffingen	19, 35, 36, 53	Vichten	3, 15, 19, 30, 36, 42, 67, 68
Heiderscheid	3, 15, 19, 30, 36, 39, 66, 69	Wahl	3, 15, 19, 29, 36, 39, 42, 53, 67
Heinerscheid	3, 15, 19, 25, 30, 34, 36, 43, 48, 53	Waldbillig	16, 22, 27, 35, 36, 63
Hesperange	13, 18, 28, 30, 36	Waldbredimus	5, 22, 28, 30, 36, 56, 70
Hobscheid	10, 18, 28, 30, 36, 52, 55	Walferdange	18, 20, 28, 36, 55
Hoscheid	3, 15, 19, 30, 31, 36, 48	Weiler-la-Tour	18, 28, 30, 36, 45, 60
Hosingen	3, 15, 19, 25, 30, 31, 34, 36, 48, 53	Weiswampach	3, 15, 19, 25, 28, 30, 34, 36, 48, 53
Junglinster	22, 28, 30, 36, 37, 57	Wellenstein	4, 22, 28, 30, 36, 56
Kautenbach	3, 15, 19, 30, 36, 54	Wiltz	3, 15, 19, 28, 30, 36, 47
Kayl	1, 2, 7, 14, 15, 18, 28, 30, 32, 36, 46, 52	Wilwerwiltz	3, 15, 19, 30, 36, 48, 54
Kehlen	11, 18, 28, 30, 36, 40, 55	Wincrange	3, 15, 19, 25, 30, 34, 36
Koerich	1, 10, 11, 15, 18, 28, 36, 55	Winseler	3, 15, 19, 30, 36, 39, 41, 47, 66
Kopstal	11, 18, 28, 30, 36, 40, 55	Wormeldange	17, 22, 28, 30, 36, 37, 57

Source: Ministère de l'Intérieur - Direction des Affaires Communales

¹ Les chiffres correspondent à la numérotation des syndicats dans le tableau 004: Liste des syndicats de communes en 2001.

A. Territoire

Dimensions

La superficie du pays est de 2 586 km² et ses frontières ont une longueur totale de 356 km, dont 148 km le séparent de la Belgique, 135 km de l'Allemagne et 73 km de la France.

Géologie

On distingue deux régions naturelles:

- L' "Éisleck", au nord, composé de terrains dévoniens schisteux, très accidenté (altitude moyenne environ 450 m), qui est le prolongement des Ardennes sur environ un tiers du territoire luxembourgeois;
- Le "Bon Pays", au sud, avec des plaines vallonnées, formées surtout de terrains triasiques sablonneux et calcaires avec, au sud-ouest, une étroite bande de minerai de fer du Dogger, dont l'exploitation a cessé à la fin de 1981.

Un tiers du territoire est couvert de forêts, et la moitié est utilisée à des fins agricoles, dont environ 1% est réservé à la viticulture.

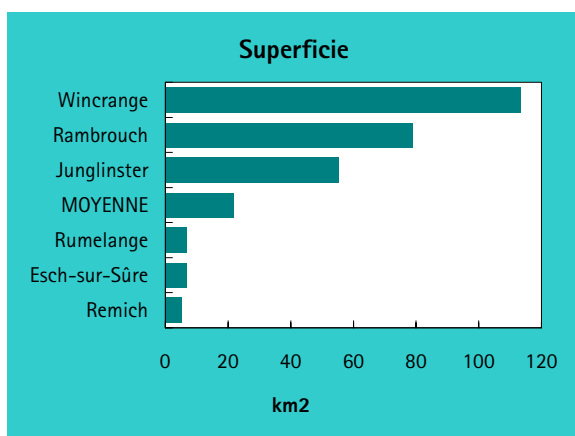
Altitudes

Le relevé des altitudes est établi et géré par l'Administration du Cadastre et de la Topographie.

Il reprend pour chaque commune un ou plusieurs points caractéristiques, normalement l'emplacement de l'église.

Le tableau A. 102 fournit pour chaque point l'altitude arrondie, l'indication du lieu (église, école, croisement de deux routes, etc.) de la localité et de la commune. Pour la définition des croisements, on a utilisé les abréviations "N" pour route nationale et "C.R." pour chemin repris.

En tête et en queue:



Pour en savoir plus:

- Administration des Services Techniques de l'Agriculture - Annuaire météorologique et hydrologique.
 - CEPS/Instead - Atlas des communes: La population du Luxembourg, novembre 1996.
 - Administration du Cadastre et de la Topographie - À la découverte de la Cartographie, février 2000.
-

A. 100 Situation géographique

Point le plus septentrional (Commune de Troisvierges)	50°10'58"
Point le plus oriental (Commune de Rosport)	6°31'53"
Point le plus méridional (Commune de Rumelange)	49°26'52"
Point le plus occidental (Commune de Boulaide)	5°44'10"
Longueur totale des frontières	356 km
Frontière Luxembourg-France (Département de la Moselle et Département de Meurthe-et-Moselle)	73 km
Frontière Luxembourg-Allemagne (Rhénanie-Palatinat et Sarre)	135 km
Frontière Luxembourg-Belgique (Province de Luxembourg et province de Liège)	148 km
Superficie totale du Grand-Duché	2 586 km²
Superficie des deux régions naturelles	
au Nord: Oesling	828 km ²
au Sud: Bon Pays	1 758 km ²
La plus grande longueur Nord-Sud (Huldange-Rumelange)	82 km
La plus grande largeur Est-Ouest (Rosport-Perlé)	57 km

A. 101 Quelques altitudes caractéristiques

Dénomination	Altitude au-dessus du niveau de la mer (en m)	Localité	Commune
Point culminant du Grand-Duché			
Wilwerdange, Kneiff	560	Wilwerdange	Troisvierges
Principales élévations et collines isolées			
Buurgplaaz	559	Huldange	Troisvierges
Napoléonsgaard	548	Schwiedelbrouch	Rambrouch
Schwaarzen Hiwel	544	Roder	Munshausen
Ginzeberg (station de télévision)	425	Dudelange	Dudelange
Zolver Knapp	422	Soleuvre	Sanem
Gehaansbiérg	417	Dudelange	Dudelange
Haerebiérg	394	Diekirch	Diekirch
Helperknapp	391	Brouch	Boevange-sur-Attert
Widdebiérg	384	Mensdorf	Betzdorf
Point le plus bas du Grand-Duché			
Confluent de la Moselle et de la Sûre ¹	130	Wasserbillig	Mertert
Principales localités			
Luxembourg, gare centrale	284		
Kirchberg, centre européen	330		
Esch-sur-Alzette, hôtel de ville	287		
Ettelbruck, église	199		
Clervaux, gare	360		
Mondorf-les-Bains, postes	191		
Vianden, pont	206		
Wiltz, château	381		

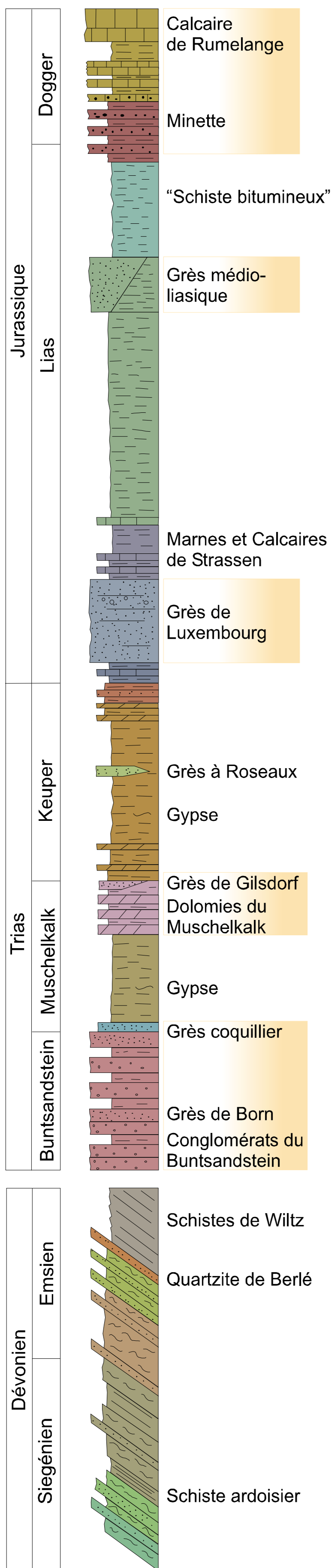
Source: Administration du cadastre et de la topographie

¹ Altitude de la retenue de Trèves.

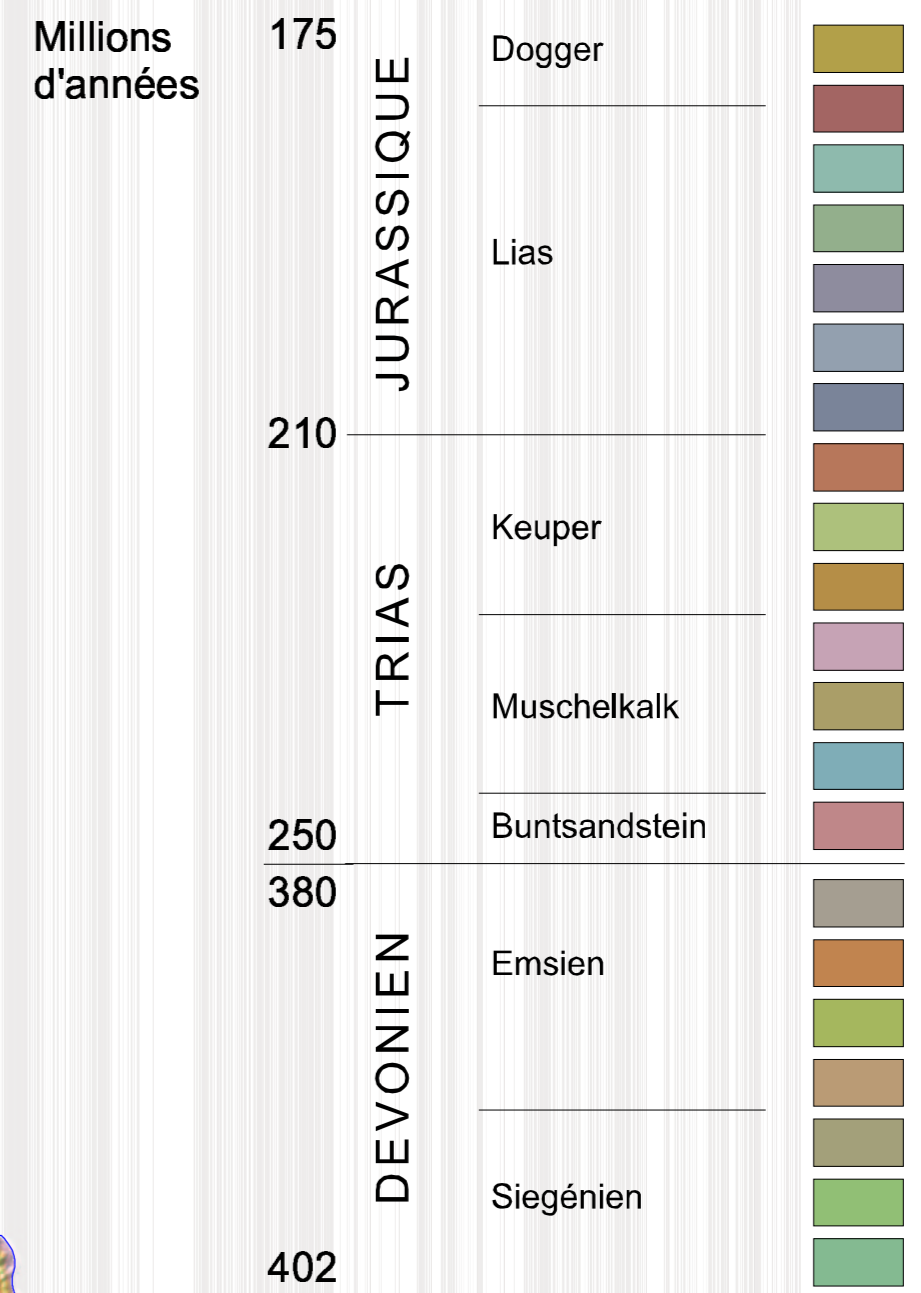
GRAND-DUCHE DE LUXEMBOURG

CARTE GEOLOGIQUE SUR RELIEF

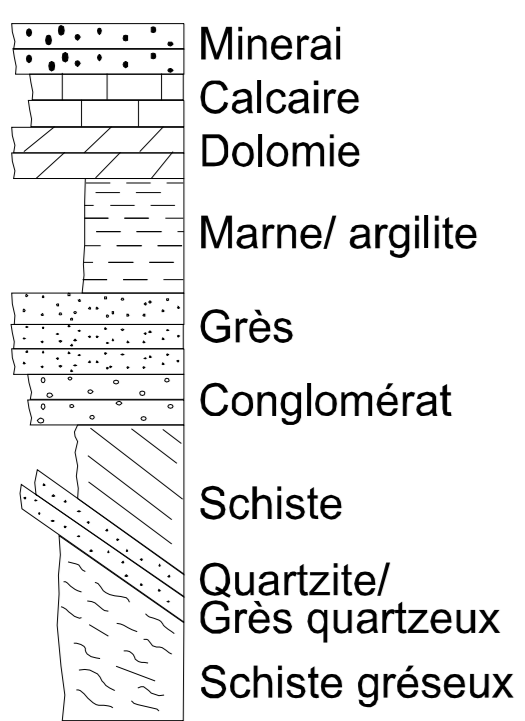
Colonne lithologique



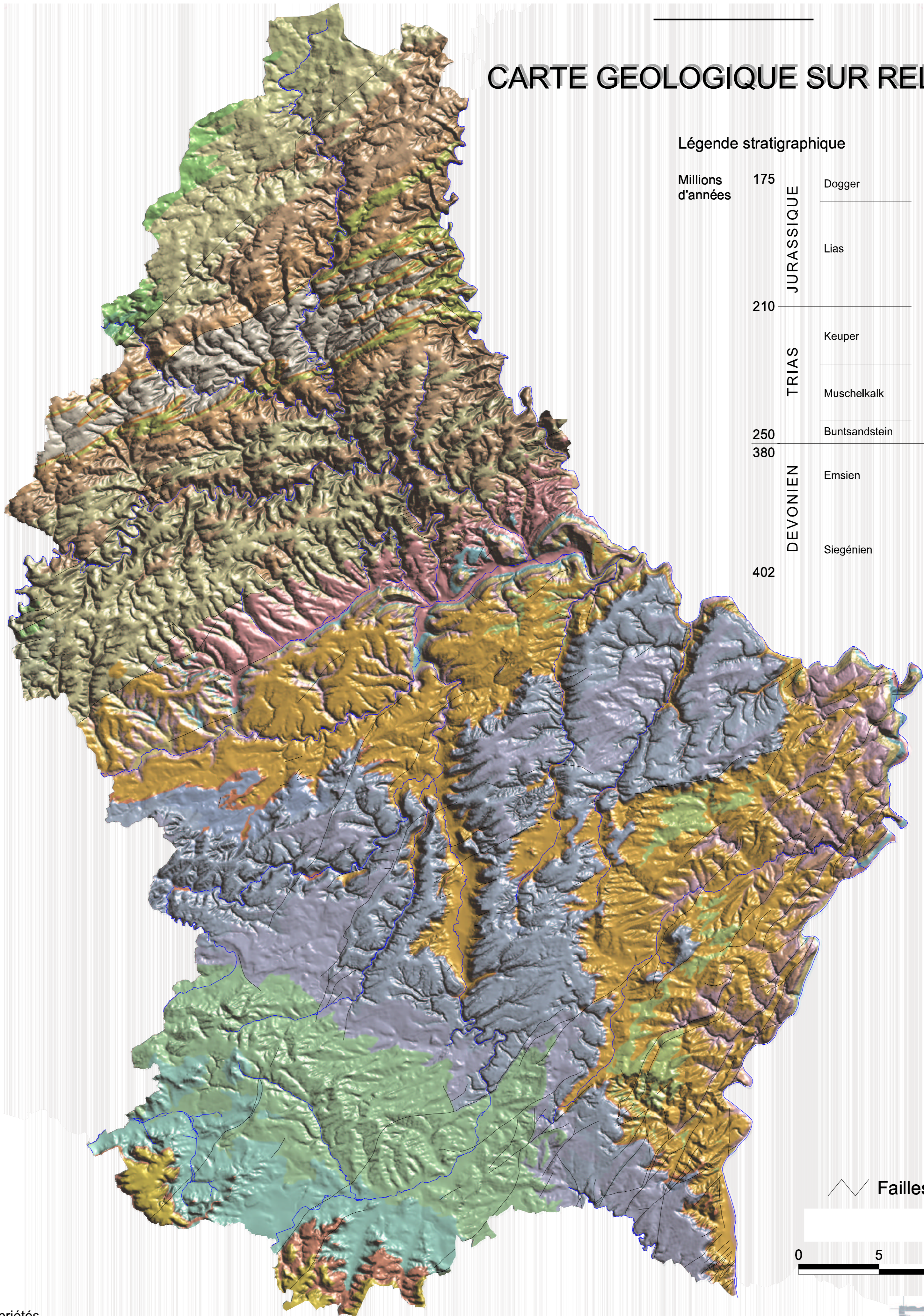
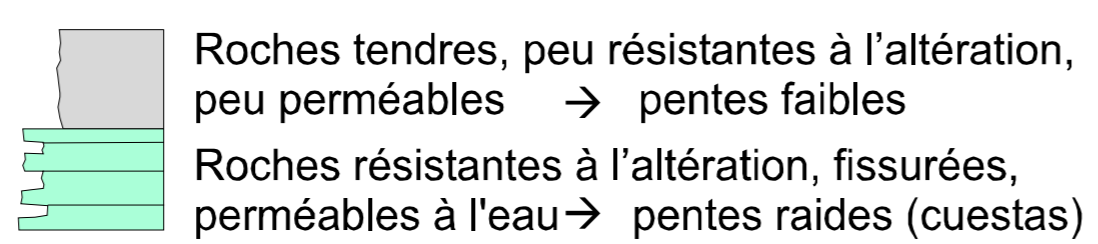
Légende stratigraphique



Légende lithologique



Propriétés



Failles

0 5 10 km

[c] ADM. DES PONTS ET CHAUSSEES
 SERVICE GEOLOGIQUE 01/2001
 DONNEES ALTIMETRIQUES: ADM. DU
 CADASTRE ET DE LA TOPOGRAPHIE



A. 102 Altitudes de différentes localités, par canton et commune

Commune	Localité	Altitude (en m)	Commune	Localité	Altitude (en m)	
Luxembourg-Ville			Canton d'Esch-sur-Alzette			
Luxembourg	Poste centrale	300	Bettembourg	Bettembourg, église	272	
	Gare centrale	284		Abweiler, église	304	
	Stade municipal	315	Differdange	Differdange, église	316	
	Clausen, église	244		Niederkorn, école	297	
	Limpertsberg, place André	335		Oberkorn, église	324	
	Pfaffenthal, église	240	Dudelange	Dudelange, église	286	
	Beggen, église	237		Esch-sur-Alzette	Esch-sur-Alzette, hôtel de ville	287
	Dommeldange, gare	239	Esch-sur-Alzette, église St-Henri		291	
	Eich, place Dargent	238	Frisange	Frisange, église	259	
	Kirchberg, église	339		Aspelt, N13/N16	237	
	Centre européen, place de l'Europe	330		Hellange, église	265	
	Neudorf, église	282	Kayl	Kayl, église	290	
	Cents, couvent	345		Tétange, église	290	
	Hamm, église	308		Leudelange	Leudelange, N4/C.R. 163	329
	Belair, école	305			Mondercange	Foetz, C.R. 164
	Cessange, église	278		Pontpierre, église		291
	Gasperich, église	296	Pétange	Pétange, hôtel de ville	280	
Hollerich, cimetière	265	Rodange, gare		273		
Merl, église	274	Reckange/Mess		Reckange, N13/C.R. 178	294	
Rollingergrund, école	274		Roeser	Roeser, église	270	
Canton de Capellen			Bivange, église	267		
Bascharage	Bascharage, église	285	Peppange, église	276		
	Hautcharage, église	300	Rumelange	Rumelange, centre culturel	298	
	Linger, église	274		Sanem	Sanem, château	299
Clemency	Clemency, église	338	Belvaux, N31/C.R. 178	339		
	Fingig, église	356	Soleuvre, C.R. 174/C.R. 178	351		
Dippach	Dippach, N5/C.R. 102	366	Schiffflange	Schiffflange, église	292	
	Schouweiler, N5/C.R. 103	330		Canton de Luxembourg-Campagne		
Garnich	Garnich, église	342	Bertrange	Bertrange, église	286	
	Dahlem, église	363		Contern	Moutfort, école	255
	Hivange, chapelle	347	Oetrange, gare		259	
	Kahler, église	314	Hesperange	Hesperange, église	262	
Hobscheid	Hobscheid, école	279		Alzingen, N3/C.R. 157	266	
	Kreizerbuch, N8/C.R. 106	388	Fentange, église	268		
Kehlen	Kehlen, église	325	Niederanven	Niederanven,		
	Keispelt, église	376		N1/C.R. 132	257	
	Nospelt, église	323		Ernster, église	329	
	Olm, Kreizwé	318		Hostert, église	336	
Koerich	Koerich, château	293	Senningerberg, château d'eau	400		
	Koerich, Wandhaff	334	Sandweiler	Sandweiler, église	346	
Kopstal	Kopstal, N12/C.R. 101	252		Sandweiler, aéroport	376	
	Bridel, N12/C.R. 181	376	Schuttrange	Munsbach, C.R. 132/C.R. 185	249	
Mamer	Mamer, église	297		Steinsel	Heisdorf, N7/ C.R. 124	232
	Cap, église	323	Strassen		Strassen, N6/C.R. 181	317
	Capellen, gare	303		Walferdange	Walferdange, église	234
	Holzem, C.R. 101/C.R. 103	300	Weiler-la-Tour	Weiler-la-Tour, église	271	
Septfontaines	Septfontaines, école	264				
	Greisch, église	332				
Steinfort	Steinfort, église	304				
	Hagen, église	312				
	Kleinbettingen, église	312				

A. 102 Altitudes de différentes localités, par canton et commune (Suite)

Commune	Localité	Altitude (en m)	Commune	Localité	Altitude (en m)
Canton de Mersch			Canton de Diekirch		
Berg	Colmar-Berg, pont Attert,	204	Bastendorf	Bastendorf, mairie	221
Bissen	Bissen, N22/C.R. 306	222		Brandenbourg, église	265
Boevange/Attert	Boevange/Attert, N22/C.R. 112	235	Bettendorf	Bettendorf, N19/C.R.357	188
Fischbach	Angelsberg, N8/C.R. 117	393		Moestroff, pont	188
Heffingen	Heffingen, église	322	Bourscheid	Bourscheid, église	480
Larochette	Larochette, église	271		Kehmen, église	488
Lintgen	Lintgen, N7/C.R. 101	222		Lipperscheid, église	330
	Gosseldange, église	221	Diekirch	Diekirch, église	200
Lorentzweiler	Lorentzweiler, gare	226	Ermsdorf	Stegen, église	317
	Bofferdange, église	231	Erpeldange	Erpeldange, mairie	201
Mersch	Mersch, gare	220	Ettelbruck	Ettelbruck, église	199
	Beringen, église	224	Feulen	Niederfeulen, église	296
	Moersdorf, église	217		Oberfeulen, chapelle	297
	Reckange, N8/C.R. 105	231	Hoscheid	Hoscheid, église	478
	Rollingen, église	225	Medernach	Medernach, N14/C.R. 358	258
	Schoenfels, église	243	Mertzig	Mertzig, église	316
Nommern	Cruchten, N9/C.R. 115	212	Reisdorf	Reisdorf, pont	184
	Schrandweiler, église	257	Schieren	Schieren, église	207
Tuntange	Tuntange, église	320			
	Ansembourg, château	249	Canton de Redange		
	Hollenfels, église	320	Beckerich	Beckerich, église	294
Canton de Clervaux				Elvange, église	278
Clervaux	Clervaux, gare	360		Levelange, chapelle	282
	Eselborn, église	498		Schweich, C.R. 106/C.R. 301	288
Consthum	Consthum, église	496	Préizerdaul	Bettborn, N12 devant l'école	275
	Holzthum, église	510	Eil	Eil, N22/C.R. 302	274
	Holzthum,		Grosbous	Grosbous, église	351
	carrefour Schinker	521	Rambrouch	Arsdorf, anc. école	414
Heinerscheid	Heinerscheid, école	525		Bigonville, église	477
Hosingen	Hosingen, gendarmerie	499		Napoleonsgaard, (Schwiedelbrouch)	547
	Dasbourg-Pont	272		Flatzbour	507
	Rodershausen, église	286		Hostert, église	405
	Untereisenbach, école	248		Rambrouch, anc. école	489
Munshausen	Marnach, église	520		Koetschette, N23/C.R. 308	505
Troisvierges	Troisvierges, église	432		Wolwelange, Klaus	499
	Wilwerdange, église	516		Martelange, N23/frontière	366
	Wilwerdange, Kneiff	560	Redange	Redange, église	286
	Huldange, Buurgplaat	559		Ospern, église	305
Weiswampach	Weiswampach,			Reichlange, N12/N23	259
	N7/C.R. 335	502	Saeul	Saeul, église	297
	Wemparhardt	527		Calmus, église	278
Winrange	Asselborn, N12/C.R.334	476		Ehner, chapelle	285
	Antoniushaff, N12/N18	506		Schwebach, église	259
	Oberwampach, pont	409	Useldange	Useldange, mairie	244
	Brachtenbach, église	471		Everlange, pont	250
	Derenbach, N12/CR309	508	Vichten	Vichten, C.R. 305/C.R. 306	290
	Boevange, église	427	Wahl	Grevels, église	535
	Lentzweiler, N18	509			
	Winrange, mairie	506			

A. 102 Altitudes de différentes localités, par canton et commune (Suite et fin)

Commune	Localité	Altitude (en m)	Commune	Localité	Altitude (en m)
Canton de Vianden			Canton de Grevenmacher		
Fouhren	Fouhren, N17/N17b	303	Betzdorf	Betzdorf, église	223
Putscheid	Putscheid, chapelle	441		Olingen, église	236
	Bivels, église	229		Roodt/Syre, station	240
	Stolzembourg, église	229	Biwer	Biwer, N14/r. de l'église	230
Vianden	Vianden, église	224		Boudlerbach, N14/C.R. 136	249
	Vianden, pont	206		Hagelsdorf, chapelle	217
	Vianden, château	310		Wecker, gare	215
			Flaxweiler	Flaxweiler, C.R. 122/centre	258
Canton de Wiltz			Grevenmacher	Grevenmacher, église	140
Boulaide	Boulaide, centre/C.R. 309	460	Junglinster	Beidweiler, N14/C.R.129	295
Esch-sur-Sûre	Esch-sur-Sûre, pont	276		Godbrange, église	334
				Gonderange, église	325
Eschweiler	Eschweiler, C.R. 328/C.R. 330	433		Rodenbourg, C.R. 122/C.R. 129	252
Goesdorf	Goesdorf, église	475		Junglinster, église	304
				Manternach	Munschecker, église
Heiderscheid	Heiderscheid, église	515		Manternach, pont	195
	Eschdorf, hôtel Braas	504	Mertert	Mertert, église	142
Kautenbach	Kautenbach, église	265		Wasserbillig, église	140
				Wormeldange	Wormeldange, N10/centre
Lac de la Haute-Sûre	Bavigne, N26/C.R. 315	323		Ahn, N10/C.R. 142	139
	Harlange, église	417		Ehnen, N10/C.R. 144	139
	Tarchamps, église	474		Machtum, église	140
	Nothum, carrefour Schumann	485	Canton de Remich		
Neunhausen	Neunhausen, église	448	Bous	Bous, église	161
	Insenborn, pont	320	Burmerange	Burmerange, église	223
Wiltz	Niederwiltz, église	319	Dalheim	Filsdorf, église	289
	Wiltz, château	381	Lenningen	Lenningen, école	177
Wilwerwiltz	Wilwerwiltz, église	305		Canach, mairie	238
				Mondorf-les-Bains	Mondorf, postes
Winseler	Doncols, église	464		Altwies, N16/C.R. 155	207
	Winseler, église	347		Ellange, église	226
	Berlé, église	492	Remerschen	Remerschen, caves coopératives	154
Canton d'Echternach				Wintrange, église	152
Beaufort	Beaufort, C.R. 128/C.R. 364	357		Schengen, esplanade	144
	Dillingen, N10/C.R. 364	178	Remich	Remich, esplanade	143
	Grundhof, N10/C.R. 121	172	Stadtbredimus	Stadtbredimus, N10/C.R. 149	142
Bech	Altrier, église	399	Waldbredimus	Waldbredimus, église	191
Berdorf	Berdorf, mairie	373		Trintange, mairie	193
	Bollendorf-Pont	170	Wellenstein	Bech-Kleinmacher, église	145
Consdorf	Consdorf, église	330			
	Scheidgen, église	316			
Echternach	Echternach, mairie	163			
	Lauterborn, chapelle	230			
Mompach	Mompach, église	313			
	Moersdorf, N10/C.R. 135	148			
Rosport	Rosport, N10/centre	161			
	Hinkel, N10/C.R. 371	151			
	Oswweiler, église	243			
	Steinheim, N10/centre	157			
Waldbillig	Christnach, C.R.128/C.R. 356	310			
	Haller, église	325			

A. 103 Principaux cours d'eau

Nom des cours d'eau	Source (Localité, commune, département ou province)	Parcours	Embouchure	Longueur en km sur le territoire luxembourgeois
Système fluvial du Rhin				
Moselle	Bussang, Département Vosges (France)	Metz-Remich-Wasserbillig-Trèves	Coblence	37
Gander ou Altbach	Hagen, Département Moselle (France)	Frisange-Mondorf	Haute-Kontz	17
Syre	Syren, Commune Weiler-la-Tour	Roodt-Manternach	Mertert	30
Sûre	Vaux-les-Rosières, Prov. Luxembourg (Belgique)	Martelange-Esch/Sûre-Ettelbrück-Echternach	Wasserbillig	160
Wiltz	Bastogne, Province Luxembourg (Belgique)	Wiltz-Kautenbach	Goebelsmühle	35
Clerf ou Woltz	Huldange, Commune Troisvierges	Troisvierges-Clervaux	Kautenbach	45
Blees	Hosingen-Dickt, Commune Hosingen	Brandenbourg	Bleesbruck	14
Our	Manderfeld, Province Liège (Belgique)	Stolzembourg-Vianden	Wallendorf	51
Ernz blanche	Grunewald, Commune Steinsel	Larochette-Ermsdorf	Reisdorf	30
Ernz noire	Grunewald, Commune Niederanven	Junglinster-Mullerthal	Grundhof	25
Alzette	Russange, Département Moselle (France)	Esch/Alzette-Luxembourg-Mersch	Ettelbruck	60
Mess	Dippach, Commune Dippach	Reckange-Pontpierre	Bergem	11
Kayl	Nonkail, Département Moselle (France)	Rumelange-Kayl	Huncherange	7
Dudelingerbach	Volmerange, Département Moselle (France)	Dudelange	Bettembourg	7
Pétrusse	Dippach, Commune Dippach	Hollerich	Luxembourg	11
Mamer	Hivange, Commune Garnich	Mamer-Kopstal	Mersch	25
Eisch	Fingig, Commune Clemency	Eischen-Septfontaines-Marienthal	Mersch	28
Attert	Nobressart, Province Luxembourg (Belgique)	Redange-Boevange-Bissen	Colmar-Berg	32
Wark	Grevels, Commune Wahl	Mertzig-Feulen-Welscheid	Ettelbruck	19
Système fluvial de la Meuse				
Chiers	Oberkorn, Commune de Differdange	Pétange-Longwy	Sedan	15

Lacs artificiels (Barrages)

Localisation	Superficie maximale
Haute-Sûre (Esch-sur-Sûre) ¹	380ha
Vianden	
Bassin supérieur	48ha
Bassin inférieur	97ha

Source: Administration du cadastre et de la topographie

¹ Superficie générale.

A. 104 Nombre de communes par classe de grandeur de la superficie

Classe de grandeur	Total	Moins de 10 km ²	10 à 19 km ²	20 à 29 km ²	30 à 39 km ²	40 à 49 km ²	50 km ² et plus
Nombre de communes	118	9	54	38	9	4	4

A. 105 Superficie du Grand-Duché, des cantons et communes

Spécification	Superficie en km ²	Superficie en ‰ du pays	Spécification	Superficie en km ²	Superficie en ‰ du pays	Spécification	Superficie en km ²	Superficie en ‰ du pays
Le Grand-Duché			Canton d'Esch (14 communes)			Canton de Diekirch (13 communes)		
Superficie totale	2 586.36	1 000.0	Bettembourg	21.49	8.3	Bastendorf	24.44	9.5
			Differdange	22.18	8.6	Bettendorf	23.24	9.0
			Dudelange	21.38	8.3	Bourscheid	36.86	14.3
			Esch-sur-Alzette	14.35	5.5	Diekirch	12.42	4.8
Les deux régions naturelles			Frisange	18.43	7.1	Ermsdorf	24.09	9.3
Bon Pays	1 758.13	679.8	Kayl	14.86	5.8	Erpeldange	17.97	6.9
Oesling	828.23	320.2	Leudelange	13.57	5.2	Ettelbruck	15.18	5.9
			Mondercange	21.40	8.3	Feulen	22.76	8.8
			Pétange	11.93	4.6	Hoscheid	10.42	4.0
Les quatre circonscriptions électorales			Reckange-sur-Mess	20.42	7.9	Medernach	15.64	6.1
Sud (Cantons de Capellen et Esch)	441.98	170.9	Roeser	23.80	9.2	Mertzig	11.10	4.3
Est (Cantons d'Echternach, Grevenmacher et Remich)	524.78	202.9	Rumelange	6.83	2.6	Reisdorf	14.84	5.7
Centre (Luxembourg-Ville et Cantons de Luxembourg- Campagne et Mersch)	462.36	178.8	Sanem	24.42	9.5	Schieren	10.41	4.0
Nord (Cantons de Clervaux, Diekirch, Redange, Vianden et Wiltz)	1 157.24	447.4	Schifflange	7.71	3.0			
			Canton de Luxembourg-Campagne (10 communes)			Canton de Vianden (3 communes)		
			Bertrange	17.39	6.7	Fouhren	17.28	6.7
			Contern	20.55	8.0	Putscheid	27.13	10.5
			Hesperange	27.22	10.5	Vianden	9.67	3.7
			Niederanven	41.36	16.0			
			Sandweiler	7.73	3.0	Canton de Wiltz (11 communes)		
			Schuttrange	16.10	6.2	Boulaide	32.13	12.4
Les trois districts administratifs			Steinsel	21.81	8.4	Esch-sur-Sûre	6.76	2.6
District de Luxembourg	904.34	349.7	Strassen	10.71	4.2	Eschweiler	19.88	7.7
District de Diekirch	1 157.24	447.4	Walferdange	7.06	2.7	Goesdorf	29.41	11.4
District de Grevenmacher	524.78	202.9	Weiler-la-Tour	17.07	6.6	Heiderscheid	32.65	12.7
						Kautenbach	13.84	5.3
						Lac de la Haute-Sûre	48.50	18.7
						Neunhausen	11.85	4.6
Les douze cantons						Wiltz	19.37	7.5
Canton de Capellen	199.21	77.0	Canton de Mersch (11 communes)			Wilwerwiltz	19.74	7.6
Canton d'Esch	242.77	93.9	Berg	12.31	4.8	Winseler	30.42	11.8
Canton de Luxembourg (Ville et Campagne)	238.46	92.2	Bissen	20.75	8.0			
Canton de Mersch	223.90	86.6	Boevange-sur-Attert	18.87	7.3	Canton d'Echternach (8 communes)		
			Fischbach	19.61	7.6	Beaufort	13.74	5.3
			Heffingen	13.34	5.2	Bech	23.31	9.0
Canton de Clervaux	331.75	128.3	Larochette	15.40	6.0	Berdorf	21.93	8.5
Canton de Diekirch	239.37	92.6	Lintgen	15.25	5.9	Consdorf	25.72	9.9
Canton de Redange	267.49	103.4	Lorentzweiler	17.45	6.7	Echternach	20.49	7.9
Canton de Vianden	54.08	20.9	Mersch	49.74	19.2	Mompach	27.58	10.7
Canton de Wiltz	264.55	102.3	Nommern	22.44	8.7	Rospport	29.49	11.4
			Tuntange	18.74	7.2	Waldbillig	23.28	9.0
Canton d'Echternach	185.54	71.7	Canton de Clervaux (8 communes)			Canton de Grevenmacher (8 communes)		
Canton de Grevenmacher	211.37	81.7	Clervaux	25.49	9.9	Betzdorf	26.08	10.1
Canton de Remich	127.87	49.4	Consthum	14.95	5.8	Biwer	23.08	8.9
			Heinerscheid	33.99	13.1	Flaxweiler	30.17	11.7
Les 118 communes			Hosingen	45.28	17.5	Grevenmacher	16.48	6.4
			Munshausen	25.57	9.9	Junglinster	55.38	21.4
Ville de Luxembourg			Troisvierges	37.86	14.6	Manternach	27.68	10.7
Ville de Luxembourg	51.46	19.9	Weiswampach	35.25	13.6	Mertert	15.25	5.9
			Wincrange	113.36	43.9	Wormeldange	17.25	6.6
Canton de Capellen (11 communes)			Canton de Redange (10 communes)			Canton de Remich (10 communes)		
Bascharage	19.14	7.4	Beckerich	28.41	11.0	Bous	15.43	6.0
Clemency	14.53	5.6	Préizerdau	15.60	6.0	Burmerange	13.37	5.2
Dippach	17.42	6.7	Ell	21.55	8.3	Dalheim	18.98	7.3
Garnich	20.95	8.1	Grosbous	20.11	7.8	Lenningen	20.35	7.8
Hobscheid	17.55	6.8	Rambrouch	79.09	30.6	Mondorf-les-Bains	13.66	5.3
Kehlen	28.18	10.9	Redange	31.95	12.4	Remerschen	10.63	4.1
Koerich	18.88	7.3	Saeul	14.86	5.7	Remich	5.29	2.0
Kopstal	7.90	3.1	Useldange	23.92	9.3	Stadtbredimus	10.17	3.9
Mamer	27.54	10.6	Vichten	12.26	4.7	Waldbredimus	12.57	4.9
Septfontaines	14.96	5.8	Wahl	19.74	7.6	Wellenstein	7.42	2.9
Steinfort	12.16	4.7						

B. Population et emploi

Population

Les données sur l'état et la composition de la population par sexe, âge, nationalité, commune de résidence sont fournies par les recensements, qui, fixés par la loi nationale, se déroulent tous les dix années. Entre deux recensements, la population totale ainsi que sa structure par sexe et par âge est évaluée en ajoutant tous les ans à la population du dernier recensement les soldes naturel (naissances-décès) et migratoire (arrivées-départs) de l'année.

Le mouvement migratoire comprend toutes les personnes de nationalité luxembourgeoise ou étrangère qui entrent dans le Grand-Duché avec l'intention de s'y établir et toutes les personnes de nationalité luxembourgeoise ou étrangère qui quittent le Grand-Duché pour fixer ailleurs leur résidence. La statistique luxembourgeoise ne fait pas de distinction entre immigrants et émigrants permanents et immigrants et émigrants temporaires. Les chiffres comprennent donc ces deux catégories. Ils excluent:

- les visiteurs, c'est-à-dire les non-résidents ayant l'intention de séjourner dans le pays pendant 3 mois au maximum sans y exercer une profession rémunérée;
- les frontaliers, c'est-à-dire les personnes résidant dans les régions frontalières et appelées à franchir fréquemment la frontière en vue de l'exercice d'une fonction rémunérée.

Avant 1987, les administrations communales transmettaient tous les ans un relevé nominatif ainsi qu'un état récapitulatif des arrivées et des départs de l'année. À partir de 1987, c'est le Centre informatique de l'État qui fournit au Statec un fichier anonymisé basé sur les mouvements enregistrés au Répertoire général des personnes physiques.

Emploi et chômage

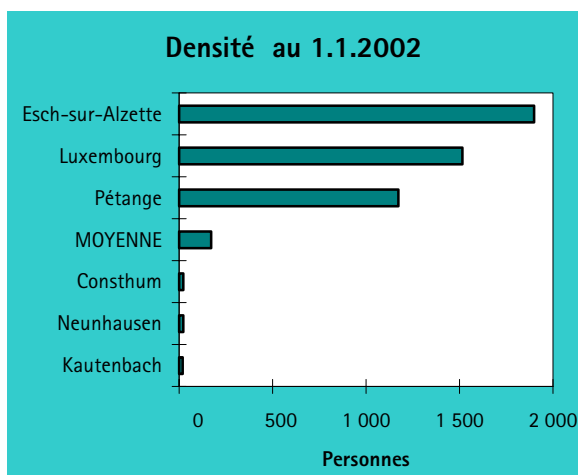
Les chiffres du tableau B. 300 ci-après proviennent de deux sources: l'Inspection Générale de la Sécurité Sociale (emploi) et l'Administration de l'Emploi (chômage).

Le statut professionnel des personnes ayant un emploi est fonction de leur caisse de pension. Ne sont pas pris en compte les fonctionnaires des institutions qui ne sont pas affiliés aux caisses du système de sécurité sociale luxembourgeois. S'agissant de l'emploi par commune de résidence, les frontaliers des pays limitrophes restent évidemment exclus. Ne sont également pas inclus les frontaliers luxembourgeois allant travailler à l'étranger. Ce nombre est cependant négligeable.

Le nombre de chômeurs est basé sur les demandes d'emploi non satisfaites enregistrées par l'Administration de l'Emploi.

La population ayant un emploi ainsi que les chômeurs constituent la population active. En y rapportant le nombre de chômeurs, on obtient le taux de chômage. Le fait de ne pas considérer les fonctionnaires internationaux entraîne une très légère surestimation des taux de chômage. Ceci est particulièrement le cas pour les communes comme Niederanven, Schuttrange, Strassen, Steinsel et Mamer, où les fonctionnaires internationaux constituent une part relativement importante de la population ayant un emploi.

En tête et en queue:



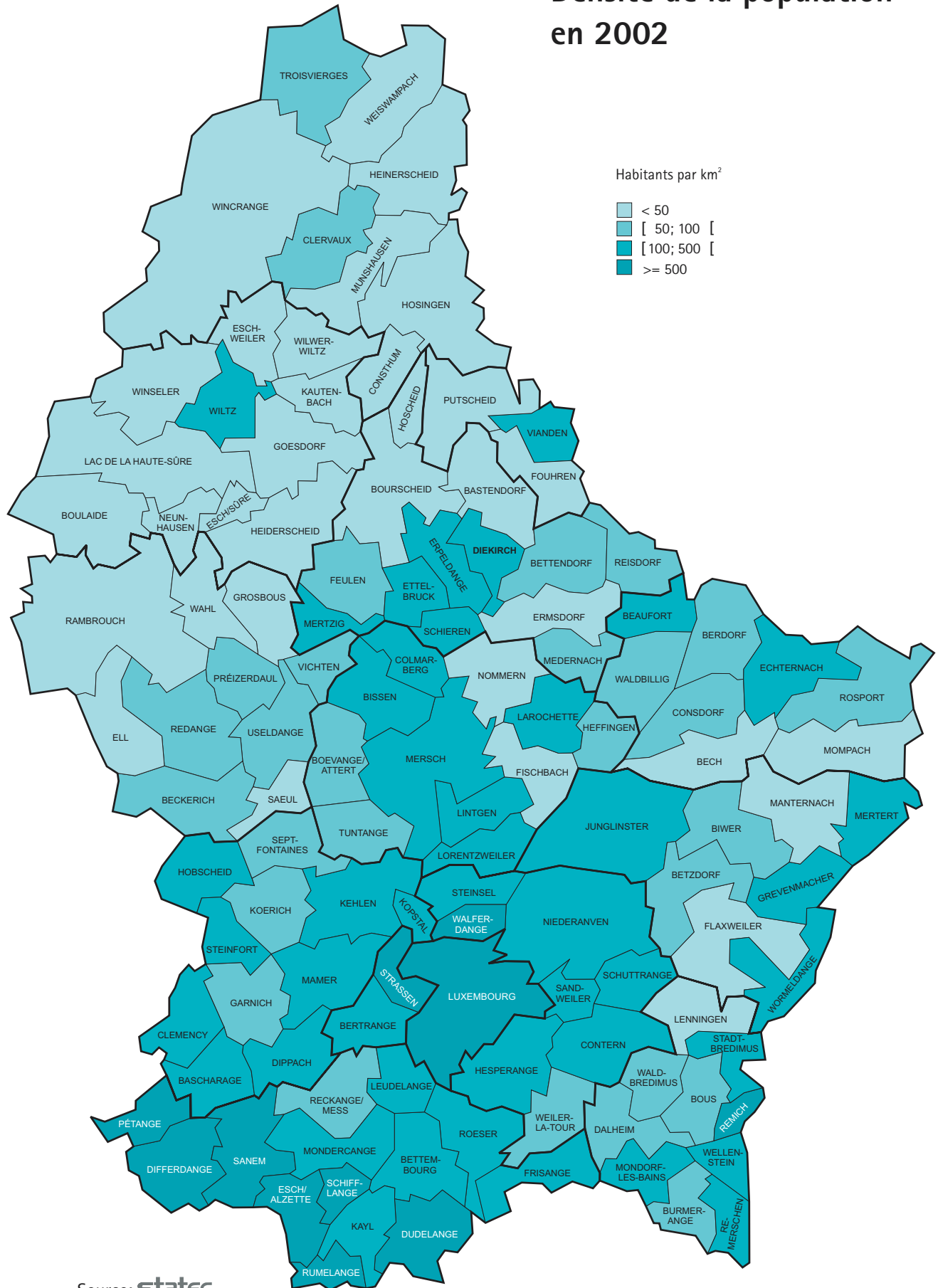
Pour en savoir plus:

- Statec - Recensement de la population 1970: Volume 6: Résultats par subdivision territoriale.
- Statec - Recensement de la population 1981: Volume 6: Résultats par subdivision territoriale.
- Statec - Recensement de la population 1991: Volume 6: Résultats par subdivision territoriale.
- Statec - Recensement de la population 2001: Volume 6: Résultats par subdivision territoriale.
- Statec - Statistiques du mouvement de la population 1954-1995, novembre 1996.
- CEPS/Instead - Atlas des communes: La population du Luxembourg, novembre 1996.

B. 100 Densité de la population par commune en 2002

Spécification	Densité	Spécification	Densité	Spécification	Densité
Le Grand-Duché		Canton de Luxembourg-Campagne (10 communes)		Canton de Vianden (3 communes)	
Grand-Duché	171.7	Bertrange	316.6	Fouhren	41.3
		Contern	149.5	Putscheid	27.6
		Hesperange	386.4	Vianden	150.7
		Niederanven	131.7		
		Sandweiler	344.8	Canton de Wiltz (11 communes)	
Les 12 cantons		Schuttrange	202.2	Boulaide	23.5
Canton de Capellen	187.4	Steinsel	203.7	Esch-sur-Sûre	49.0
Canton d'Esch	559.6	Strassen	548.0	Eschweiler	32.2
Canton de Luxembourg (Ville et Campagne)	530.6	Walferdange	913.7	Goesdorf	34.9
Canton de Mersch	105.3	Weiler-la-Tour	78.6	Heiderscheid	36.0
				Kautenbach	18.6
		Canton de Mersch (11 communes)		Lac de la Haute-Sûre	28.1
Canton de Clervaux	37.8	Colmar-Berg	146.5	Neunhausen	21.9
Canton de Diekirch	112.9	Bissen	117.6	Wiltz	232.7
Canton de Redange	51.8	Boevange-sur-Attert	93.6	Wilwerwiltz	30.5
Canton de Vianden	54.0	Fischbach	31.7	Winseler	28.6
Canton de Wiltz	44.6	Heffingen	63.7		
		Larochette	116.3	Canton d'Echternach (8 communes)	
Canton d'Echternach	77.1	Lintgen	147.2	Beaufort	117.5
Canton de Grevenmacher	104.0	Lorentzweiler	169.6	Bech	40.5
Canton de Remich	127.8	Mersch	141.9	Berdorf	61.3
		Nommern	44.4	Consdorf	69.2
		Tuntange	55.2	Echternach	222.3
				Mompach	34.7
		Canton de Diekirch (13 communes)		Rospport	63.9
		Bastendorf	30.5	Waldbillig	52.4
Les 118 communes		Bettendorf	99.0		
		Bourscheid	33.4	Canton de Grevenmacher (8 communes)	
Ville de Luxembourg		Diekirch	496.5	Betzdorf	93.9
		Ermsdorf	34.1	Biwer	65.0
Ville de Luxembourg	1 515.1	Erpeldange	112.6	Flaxweiler	47.3
		Ettelbruck	483.5	Grevenmacher	229.3
Canton de Capellen (11 communes)		Feulen	62.5	Junglinster	105.0
		Hoscheid	40.7	Manternach	49.6
Bascharage	350.7	Medernach	62.6	Merttert	218.0
Clemency	142.7	Mertzig	133.0	Wormeldange	133.7
Dippach	185.6	Reisdorf	50.7		
Garnich	72.1	Schieren	129.6	Canton de Remich (10 communes)	
Hobscheid	147.0			Bous	72.8
Kehlen	167.6	Canton de Clervaux (8 communes)		Burmerange	70.4
Koerich	96.9	Clervaux	70.7	Dalheim	91.4
Kopstal	379.9	Consthum	22.5	Lenningen	59.1
Mamer	245.7	Heinerscheid	28.9	Mondorf-les-Bains	270.1
Septfontaines	52.8	Hosingen	33.4	Remerschen	131.6
Steinfort	338.5	Munshausen	32.5	Remich	545.4
		Troisvierges	66.6	Stadtbredimus	121.5
Canton d'Esch (14 communes)		Weiswampach	32.9	Waldbredimus	66.9
Bettembourg	424.6	Wintrange	30.0	Wellenstein	174.3
Differdange	825.1				
Dudelange	814.4	Canton de Redange (10 communes)			
Esch-sur-Alzette	1 898.5	Beckerich	74.1		
Frisange	158.4	Eil	39.1		
Kayl	481.2	Grosbous	36.5		
Leudelange	141.0	Préizerdaul	80.5		
Mondercange	285.0	Rambrouch	43.0		
Pétange	1 172.3	Redange	68.5		
Reckange-sur-Mess	84.1	Saeul	31.5		
Roeser	189.7	Useldange	54.3		
Rumelange	637.0	Vichten	69.6		
Sanem	543.7	Wahl	35.8		
Schifflange	1 018.4				

Densité de la population en 2002



B. 101 Population (Situation au 1^{er} janvier)

Subdivision territoriale	1961	1971	1982	1990	1998	1999	2000	2001	2002	Variation 1992-2002
Le Grand-Duché										
Grand-Duché	252 987	349 188	285 682	304 000	423 429	428 970	435 479	441 092	444 050	54 595
Les 3 districts administratifs										
District de Luxembourg	156 094	251 627	193 483	205 120	311 305	314 957	318 977	322 850	323 300	35 570
District de Diekirch	59 881	59 069	53 363	56 700	63 594	64 620	65 776	66 628	68 132	10 153
District de Grevenmacher	37 012	38 492	38 836	42 180	48 530	49 393	50 726	51 614	52 618	8 872
Les 12 cantons										
Canton de Capellen	17 767	21 381	27 159	31 090	35 996	36 493	36 687	37 005	37 337	4 977
Canton d'Esch	108 379	114 778	114 474	114 950	127 094	128 859	130 809	132 257	135 859	18 099
Canton de Luxembourg	17 839	101 654	35 304	40 240	126 198	127 320	128 821	130 601	126 534	8 635
Canton de Mersch	12 109	13 814	16 546	18 840	22 017	22 285	22 660	22 987	23 570	3 859
Canton de Clervaux	14 454	13 240	9 580	10 220	11 490	11 670	11 706	11 871	12 546	2 073
Canton de Diekirch	17 738	19 685	21 873	23 300	25 787	25 955	26 398	26 692	27 029	3 355
Canton de Redange	13 205	12 917	10 271	11 040	12 864	13 209	13 569	13 766	13 849	2 554
Canton de Vianden	3 101	2 658	2 642	2 670	2 774	2 805	2 786	2 774	2 920	149
Canton de Wiltz	11 383	10 569	8 997	9 470	10 679	10 981	11 317	11 525	11 788	2 022
Canton d'Echternach	9 820	9 934	10 653	11 490	12 730	12 978	13 422	13 634	14 300	2 387
Canton de Grevenmacher	17 169	17 931	16 393	17 960	20 626	20 917	21 279	21 670	21 972	3 469
Canton de Remich	10 023	10 627	11 790	12 730	15 174	15 498	16 025	16 310	16 346	3 016
Les 118 communes										
La capitale: Luxembourg	71 653	76 159	78 924	74 400	79 500	79 844	80 670	81 804	77 965	2 566
Les 11 communes du canton de Capellen:										
Bascharage	2 649	3 672	4 476	4 920	6 163	6 245	6 353	6 529	6 713	1 580
Clemency	1 289	1 553	1 600	1 610	1 951	2 022	2 058	2 114	2 074	417
Dippach	1 329	1 620	2 008	2 540	3 068	3 081	3 136	3 209	3 233	568
Garnich	888	980	1 111	1 280	1 468	1 496	1 504	1 485	1 511	216
Hobscheid	1 937	2 094	2 068	2 130	2 395	2 451	2 512	2 502	2 579	465
Kehlen	1 629	1 674	2 724	3 990	4 837	4 912	4 883	4 864	4 724	230
Koerich	1 250	1 238	1 391	1 560	1 776	1 816	1 837	1 845	1 829	321
Kopstal	1 484	2 295	3 019	3 020	2 936	2 987	2 990	2 983	3 001	24
Mamer	2 455	3 123	5 435	6 220	6 678	6 696	6 637	6 605	6 767	439
Septfontaines	519	550	484	570	748	793	741	749	790	143
Steinfort	2 338	2 582	2 843	3 250	3 976	3 994	4 036	4 120	4 116	574
Les 14 communes du canton d'Esch-sur-Alzette:										
Bettembourg	5 877	6 623	7 128	7 950	9 036	9 120	9 179	9 250	9 125	1 112
Differdange	17 637	17 964	16 712	16 050	16 773	17 050	17 300	17 664	18 300	2 486
Dudelange	14 617	14 615	14 074	14 230	16 377	16 588	17 060	17 229	17 411	2 535
Esch-sur-Alzette	27 954	27 574	25 142	23 890	24 606	24 873	25 195	25 414	27 244	3 208
Frisange	1 167	1 342	1 688	2 040	2 588	2 661	2 817	2 950	2 919	814
Kayl	6 505	6 691	6 356	6 330	6 848	6 981	7 011	7 057	7 150	813
Leudelange	788	1 077	1 341	1 480	1 563	1 642	1 690	1 809	1 914	544
Mondercange	2 200	3 262	3 963	4 760	5 936	6 026	6 128	6 143	6 099	939
Pétange	11 623	11 844	12 135	11 900	13 339	13 479	13 654	13 757	13 986	1 529
Reckange-Mess	801	1 052	1 405	1 520	1 707	1 730	1 730	1 742	1 718	116
Roeser	1 767	2 281	3 038	3 460	4 134	4 308	4 408	4 480	4 514	978
Rumelange	4 271	3 935	3 711	3 450	3 929	3 982	4 080	4 082	4 351	686
Sanem	7 021	10 078	11 163	11 300	12 676	12 770	12 859	12 946	13 276	1 547
Schifflange	6 151	6 440	6 618	6 590	7 582	7 649	7 698	7 734	7 852	792
Les 10 communes du canton de Luxembourg-Campagne:										
Bertrange	1 677	2 461	4 000	4 180	5 006	5 110	5 229	5 255	5 506	1 164
Contern	1 181	1 639	2 203	2 640	2 965	3 017	3 094	3 142	3 073	461
Hesperange	3 883	6 293	9 093	9 660	10 265	10 283	10 427	10 572	10 519	449
Niederanven	1 760	2 042	3 394	4 630	5 415	5 566	5 592	5 607	5 446	293
Sandweiler	1 120	1 927	2 028	2 110	2 250	2 370	2 385	2 491	2 665	607
Schuttrange	1 055	1 224	1 736	2 150	3 101	3 229	3 258	3 279	3 256	695
Steinsel	1 669	1 911	2 419	3 170	4 290	4 341	4 374	4 472	4 443	757
Strassen	1 892	3 085	4 243	4 830	5 847	5 910	5 980	6 023	5 869	818
Walferdange	3 008	4 279	5 286	5 820	6 280	6 328	6 459	6 563	6 451	580
Weiler-la-Tour	594	634	902	1 050	1 279	1 322	1 353	1 393	1 341	245

B. 101 Population (Situation au 1^{er} janvier) (Suite)

Subdivision territoriale	1961	1971	1982	1990	1998	1999	2000	2001	2002	Variation 1992-2002
Les 11 communes du canton de Mersch:										
Berg	680	935	1 176	1 330	1 615	1 630	1 648	1 647	1 803	390
Bissen	1 085	1 323	1 671	1 740	2 373	2 415	2 478	2 520	2 441	620
Boevange-Attert	859	878	1 126	1 360	1 682	1 715	1 745	1 752	1 767	284
Fischbach	388	426	465	490	594	622	609	623	622	124
Heffingen	616	603	654	720	784	800	840	838	850	148
Larochette	958	1 137	1 283	1 420	1 437	1 464	1 504	1 537	1 791	445
Lintgen	1 365	1 532	1 616	1 790	2 119	2 149	2 166	2 225	2 245	300
Lorentzweiler	1 462	1 788	2 448	2 740	2 838	2 859	2 912	2 923	2 960	157
Mersch	3 480	4 004	4 818	5 710	6 790	6 795	6 841	6 941	7 060	949
Nommern	600	620	663	770	887	922	947	971	997	197
Tuntange	616	568	626	770	898	914	970	1 010	1 034	245
Les 8 communes du canton de Clervaux:										
Clervaux	1 459	1 428	1 422	1 680	1 704	1 704	1 587	1 610	1 801	235
Consthum	379	314	278	300	320	331	332	333	336	32
Heinerscheid	1 016	982	854	830	880	908	939	956	983	159
Hosingen	1 182	1 083	1 089	1 160	1 396	1 427	1 452	1 465	1 512	242
Munshausen	721	631	563	650	762	769	789	809	832	181
Troisvierges	2 006	1 848	1 859	1 920	2 249	2 283	2 339	2 373	2 520	476
Weiswampach	1 093	984	882	950	1 108	1 117	1 092	1 083	1 159	157
Wintrange	3 299	2 985	2 633	2 730	3 071	3 131	3 176	3 242	3 403	591
Asselborn	975	892
Boevange	1 087	991
Hachiville	507	453
Oberwampach ¹	730	649
Les 13 communes du canton de Diekirch:										
Bastendorf	675	643	635	610	681	697	709	714	745	131
Bettendorf	1 459	1 559	1 748	1 930	2 344	2 331	2 296	2 296	2 300	211
Bourscheid	1 026	966	924	1 050	1 057	1 050	1 072	1 069	1 230	185
Diekirch	4 397	5 059	5 585	5 510	5 641	5 653	5 786	5 871	6 167	572
Ermsdorf	530	535	557	670	775	781	799	813	821	157
Erpeldange	646	864	1 160	1 500	1 972	1 995	2 008	2 044	2 023	435
Ettelbruck	5 101	5 990	6 455	6 740	7 358	7 340	7 467	7 551	7 340	604
Feulen	729	723	1 002	1 160	1 279	1 289	1 313	1 314	1 423	216
Hoscheid	303	288	306	310	381	399	410	437	424	100
Medernach	765	777	864	980	958	973	987	994	979	53
Mertzig	746	814	920	1 040	1 262	1 341	1 410	1 408	1 476	426
Reisdorf	516	502	543	550	698	701	734	761	752	232
Schieren	845	965	1 174	1 250	1 381	1 405	1 407	1 420	1 349	33
Les 10 communes du canton de Redange:										
Beckerich	1 638	1 570	1 492	1 640	1 878	1 925	2 001	2 037	2 104	418
Eil	618	590	809	890	722	752	763	789	842	238
Grosbous	497	460	559	590	725	745	760	711	735	100
Préizerdau	742	745	577	610	1 190	1 225	1 292	1 297	1 256	337
Rambrouch	2 705	2 612	2 540	2 730	3 002	3 098	3 190	3 294	3 397	623
Arsdorf	405	374
Bigonville	384	363
Folschette	897	856
Perlé	1 019	1 019
Redange	1 693	1 782	1 701	1 820	2 199	2 246	2 281	2 288	2 189	293
Saeul	420	426	427	480	473	479	463	465	468	16
Useldange	1 031	1 059	1 040	1 070	1 296	1 316	1 373	1 406	1 298	189
Vichten	488	512	576	640	750	771	802	809	853	191
Wahl	668	549	550	570	629	652	644	670	707	149
Les 3 communes du canton de Vianden:										
Fouhren	462	478	542	590	624	641	658	672	713	133
Putscheid	1 034	660	600	620	702	711	714	712	750	82
Vianden	1 605	1 520	1 500	1 460	1 448	1 453	1 414	1 390	1 457	-66

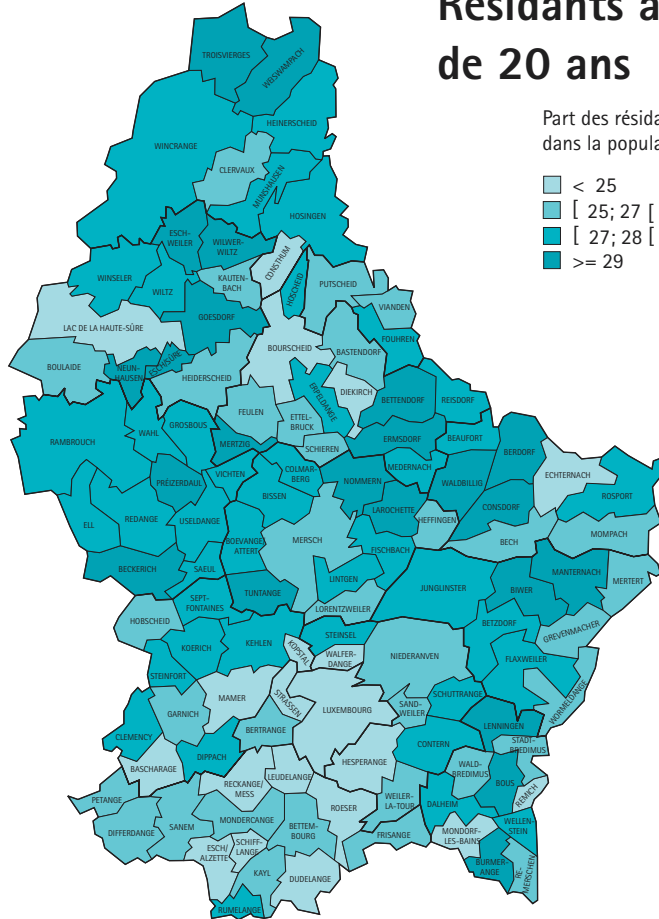
¹ Ancienne commune du canton de Wiltz.

B. 101 Population (Situation au 1^{er} janvier) (Suite et fin)

Subdivision territoriale	1961	1971	1982	1990	1998	1999	2000	2001	2002	Variation 1992-2002
Les 11 communes du canton de Wiltz:										
Boulaide	727	639	533	570	672	681	708	746	756	112
Esch-sur-Sûre	323	241	258	240	189	210	217	238	331	133
Eschweiler	461	400	367	370	533	576	637	639	640	228
Goesdorf	699	657	655	720	856	901	963	1 007	1 026	293
Heiderscheid	1 023	975	945	1 010	1 071	1 060	1 101	1 149	1 175	167
Kautenbach	318	258	208	250	272	287	283	269	257	6
Lac Haute-Sûre	1 225	1 088	1 006	1 090	1 270	1 265	1 282	1 304	1 365	225
Harlange	637	573
Mecher	588	515
Neunhausen	245	223	189	200	215	236	254	243	260	69
Wiltz	3 904	3 920	3 824	3 880	4 306	4 419	4 518	4 529	4 507	465
Wilwerwiltz	590	487	411	500	582	604	610	629	602	85
Winseler	643	593	601	640	713	742	744	772	869	239
Les 8 communes du canton d'Echternach:										
Beaufort	802	819	916	1 040	1 353	1 342	1 406	1 466	1 615	365
Bech	739	688	710	800	902	961	985	985	943	153
Berdorf	839	831	852	860	997	970	1 165	1 172	1 345	360
Consdorf	1 039	1 056	1 194	1 380	1 599	1 640	1 649	1 687	1 779	286
Echternach	3 389	3 792	4 159	4 360	4 371	4 449	4 509	4 538	4 555	335
Mompach	900	772	795	850	855	869	893	905	958	103
Rosport	1 332	1 247	1 343	1 430	1 701	1 759	1 790	1 793	1 885	440
Waldbillig	780	729	684	770	952	988	1 025	1 088	1 220	345
Les 8 communes du canton de Grevenmacher:										
Betzdorf	1 365	1 530	1 655	1 970	2 236	2 264	2 289	2 317	2 449	451
Biwer	1 070	1 035	1 005	1 120	1 324	1 343	1 404	1 487	1 500	335
Flaxweiler	1 265	1 163	1 077	1 070	1 346	1 385	1 409	1 435	1 428	256
Grevenmacher	2 722	2 918	3 000	2 980	3 576	3 637	3 747	3 827	3 779	684
Junglinster	2 522	2 662	3 645	4 640	5 516	5 515	5 561	5 633	5 813	933
Junglinster	1 802	1 926
Rodenbourg	720	736
Manternach	1 001	981	948	1 050	1 232	1 246	1 267	1 290	1 373	340
Mertert	2 814	3 011	3 051	3 030	3 125	3 247	3 328	3 390	3 324	348
Wormeldange	1 888	1 969	2 012	2 100	2 271	2 280	2 274	2 291	2 306	122
Les 10 communes du canton de Remich:										
Bous	813	776	747	830	1 016	1 021	1 060	1 071	1 124	264
Burmerange	474	443	419	480	740	760	865	922	941	400
Dalheim	1 088	1 044	1 230	1 370	1 695	1 702	1 703	1 688	1 734	291
Lenningen	786	814	912	1 000	1 109	1 151	1 204	1 192	1 203	170
Mondorf-les-Bains	1 757	2 062	2 513	2 830	3 419	3 483	3 593	3 646	3 690	705
Remerschen	1 077	1 126	1 160	1 140	1 327	1 366	1 391	1 443	1 399	223
Remich	1 801	2 138	2 368	2 490	2 747	2 782	2 917	2 952	2 885	255
Stadtbredimus	667	652	754	860	1 213	1 259	1 274	1 319	1 236	328
Waldbredimus	498	482	664	700	782	823	817	861	841	101
Wellenstein	1 062	1 090	1 023	1 030	1 126	1 151	1 201	1 216	1 293	279

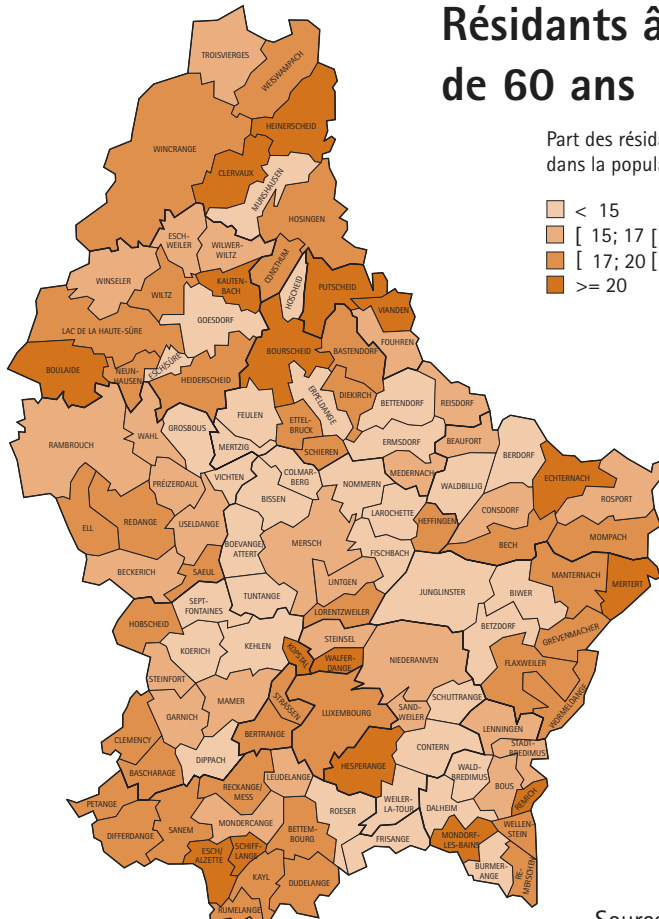
Résidents âgés de moins de 20 ans

Part des résidents âgés de moins de 20 ans dans la population totale en %



Résidents âgés de plus de 60 ans

Part des résidents âgés de plus de 60 ans dans la population totale en %



B. 102 Population étrangère

Subdivision territoriale	1960	1970	1981	1991	2001
Le Grand-Duché					
Grand-Duché	41 516	62 504	95 789	114 152	162 285
Les 3 districts administratifs					
Luxembourg	34 167	52 050	78 691	92 502	127 389
Diekirch	4 497	5 720	9 201	11 429	19 000
Grevenmacher	2 852	4 734	7 897	10 221	15 896
Les 12 cantons					
Capellen	1 422	2 840	6 736	8 968	12 100
Esch-sur-Alzette	18 474	22 731	27 611	30 103	46 418
Luxembourg (Ville et campagne)	13 254	24 333	40 428	48 312	61 128
Mersch	1 017	2 146	3 916	5 119	7 743
Clervaux	695	727	1 113	1 641	3 025
Diekirch	1 401	2 785	4 930	5 855	8 832
Redange	777	879	1 449	1 762	3 127
Vianden	973	488	492	580	791
Wiltz	651	841	1 217	1 591	3 225
Echternach	992	1 281	2 061	2 809	4 567
Grevenmacher	1 075	1 908	3 240	4 243	6 357
Remich	785	1 545	2 596	3 169	4 972
Les 118 communes					
La capitale:					
Luxembourg	11 458	19 366	30 369	34 343	41 154
Les 11 communes du canton de Capellen:					
Bascharage	214	407	694	869	1 652
Clemency	133	169	185	221	453
Dippach	74	209	385	698	986
Garnich	34	95	215	242	379
Hobscheid	88	196	292	363	636
Kehlen	134	204	822	1 462	1 602
Koerich	77	103	213	287	452
Kopstal	139	531	956	1 006	1 196
Mamer	207	577	2 090	2 604	3 040
Septfontaines	41	23	68	130	249
Steinfort	281	326	816	1 086	1 455
Les 14 communes du canton d'Esch-sur-Alzette:					
Bettembourg	575	865	1 430	1 813	2 852
Differdange	4 034	4 816	5 258	5 140	7 733
Dudelange	2 706	2 881	3 178	3 764	5 628
Esch-sur-Alzette	5 527	6 595	7 729	8 076	12 084
Frisange	101	183	280	367	824
Kayl	751	886	1 042	1 046	1 967
Leudelange	61	125	261	311	534
Mondercange	325	534	779	905	1 269
Pétange	1 438	2 101	3 048	3 708	5 235
Reckange-Mess	74	113	205	239	303
Roeser	214	265	504	579	1 331
Rumelange	826	818	833	836	1 383
Sanem	1 227	1 849	2 209	2 232	3 108
Schifflange	615	700	855	1 069	2 167
Les 10 communes du canton de Luxembourg-Campagne:					
Bertrange	213	483	1 244	1 481	2 438
Contern	101	367	615	643	885
Hesperange	327	1 195	2 395	3 131	4 203
Niederanven	152	332	1 183	2 122	2 431
Sandweiler	110	384	498	505	996
Schuttrange	88	210	534	876	1 402
Steinsel	215	346	673	1 207	1 736
Strassen	252	839	1 429	1 978	2 931
Walferdange	299	763	1 355	1 809	2 648
Weiler-la-Tour	39	48	133	217	304

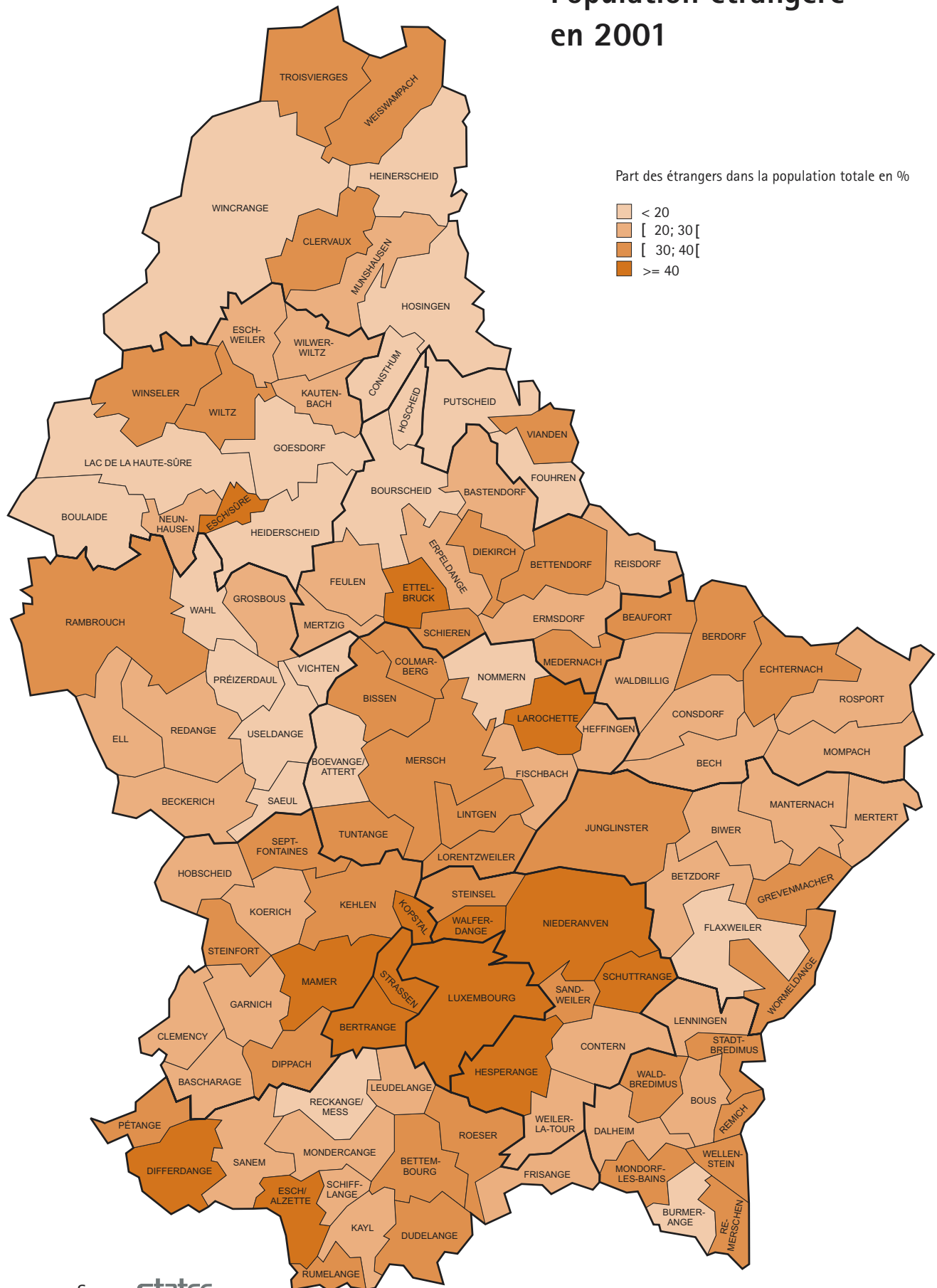
B. 102 Population étrangère (Suite)

Subdivision territoriale	1960	1970	1981	1991	2001
Les 11 communes du canton de Mersch:					
Berg	96	230	383	431	837
Bissen	42	68	173	227	317
Boevange-Attert	69	172	284	412	591
Fischbach	30	93	119	105	130
Heffingen	25	53	121	152	206
Larochette	169	401	624	638	1 072
Lintgen	74	190	310	532	798
Lorentzweiler	106	222	543	672	914
Mersch	273	554	1 102	1 631	2 351
Nommern	41	89	129	137	182
Tuntange	92	74	128	182	345
Les 8 communes du canton de Clervaux:					
Clervaux	135	160	245	330	549
Consthum	4	3	14	18	41
Heinerscheid	49	46	59	64	145
Hosingen	85	86	112	148	265
Munshausen	56	33	43	99	180
Troisvierges	128	200	334	496	919
Weiswampach	55	49	105	196	370
Wincrange	221	185	201	290	556
Les 13 communes du canton de Diekirch:					
Bastendorf	38	56	104	82	146
Bettendorf	151	283	470	619	785
Bourscheid	43	56	82	135	202
Diekirch	316	701	1 357	1 531	2 215
Ermsdorf	66	60	90	126	227
Erpeldange	71	124	211	269	549
Ettelbruck	419	1 039	1 584	1 938	2 955
Feulen	57	76	201	186	335
Hoscheid	13	9	30	43	51
Medernach	52	106	253	316	377
Mertzig	35	102	180	187	391
Reisdorf	26	44	74	86	179
Schieren	84	129	294	337	420
Les 10 communes du canton de Redange:					
Beckerich	86	105	163	272	562
Eil	41	25	42	52	170
Grosbous	16	27	115	101	149
Préizerdaul	33	68	138	125	200
Rambrouch	121	169	197	607	1 033
Redange	40	44	89	277	509
Saeul	69	67	127	69	60
Useldange	26	44	92	142	224
Vichten	38	24	37	75	115
Wahl	307	306	449	42	105
Les 3 communes du canton de Vianden:					
Fouhren	52	57	74	86	122
Putscheid	423	68	58	100	113
Vianden	498	363	360	394	556
Les 11 communes du canton de Wiltz:					
Boulaide	64	46	35	82	113
Esch-sur-Sûre	17	15	47	13	127
Eschweiler	38	19	29	53	139
Goesdorf	18	24	32	46	141
Heiderscheid	39	51	106	128	201
Kautenbach	13	28	27	55	74
Lac Haute-Sûre	16	10	17	122	251
Neunhausen	277	503	724	19	52
Wiltz	28	25	39	890	1 724
Wilwerwiltz	78	64	102	77	126
Winseler	25	21	59	106	277

B. 102 Population étrangère (Suite et fin)

Subdivision territoriale	1960	1970	1981	1991	2001
Les 8 communes du canton d'Echternach:					
Beaufort	49	91	209	347	591
Bech	39	45	99	152	212
Berdorf	107	96	156	201	513
Consdorf	94	98	189	252	483
Echternach	523	776	1 113	1 371	1 793
Mompach	38	38	58	99	224
Rosport	98	78	154	184	407
Waldbillig	44	59	83	203	344
Les 8 communes du canton de Grevenmacher:					
Betzdorf	99	172	338	456	636
Biwer	89	88	105	182	379
Flaxweiler	40	46	90	142	244
Grevenmacher	188	481	724	850	1 370
Junglinster	222	333	767	1 211	1 728
Manternach	44	76	134	183	302
Merttert	269	413	629	603	937
Wormeldange	124	299	453	616	761
Les 10 communes du canton de Remich:					
Bous	22	55	74	143	260
Burmerange	37	56	67	78	172
Dalheim	84	91	236	251	417
Lenningen	33	77	192	195	284
Mondorf-les-Bains	208	431	693	942	1 353
Remerschen	114	202	261	256	429
Remich	186	454	650	739	1 042
Stadtbredimus	24	39	132	189	375
Waldbredimus	13	30	136	175	256
Wellenstein	64	110	155	201	384

Population étrangère en 2001



B. 103 Population résidante par commune et localité et selon le sexe

Commune et localité	Population au 31 mars 1981			Population au 1 ^{er} mars 1991			Population au 15 février 2001		
	totale	masculine	féminine	totale	masculine	féminine	totale	masculine	féminine
La capitale:									
Luxembourg	78 924	37 329	41 595	75 833	36 288	39 545	76 688	37 267	39 421
Ville Haute Centre	3 988	1 682	2 306	2 900	1 256	1 644	2 539	1 144	1 395
Bonnevoie Nord	3 829	1 851	1 978	3 522	1 683	1 839	3 677	1 825	1 852
Bonnevoie Sud	8 657	4 167	4 490	9 357	4 475	4 882	9 812	4 773	5 039
Gare	8 181	3 936	4 245	7 599	3 799	3 800	6 945	3 491	3 454
Hollerich	6 305	2 873	3 432	5 664	2 631	3 033	5 295	2 501	2 794
Gasperich	3 404	1 661	1 743	3 240	1 555	1 685	4 280	2 044	2 236
Cessange	2 207	1 070	1 137	2 063	974	1 089	2 099	997	1 102
Merl	3 484	1 661	1 823	3 233	1 552	1 681	3 292	1 622	1 670
Belair	8 490	3 762	4 728	7 687	3 485	4 202	7 674	3 690	3 984
Limpertsberg	7 479	3 369	4 110	7 373	3 369	4 004	7 094	3 336	3 758
Rollingergrund	3 076	1 475	1 601	2 937	1 475	1 462	2 923	1 426	1 497
Muhlenbach	1 127	577	550	1 126	584	542	1 164	622	542
Eich	1 519	754	765	1 446	733	713	1 621	826	795
Beggen	1 774	878	896	1 890	939	951	1 780	889	891
Dommeldange	1 522	730	792	1 586	804	782	1 624	814	810
Weimerskirch	1 458	727	731	1 339	685	654	1 395	707	688
Kirchberg	1 878	910	968	2 661	1 276	1 385	3 304	1 591	1 713
Hamm	1 131	531	600	1 156	525	631	1 176	512	664
Neudorf	2 489	1 196	1 293	2 560	1 270	1 290	2 782	1 393	1 389
Cents	2 504	1 210	1 294	2 940	1 427	1 513	3 120	1 521	1 599
Clausen	1 073	530	543	952	475	477	868	454	414
Pfaffenthal	1 489	756	733	1 390	694	696	1 174	561	613
Grund	1 565	873	692	921	471	450	741	358	383
Pulvermühle	295	150	145	291	151	140	309	170	139
Le canton de Capellen:									
Bascharage	4 476	2 181	2 295	5 034	2 449	2 585	6 590	3 218	3 372
Bascharage	2 895	1 387	1 508	3 381	1 637	1 744	4 550	2 223	2 327
Hautcharage	1 073	548	525	1 119	559	560	1 463	717	746
Linger	508	246	262	534	253	281	577	278	299
Clemency	1 600	817	783	1 628	803	825	2 105	1 044	1 061
Clemency	1 383	702	681	1 395	688	707	1 783	880	903
Fingig	217	115	102	233	115	118	322	164	158
Dippach	2 008	1 021	987	2 588	1 318	1 270	3 189	1 610	1 579
Bettange	595	308	287	871	444	427	974	489	485
Dippach	505	243	262	671	343	328	790	399	391
Schouweiler	719	379	340	835	431	404	1 071	544	527
Sprinkange	189	91	98	211	100	111	354	178	176
Garnich	1 111	575	536	1 264	651	613	1 495	754	741
Dahlem	271	141	130	284	149	135	381	194	187
Garnich	553	282	271	691	350	341	809	399	410
Hivange	97	55	42	92	51	41	117	63	54
Kahler	190	97	93	197	101	96	188	98	90
Hobscheid	2 068	1 037	1 031	2 107	1 063	1 044	2 563	1 292	1 271
Eischen	1 221	620	601	1 258	643	615	1 532	769	763
Hobscheid	847	417	430	849	420	429	1 031	523	508
Kehlen	2 724	1 363	1 361	4 381	2 198	2 183	4 792	2 409	2 383
Dondelange	59	32	27	136	60	76	143	68	75
Kehlen	1 024	510	514	1 302	658	644	1 627	825	802
Keispelt-Meispelt	575	281	294	772	382	390	555	274	281
Nospelt	561	281	280	753	383	370	284	140	144
Olm	505	259	246	1 418	715	703	754	386	368
Koerich	1 391	682	709	1 517	740	777	1 802	899	9
Goetlange	287	154	133	292	144	148	425	207	218
Goetzange	267	129	138	291	148	143	333	172	161
Koerich	837	399	438	934	448	486	1 044	520	524

B. 103 Population résidante par commune et localité et selon le sexe (Suite)

Commune et localité	Population au 31 mars 1981			Population au 1 ^{er} mars 1991			Population au 15 février 2001		
	totale	masculine	féminine	totale	masculine	féminine	totale	masculine	féminine
Kopstal	3 019	1 497	1 522	2 963	1 470	1 493	3 002	1 493	1 509
Bridel	2 287	1 136	1 151	2 282	1 131	1 151	2 358	1 173	1 185
Kopstal	732	361	371	681	339	342	644	320	324
Mamer	5 435	2 696	2 739	6 264	3 133	3 131	6 753	3 366	3 387
Capellen	1 071	524	547	1 262	626	636	1 305	652	653
Holzern	418	225	193	464	249	215	530	284	246
Mamer	3 946	1 947	1 999	4 538	2 258	2 280	4 918	2 430	2 488
Septfontaines	484	239	245	624	302	322	777	394	383
Greisch	103	55	48	164	80	84	211	110	101
Roodt	101	46	55	143	72	71	210	104	106
Septfontaines	280	138	142	317	150	167	356	180	176
Steinfort	2 843	1 396	1 447	3 421	1 693	1 728	4 065	2 007	2 058
Grass	36	18	18	50	23	27	70	32	38
Hagen	555	289	266	777	401	376	956	482	474
Kleinbettingen	681	314	367	721	343	378	855	408	447
Steinfort	1 571	775	796	1 873	926	947	2 184	1 085	1 099
Les 14 communes du canton d'Esch-sur-Alzette:									
Bettembourg	7 128	3 449	3 679	8 020	3 870	4 150	9 063	4 344	4 719
Abweiler	83	32	51	98	44	54	72	36	36
Bettembourg	5 813	2 797	3 016	6 343	3 040	3 303	7 157	3 385	3 772
Fennange	110	55	55	225	109	116	282	138	144
Huncherange	383	182	201	562	271	291	591	291	300
Noertzange	739	383	356	792	406	386	961	494	467
Differdange	16 712	8 257	8 455	15 740	7 789	7 951			
Differdange	8 588	4 245	4 343	8 520	4 237	4 283	5 089	2 586	2 503
Lasauvage	423	215	208	381	186	195	387	190	197
Niederanven	4 297	2 137	2 160	3 918	1 941	1 977	4 493	2 206	2 287
Oberkorn	3 404	1 660	1 744	2 921	1 425	1 496	3 044	1 502	1 542
Fousbann							5 159	2 527	2 632
Dudelange	14 074	6 847	7 227	14 674	7 105	7 569	17 320	8 387	8 933
Esch-sur-Alzette	25 142	12 114	13 028	24 018	11 606	12 412	27 146	13 252	13 894
Frisange	1 688	851	837	2 053	1 053	1 000	2 878	1 470	1 408
Aspelt	716	356	360	773	388	385	970	505	465
Frisange	439	221	318	647	334	313	1 302	656	646
Hellange	533	274	259	633	331	302	606	309	297
Kayl	6 356	3 174	3 182	6 292	3 153	3 139	7 050	3 517	3 533
Kayl	3 816	1 914	1 902	3 888	1 953	1 935	4 237	2 085	2 152
Tétange	2 540	1 260	1 280	2 404	1 200	1 204	2 813	1 432	1 381
Leudelange	1 341	689	652	1 442	721	721	1 851	914	937
Mondercange	3 963	1 963	2 000	4 942	2 485	2 457	6 089	3 040	3 049
Bergem	758	365	393	1 120	553	567	1 474	721	753
Foetz	285	146	139	437	230	207	465	240	225
Mondercange	2 211	1 082	1 129	2 587	1 281	1 306	3 179	1 574	1 605
Pontpierre	709	370	339	798	421	377	971	505	466
Pétange	12 135	5 901	6 234	12 352	6 082	6 270	13 749	6 769	6 980
Lamadelaine	1 828	901	927	1 937	958	979	2 335	1 141	1 194
Pétange	6 416	3 090	3 326	6 447	3 108	3 339	6 909	3 379	3 530
Rodange	3 891	1 910	1 981	3 968	2 016	1 952	4 505	2 249	2 256
Reckange-Mess	1 405	705	700	1 556	781	775	1 700	857	843
Ehrlange	355	184	171	388	205	183	405	209	196
Limpach	194	89	105	219	106	113	244	121	123
Pissange	43	22	21	50	25	25	64	35	29
Reckange	448	234	214	496	250	246	555	279	276
Roedgen	282	136	146	308	154	154	325	164	161
Wickrange	83	40	43	95	41	54	107	49	58

B. 103 Population résidante par commune et localité et selon le sexe (Suite)

Commune et localité	Population au 31 mars 1981			Population au 1 ^{er} mars 1991			Population au 15 février 2001		
	totale	masculine	féminine	totale	masculine	féminine	totale	masculine	féminine
Roeser	3 038	1 502	1 536	3 488	1 727	1 761	4 457	2 237	2 220
Berchem	313	149	164	341	169	172	827	416	411
Bivange	526	274	252	585	302	283	594	307	287
Crauthem	897	439	458	1 067	520	547	1 228	598	630
Kockelscheuer	210	102	108	224	101	123	261	137	124
Livange	237	115	122	250	124	126	295	143	152
Peppange	344	169	175	474	233	241	570	276	294
Roeser	511	254	257	547	278	269	682	360	322
Rumelange	3 711	1 767	1 944	3 500	1 695	1 805	4 309	2 081	2 228
Sanem	11 163	5 558	5 605	11 554	5 680	5 874	13 041	6 418	6 623
Belvaux	4 945	2 453	2 492	4 906	2 428	2 478	5 113	2 509	2 604
Ehlerange	589	297	292	548	268	280	729	361	368
Sanem	1 332	671	661	1 818	910	908	2 397	1 200	1 197
Soleuvre	4 297	2 137	2 160	4 282	2 074	2 208	4 802	2 348	2 454
Schifflange	6 618	3 264	3 354	6 870	3 365	3 505	7 849	3 776	4 073
Les 10 communes du canton de Luxembourg-Campagne:									
Bertrange	4 000	1 962	2 038	4 228	2 090	2 138	5 514	2 727	2 787
Contern	2 203	1 120	1 083	2 568	1 287	1 281	3 082	1 547	1 535
Contern	796	412	384	895	440	455	1 065	527	538
Medingen	114	57	57	112	54	58	100	49	51
Moutfort	814	409	405	966	482	484	1 148	583	565
Oetrange	479	242	237	595	311	284	769	388	381
Hesperange	9 093	4 454	4 639	9 921	4 839	5 082	10 400	5 152	5 248
Alzingen	939	476	463	1 334	671	663	1 353	678	675
Fentange	1 134	546	588	1 135	568	567	1 280	644	636
Hesperange	1 241	620	621	1 580	792	788	1 900	978	922
Howald	4 134	1 988	2 146	4 066	1 918	2 148	4 060	1 966	2 094
Itzig	1 645	824	821	1 806	890	916	1 807	886	921
Niederanven	3 394	1 657	1 737	5 037	2 481	2 556	5 439	2 619	2 820
Ernster	203	101	102	304	151	153	346	176	170
Hostert + Rameldange	809	834	425	948	470	478	358	171	187
Rameladange							671	323	348
Niederanven	704	343	361	1 265	626	639	1 476	683	793
Oberanven	288	138	150	525	242	283	672	315	357
Senningen	326	167	159	379	197	182	370	187	183
Senningerberg	1 064	524	540	1 616	795	821	1 536	759	777
							10	5	5
Sandweiler	2 028	994	1 034	2 020	1 005	1 015	5 154	2 526	2 628
Birelgrund + -hof	-	-	-	8	6	2	2 577	1 263	1 314
Findel	152	77	75	117	61	56	103	60	43
Sandweiler	1 876	917	959	1 895	938	957	2 474	1 203	1 271
Schuttrange	1 736	871	865	2 503	1 322	1 181	3 258	1 682	1 576
Munsbach	422	206	216	515	256	259	566	280	286
Neunhäusgen	103	52	51	225	103	122	235	111	124
Schrassig	343	172	171	817	501	316	1 027	594	433
Schuttrange	552	268	284	545	254	291	825	403	422
Uebersyren	316	173	143	401	208	193	605	294	311
Steinsel	2 419	1 179	1 240	3 521	1 658	1 863	4 402	2 108	2 294
Heisdorf	814	356	458	852	361	491	1 553	726	827
Mullendorf	594	311	283	819	411	408	1 005	493	512
Steinsel	1 011	512	499	1 850	886	964	1 844	889	955
Strassen	4 243	2 080	2 163	4 920	2 450	2 470	5 901	2 910	2 991
Walferdange	5 286	2 553	2 733	5 819	2 841	2 978	6 437	3 068	3 369
Bereldange	2 914	1 405	1 509	3 366	1 616	1 750	3 570	1 690	1 880
Helmsange	1 626	778	848	1 833	918	915	2 139	1 025	1 114
Walferdange	746	370	376	620	307	313	728	353	375

B. 103 Population résidante par commune et localité et selon le sexe (Suite)

Commune et localité	Population au 31 mars 1981			Population au 1 ^{er} mars 1991			Population au 15 février 2001		
	totale	masculine	féminine	totale	masculine	féminine	totale	masculine	féminine
Weiler-la-Tour	902	459	443	1 085	537	548	1 321	672	649
Hassel	318	160	158	389	187	202	428	215	213
Syren	247	127	120	321	164	157	416	222	194
Weiler-la Tour	337	172	165	375	186	189	477	235	242
Les 8 communes du canton de Mersch:									
Berg	1 176	601	575	1 385	701	684	1 711	859	852
Berg	268	151	117
Colmar	908	450	458
Bissen	1 671	845	826	1 781	908	873	2 447	1 215	1 232
Boevange-Attert	1 126	589	537	1 405	739	666	1 760	915	845
Boevange-Attert	406	210	196	493	259	234	554	286	268
Brouch	477	247	230	587	307	280	647	345	302
Buschdorf	155	82	73	209	113	96	374	188	186
Grevenknap-Finsterthal	88	50	38	116	60	56	185	96	89
Fischbach	465	233	232	491	258	233	635	329	306
Angelsberg	194	97	97	186	98	88	283	146	137
Fischbach	166	84	82	121	60	61	178	87	91
Schiltzberg				53	30	23	16	9	7
Schoos	105	52	53	131	70	61	158	87	71
Heffingen	654	316	338	684	329	355	824	407	417
Heffingen	432	210	222	432	209	223	598	291	307
Reuland	137	61	76	138	64	74	188	100	88
Scherbach	30	14	16	30	13	17	20	9	11
Steinborn	55	31	24	73	43	30	.	.	.
Scherfenhof	18	7	11
Larochette	1 283	638	645	1 288	647	641	1 742	859	883
Ernzen	191	95	96	226	112	114	383	186	197
Larochette	1 071	533	538	1 062	535	527	1 359	673	686
Meysembourg	21	10	11	-	-	-	-	-	-
Lintgen	1 616	805	811	1 841	923	918	2 226	1 113	1 113
Gosseldange	235	120	115	253	121	132	442	217	225
Lintgen	1 261	626	635	1 445	734	711	1 686	850	836
Prettange	120	59	61	143	68	75	98	46	52
Lorentzweiler	2 448	1 210	1 238	2 773	1 378	1 395	2 973	1 440	1 533
Blaschette	304	158	146	319	168	151	447	215	232
Bofferdange	402	162	240	695	314	381	772	357	415
Helmdange	634	325	309	642	332	310	614	305	309
Hunsdorf	326	168	158	359	174	185	397	201	196
Lorentzweiler	782	397	385	758	390	368	743	362	381
Mersch	4 818	2 357	2 461	5 970	2 913	3 057	7 012	3 476	3 536
Beringen	713	381	332	782	391	391	930	478	452
Mersch	2 286	1 072	1 214	2 854	1 358	1 496	3 345	1 641	1 704
Moesdorf	268	138	130	290	149	141	335	175	160
Pettingen	183	92	91	217	109	108	197	98	99
Essingen							17	8	9
Reckange	520	273	247	564	288	276	587	300	287
Rollingen	706	328	378	1 091	537	554	1 393	675	718
Schoenfels	142	73	69	172	81	91	208	101	107
Nommern	663	323	340	784	406	378	954	496	458
Cruchten	292	146	146	338	179	159	389	202	187
Nommern	217	104	113	252	125	127	262	134	128
Ober/Niederglabach	37	19	18	40	21	19	30	16	14
Schronweiler	117	54	63	154	81	73	273	144	129

B. 103 Population résidante par commune et localité et selon le sexe (Suite)

Commune et localité	Population au 31 mars 1981			Population au 1 ^{er} mars 1991			Population au 15 février 2001		
	totale	masculine	féminine	totale	masculine	féminine	totale	masculine	féminine
Tuntange	626	302	324	739	378	361	1 027	523	504
Ansembourg	43	19	24	44	23	21	40	23	17
Bour	23	12	11	35	18	17	64	32	32
Hollenfels	130	58	72	155	79	76	238	122	116
Marienthal	19	12	7	18	13	5	105	56	49
Tuntange	411	201	210	487	245	242	580	290	290
Les 8 communes du canton de Clervaux:									
Clervaux	1 422	700	722	1 551	763	788	1 791	849	942
Clervaux	912	435	477	971	458	513	1 037	478	559
Eselborn	194	121	73	187	111	76	316	163	153
Reuler	129	57	72	170	85	85	180	89	91
Urspelt	47	19	28	50	22	28	51	26	25
Weicherdange	140	68	72	173	87	86	207	93	114
Consthum	278	138	140	297	145	152	328	160	168
Consthum	145	65	80	158	73	85	196	96	100
Holzthum	133	73	60	139	72	67	132	64	68
Heinerscheid	854	439	415	816	416	400	949	486	463
Fischbach	112	61	51	108	57	51	104	54	50
Grindhausen	24	12	12	18	9	9	23	12	11
Heinerscheid	308	158	150	282	146	136	403	206	197
Hupperdange	204	109	95	194	101	93	197	101	96
Kalborn	55	25	30	48	23	25	54	29	25
Lieler	151	74	77	166	80	86	168	84	84
Hosingen	1 089	519	570	1 240	612	628	1 477	748	729
Bockholtz	49	24	25	43	25	18	44	25	19
Dorscheid	81	36	45	83	40	43	84	38	46
Hosingen	534	255	279	634	303	331	761	389	372
Neidhausen	55	25	30	51	27	24	50	24	26
Obereisenbach	38	18	20	49	24	25	} 217	116	101
Untereisenbach	92	50	42	121	64	57			
Rodershausen	112	50	62	114	59	55	90	50	40
Wahlhausen	128	61	67	145	70	75	231	106	125
Munshausen	563	290	273	624	320	304	817	427	390
Drauffelt	97	50	47	113	55	58	134	78	56
Marnach	228	119	109	286	147	139	429	230	199
Munshausen	133	62	71	133	66	67	138	61	77
Roder	68	38	30	58	33	25	62	33	29
Sibenaler	37	21	16	34	19	15	54	25	29
Troisvierges	1 859	874	985	1 993	972	1 021	2 523	1 311	1 212
Basbellain	114	52	62	126	67	59	154	88	66
Biwisch	84	37	47	73	34	39	97	49	48
Drinklange	79	40	39	79	42	37	118	67	51
Goedange	27	14	13	26	16	10	43	25	18
Hautbellain	140	64	76	146	69	77	142	68	74
Huldange	215	113	102	262	127	135	353	183	170
Troisvierges	1 039	482	557	1 102	532	570	1 365	698	667
Wilwerdange	161	72	89	179	85	94	251	133	118
Weiswampach	882	437	445	976	492	484	1 152	567	585
Beiler	93	45	48	89	44	45	83	41	42
Binsfeld	205	111	94	227	122	105	220	106	114
Breidfeld	51	26	25	40	20	20	46	21	25
Holler	69	36	33	90	44	46	82	37	45
Leithum	55	29	26	60	34	26	73	38	35
Weiswampach	409	190	219	470	228	242	648	324	324

B. 103 Population résidante par commune et localité et selon le sexe (Suite)

Commune et localité	Population au 31 mars 1981			Population au 1 ^{er} mars 1991			Population au 15 février 2001		
	totale	masculine	féminine	totale	masculine	féminine	totale	masculine	féminine
Wincrange	2 633	1 332	1 301	2 747	1 371	1 376	3 381	1 700	1 681
Allerborn	61	30	31	58	30	28	55	29	26
Asselborn	330	171	159	336	173	163	387	204	183
Boevange-Clervaux	126	64	62	129	62	67	117	58	59
Boxhorn	219	103	116	212	103	109	243	117	126
Brachtenbach	139	73	66	130	65	65	149	78	71
Cinqfontaines/Maulus	-	-	-	27	14	13	22	12	10
Crendal	52	25	27	45	19	26	9	4	5
Deiffelt	84	46	38	99	53	46	129	66	63
Derenbach	134	74	60	172	94	78	268	137	131
Doennange	130	63	67	128	54	74	137	68	69
Hachiville	159	83	76	170	80	90	181	88	93
Hamiville	120	60	60	127	61	66	163	78	85
Hoffelt	195	96	99	173	86	87	252	118	134
Lullange	79	41	38	96	52	44	124	67	57
Niederwampach	131	65	66	137	65	72	193	90	103
Oberwampach	143	73	70	147	73	74	172	86	86
Rumelange	64	32	32	75	39	36	115	57	58
Sassel	69	38	31	37	20	17	42	24	18
Stockem	68	30	38	68	31	37	112	53	59
Troine	208	104	104	203	107	96	273	147	126
Weiler	37	17	20	42	22	20	41	20	21
Wincrange	85	44	41	136	68	68	197	99	98
Les 13 communes du canton de Diekirch:									
Bastendorf	635	317	318	602	303	299	721	348	373
Bastendorf	301	146	155	305	150	155	371	175	196
Brandenbourg	207	103	104	160	74	86	189	84	105
Landscheid	63	35	28	59	34	25	74	41	33
Tandel	64	33	31	78	45	33	87	48	39
Bettendorf	1 748	872	876	2 019	1 005	1 014	2 314	1 157	1 157
Bettendorf	869	424	445	1 008	482	526	1 045	511	534
Gilsdorf	666	339	327	739	380	359	864	435	429
Moestroff	213	109	104	272	143	129	405	211	194
Bourscheid	924	470	454	1 027	512	515	1 130	568	562
Bourscheid	244	119	125	264	132	132	266	137	129
Kehmen	95	53	42	102	52	50	102	53	49
Lipperscheid	107	55	52	139	65	74	181	88	93
Michelau	218	104	114	257	124	133	271	132	139
Schlindermanderscheid	122	60	62	132	65	67	165	85	80
Welscheid	138	79	59	133	74	59	145	73	72
Diekirch	5 585	2 941	2 644	5 589	2 931	2 658	6 068	3 158	2 910
Ermsdorf	557	292	265	643	330	313	812	420	392
Eppeldorf	148	80	68	146	75	71	176	90	86
Ermsdorf	171	86	85	197	98	99	221	109	112
Folkendange	18	10	8	17	10	7	20	12	8
Stegen	220	116	104	283	147	136	395	209	186
Erpeldange	1 160	594	566	1 548	786	762	2 061	1 032	1 029
Burden	137	74	63	303	158	145	438	223	215
Erpeldange	587	287	300	576	295	281	818	413	405
Ingeldorf	436	233	203	669	333	336	805	396	409
Ettelbruck	6 455	3 170	3 285	6 552	3 156	3 396	7 344	3 550	3 794
Ettelbruck	6 044	2 970	3 074	5 831	2 811	3 020	6 191	3 021	3 170
Warken	411	200	211	721	345	376	1 153	529	624
Feulen	1 002	525	477	1 169	603	566	1 369	717	652
Niederfeulen	718	377	341	871	444	427	1 092	577	515
Oberfeulen	284	148	136	298	159	139	277	140	137
Hoscheid	306	152	154	315	162	153	418	201	217
Hoscheid	231	114	117	244	127	117	311	148	163
Hoscheid-Dick + Unterschinc	75	38	37	71	35	36	107	53	54

B. 103 Population résidante par commune et localité et selon le sexe (Suite)

Commune et localité	Population au 31 mars 1981			Population au 1 ^{er} mars 1991			Population au 15 février 2001		
	totale	masculine	féminine	totale	masculine	féminine	totale	masculine	féminine
Medernach	864	457	407	927	473	454	967	498	469
Medernach	-	-	-	896	461	435	882	455	427
Pletschette	-	-	-	16	4	12	-	-	-
Savelborn	-	-	-	15	8	7	21	9	12
Fermes (Medernach)	-	-	-	-	-	-	64	34	30
Mertzig	920	453	467	1 033	509	524	1 439	698	741
Reisdorf	543	266	277	531	279	252	741	381	360
Bigelbach	67	34	33	72	40	32	77	39	38
Hoesdorf	92	41	51	76	39	37	102	55	47
Reisdorf	323	163	160	326	170	156	479	247	232
Wallendorf-Pont	61	28	33	57	30	27	83	40	43
Schieren	1 174	569	605	1 293	645	648	1 358	672	686
Les 10 communes du canton de Redange:									
Beckerich	1 492	724	768	1 647	828	819	2 071	1 034	1 037
Beckerich	516	247	269	526	261	265	635	313	322
Eivange	92	38	54	93	39	54	91	40	51
Hovelange	198	91	107	214	102	112	270	128	142
Huttange	37	21	16	39	24	15	35	20	15
Levelange	27	15	12	31	17	14	41	27	14
Noerdange	253	139	114	306	173	133	441	228	213
Oberpallen	200	91	109	271	134	137	374	189	185
Schweich	169	82	87	167	78	89	184	89	95
Préizerdual	809	405	404	887	431	456	1 244	615	629
Bettborn	148	74	74	172	85	87	218	114	104
Platen	228	109	119	279	136	143	507	255	252
Pratz	316	161	155	306	144	162	347	166	181
Reimberg	117	61	56	130	66	64	172	80	92
Eil	559	278	281	595	306	289	823	417	406
Colpach-Bas	51	27	24	75	39	36	105	48	57
Colpach-Haut	48	24	24	55	31	24	144	74	70
Eil	322	167	155	302	154	148	340	174	166
Petit-Nobressart	32	13	19	36	19	17	84	46	38
Roodt	106	47	59	127	63	64	150	75	75
Grosbous	577	282	295	623	307	316	727	353	374
Dellen	98	49	49	103	46	57	108	54	54
Grosbous	479	49	49	520	261	259	619	299	320
Rambrouch	2 540	1 262	1 278	2 741	1 385	1 356	3 332	1 740	1 592
Arsdorf	233	109	124	241	117	124	228	117	111
Bigonville	370	189	181	398	203	195	450	239	211
Bilsdorf	78	42	36	78	45	33	114	62	52
Eschette	34	16	18	31	11	20	32	15	17
Folschette	204	102	102	242	124	118	273	142	131
Haut-Martelange	46	26	20	27	17	10	30	14	16
Holtz	171	92	79	174	91	83	185	102	83
Hostert	190	86	104	186	96	90	341	171	170
Koetschette	51	29	22	63	34	29	118	59	59
Perlé	454	222	232	520	254	266	612	318	294
Rambrouch	357	170	187	367	185	182	379	192	187
Rombach	156	76	80	158	77	81	231	132	99
Wolwelange	196	103	93	256	131	125	339	177	162
Redange-sur-Attert	1 701	815	886	1 850	882	968	2 177	1 058	1 119
Lannen	94	47	47	94	49	45	105	56	49
Nagem	166	88	78	172	83	89	204	102	102
Niederpallen	153	75	78	231	113	118	351	172	179
Ospern	210	109	101	215	107	108	261	140	121
Redange	975	444	531	1 021	470	551	1 099	510	589
Reichlange	103	52	51	117	60	57	125	62	63
Eltz	32	16	16

B. 103 Population résidante par commune et localité et selon le sexe (Suite)

Commune et localité	Population au 31 mars 1981			Population au 1 ^{er} mars 1991			Population au 15 février 2001		
	totale	masculine	féminine	totale	masculine	féminine	totale	masculine	féminine
Saeul	427	202	225	440	224	216	460	223	237
Calmus	80	36	44	72	38	34	72	40	32
Ehner	10	4	6
Kapweiler	17	8	9	19	10	9	28	13	15
Saeul	271	130	141	292	146	146	298	137	161
Schwebach	59	28	31	57	30	27	52	29	23
Useldange	1 040	505	535	1 084	520	564	1 301	662	639
Everlange	239	119	120	265	126	139	350	178	172
Rippweiler	105	56	49	117	65	52	145	73	72
Schandel	170	85	85	172	82	90	184	90	94
Useldange	526	245	281	530	247	283	622	321	301
Vichten	576	285	291	633	314	319	831	427	404
Michelbouch	43	27	16	59	36	23	108	63	45
Vichten	533	258	275	574	278	296	723	364	359
Wahl	550	283	267	575	297	278	700	346	354
Buschrodt	101	47	54	110	56	54	112	61	51
Grevels + Brattert + Rindsch	151	72	79	179	90	89	220	107	113
Heispelt	68	38	30	61	33	28	77	39	38
Kuborn	59	36	23	66	32	34	71	29	42
Wahl	171	90	81	159	86	73	220	110	110
Les 3 communes du canton de Vianden:									
Fouhren	542	273	269	594	295	299	862	415	447
Bettel	184	93	91	188	90	98	207	108	99
Fouhren	244	125	119	273	137	136	353	180	173
Longsdorf	57	25	32	76	37	39	74	37	37
Walsdorf	57	30	27	57	31	26	63	33	30
Putscheid	600	297	303	657	337	320	716	363	353
Bivels	85	41	44	83	46	37	74	38	36
Gralingen	84	44	40	99	49	50	132	63	69
Merscheid	86	39	47	90	42	48	96	44	52
Nachtmanderscheid	60	29	31	65	37	28	66	36	30
Putscheid	27	12	15	27	14	13	35	19	16
Stolzembourg	147	74	73	167	81	86	170	85	85
Weiler	111	58	53	126	68	58	143	78	65
Vianden	1 500	712	788	1 480	693	787	1 511	741	770
Les 11 communes du canton de Wiltz:									
Boulaide	533	271	262	593	291	302	734	359	375
Baschleiden	146	81	65	159	87	72	176	90	86
Boulaide	240	115	125	287	130	157	378	183	195
Surré	147	75	72	147	74	73	180	86	94
Esch-sur-Sûre	258	125	133	199	101	98	314	156	158
Eschweiler	367	191	176	401	196	205	609	309	300
Erpeldange	78	39	39	97	45	52	187	96	91
Eschweiler	155	79	76	172	89	83	195	101	94
Knaphoscheid	75	43	32	87	39	48	171	82	89
Selscheid	59	30	29	45	23	22	56	30	26
Goesdorf	655	339	316	728	370	358	1 025	533	492
Bockholtz	36	20	16	44	23	21	57	36	21
Buderscheid	76	43	33	105	54	51	120	61	59
Dahl	182	93	89	208	98	110	233	113	120
Goesdorf	176	96	80	161	89	72	238	126	112
Masseler	25	12	13	35	17	18	34	17	17
Nocher	160	75	85	175	89	86	221	120	101
Nocher-Route	122	60	62

B. 103 Population résidante par commune et localité et selon le sexe (Suite)

Commune et localité	Population au 31 mars 1981			Population au 1 ^{er} mars 1991			Population au 15 février 2001		
	totale	masculine	féminine	totale	masculine	féminine	totale	masculine	féminine
Heiderscheid	945	483	462	1 017	523	494	1 151	584	567
Eschdorf	413	209	204	429	227	202	411	214	197
Heiderscheid	312	162	150	336	175	161	393	191	202
Heiderscheid-Fond	33	17	16	43	21	22	52	30	22
Merscheid	101	54	47	105	51	54	136	67	69
Tadler-Ringel-Dirbach	86	41	45	104	49	55	125	63	62
Hierheck	34	19	15
Kautenbach	208	99	109	241	127	114	255	127	128
Alscheid	49	25	24	48	25	23	47	24	23
Kautenbach	101	47	54	115	60	55	120	58	62
Merkholtz	58	27	31	78	42	36	88	45	43
Lac Haute-Sûre	1 006	509	497	1 128	572	556	1 328	711	617
Bavigne	97	49	48	109	55	54	125	67	58
Harlange	322	160	162	331	167	164	358	187	171
Kaundorf	153	76	77	166	88	78	182	95	87
Liefrange	57	28	29	61	30	31	81	39	42
Mecher	58	31	27	63	31	32	60	30	30
Nothum	128	65	63	156	77	79	153	88	65
Tarchamps	158	80	78	196	98	98	284	156	128
Watrange	33	20	13	46	26	20	85	49	36
Neunhausen	189	101	88	183	99	84	249	130	119
Insenborn	132	68	64	110	60	50	157	79	78
Lutzhausen	.	.	.	22	11	11	30	17	13
Neunhausen	57	33	24	51	28	23	62	34	28
Wiltz	3 824	1 817	2 007	3 961	1 927	2 034	4 567	2 298	2 269
Wilwerwiltz	411	205	206	504	253	251	610	313	297
Enscherange	107	53	54	131	66	65	166	87	79
Lellingen	69	33	36	75	37	38	86	41	45
Pintsch	61	28	33	83	43	40	120	60	60
Wilwerwiltz	174	91	83	215	107	108	238	125	113
Winseler	601	306	295	642	328	314	862	415	447
Berlé	126	72	54	158	85	73	104	51	53
Pommerloch	176	86	90	149	69	80	221	108	113
Grumelscheid	57	25	32	62	33	29	61	33	28
Noertrange	157	82	75	161	84	77	260	125	135
Schleif	-	-	-	12	6	6	8	2	6
Sonlez	-	-	-	30	16	14	40	18	22
Winseler	85	41	44	70	35	35	120	58	62
Les 8 communes du canton d'Echternach:									
Beaufort	916	434	482	1 202	597	605	1 551	785	766
Beaufort	774	366	408	1 040	519	521	1 366	693	673
Dillingen	142	68	74	127	61	66	159	77	82
Grundhof				35	17	18	26	15	11
Bech	710	357	353	786	403	383	946	480	466
Altrier	139	68	71	121	60	61	184	89	95
Bech	294	143	151	342	173	169	368	196	172
Blumenthal	-	-	-	8	4	4	}	171	83
Graulinster	-	-	-	21	13	8			
Hersberg	-	-	-	52	29	23			
Kobenbour	-	-	-	45	20	25			
Hemsthal	143	77	66	75	38	37	76	41	35
Rippig	134	69	65	80	43	37	109	51	58
Zittig	-	-	-	42	23	19	38	20	18
Berdorf	852	413	439	988	478	510	1 304	645	659
Berdorf	633	316	317	737	372	365	872	422	450
Bollendorf-Pont	219	97	122	162	73	89	165	79	86
Weilerbach	-	-	-	89	33	56	267	144	123

B. 103 Population résidante par commune et localité et selon le sexe (Suite)

Commune et localité	Population au 31 mars 1981			Population au 1 ^{er} mars 1991			Population au 15 février 2001		
	totale	masculine	féminine	totale	masculine	féminine	totale	masculine	féminine
Consdorf	1 194	576	618	1 434	676	758	1 745	846	899
Breidweiler	108	56	52	108	56	52	96	46	50
Consdorf	766	364	402	932	434	498	1 200	581	619
Scheidgen	320	156	164	394	186	208	449	219	230
Echternach	4 159	1 954	2 205	4 216	1 999	2 217	4 610	2 162	2 448
Mompach	795	409	386	836	412	424	977	506	471
Born	222	103	119	232	105	127	340	170	170
Boursdorf	23	11	12	25	13	12	21	11	10
Givenich	94	75	19	59	43	16	82	62	20
Herborn	156	73	83	155	82	73	144	75	69
Moersdorf	232	113	119	286	129	157	293	139	154
Mompach	68	34	34	79	40	39	97	49	48
Rosport	1 343	663	680	1 428	687	741	1 864	906	958
Dickweiler	86	44	42	105	53	52	107	49	58
Girst	64	33	31	54	25	29	109	61	48
Girsterklaus	25	9	16	13	7	6	12	5	7
Hinkel	67	34	33	62	31	31	79	42	37
Osweiler	334	162	172	319	152	167	369	176	193
Rosport	519	257	262	537	247	290	656	312	344
Steinheim	248	124	124	338	172	166	532	261	271
Waldbillig	684	334	350	844	436	408	1 137	566	571
Christnach	257	123	134	277	139	138	381	181	200
Freckeisen	30	17	13	22	13	9	216	106	110
Haller	176	88	88	213	113	100	146	75	71
Mullerthal-Savelborn	37	22	15	57	32	25	394	204	190
Waldbillig	184	84	100	275	139	136			
Les 8 communes du canton de Grevenmacher:									
Betzdorf	1 655	766	889	1 987	958	1 029	2 369	1 153	1 216
Berg	91	43	48	90	36	54	88	42	46
Betzdorf	312	114	198	273	105	168	234	103	131
Mensdorf	531	264	267	646	321	325	765	378	387
Olingen	261	113	148	322	146	176	380	180	200
Roodt-Syr	460	232	228	656	350	306	902	450	452
Biwer	1 005	500	505	1 133	559	574	1 492	746	746
Biwer	417	215	202	508	263	245	614	308	306
Biwerbach	-	-	-	11	8	3	15	12	3
Boudler	64	29	35	46	21	25	65	27	38
Boudlerbach	-	-	-	32	17	15	33	20	13
Breinert	34	15	19	40	19	21	47	24	23
Brouch	49	21	28	41	18	23	49	25	24
Hagelsdorf	26	16	10	18	10	8	18	9	9
Wecker	149	76	73	185	86	99	202	94	108
Wecker-Gare	248	120	128	233	109	124	424	216	208
Weydig	18	8	10	19	8	11	25	11	14
Flaxweiler	1 077	548	529	1 153	590	563	1 413	735	678
Beyren	225	117	108	231	118	113	292	150	142
Flaxweiler	244	128	116	288	149	139	338	169	169
Gostingen	263	127	136	256	120	136	323	171	152
Niederdonven	248	124	124	261	138	123	305	161	144
Oberdonven				117	65	52	155	84	71
Grevenmacher	3 000	1 455	1 545	3 029	1 463	1 566	3 734	1 777	1 957

B. 103 Population résidante par commune et localité et selon le sexe (Suite)

Commune et localité	Population au 31 mars 1981			Population au 1 ^{er} mars 1991			Population au 15 février 2001		
	totale	masculine	féminine	totale	masculine	féminine	totale	masculine	féminine
Junglinster	3 645	1 796	1 849	4 772	2 351	2 421	5 753	2 847	2 906
Altlinster	72	38	34	95	50	45	108	57	51
Beidweiler	233	111	122	207	108	99	214	112	102
Bourglinster	442	200	242	610	289	321	641	307	334
Eisenborn	85	40	45	113	51	62	163	80	83
Eschweiler	90	47	43	97	47	50	111	57	54
Godbrange	267	129	138	371	182	189	437	220	217
Gonderange	722	376	346	1 048	523	525	1 382	700	682
Graulinster				97	47	50	96	48	48
Imbringen	75	38	37	217	106	111	275	136	139
Junglinster	1 541	764	777	1 811	900	911	2 224	1 082	1 142
Rodenbourg	118	53	65	106	48	58	102	48	54
Manternach	948	447	501	1 023	488	535	1 322	636	686
Berbourg	501	224	277	510	231	279	627	282	345
Lellig	150	78	72	134	70	64	132	73	59
Manternach	248	124	124	318	159	159	417	209	208
Munschecker	49	21	28	61	28	33	146	72	74
Mertert	3 051	1 470	1 581	2 926	1 392	1 534	3 287	1 563	1 724
Mertert	927	453	474	942	449	493	1 101	533	568
Wasserbillig	2 124	1 017	1 107	1 984	943	1 041	2 186	1 030	1 156
Wormeldange	2 012	979	1 033	2 129	1 060	1 069	2 280	1 165	1 115
Ahn	178	96	82	170	96	74	} 239	153	86
Dreiborn	33	23	10	19	13	6			
Ehnen	426	209	217	466	235	231		504	260
Machtum	283	138	145	281	135	146	286	132	154
Wormeldange	709	326	383	915	448	467	742	367	375
Wormeldange-Haut	-	-	-	278	133	145	509	253	256
Les 10 communes du canton de Remich:									
Bous	747	391	356	833	438	395	1 091	547	544
Assel	116	64	52	114	61	53	157	80	77
Bous	350	180	170	381	201	180	505	249	256
Erpeldange	206	107	99	256	135	121	323	164	159
Rolling	75	40	35	82	41	41	106	54	52
Burmerange	419	199	220	515	252	263	906	451	455
Burmerange	138	63	75	112	51	61	173	87	86
Elvange	216	100	116	334	163	171	644	315	329
Emerange	65	36	29	69	38	31	89	49	40
Dalheim	1 230	626	604	1 425	713	712	1 706	847	859
Dalheim	870	437	433	1 006	503	503	1 232	606	626
Filsdorf	236	126	110	288	146	142	335	169	166
Welfrange	124	63	61	131	64	67	139	72	67
Lenningen	912	477	435	1 015	512	503	1 169	596	573
Canach	711	371	340	789	395	394	864	442	422
Lenningen	201	106	95	226	117	109	305	154	151
Mondorf-les-Bains	2 513	1 201	1 312	2 883	1 374	1 509	3 638	1 734	1 904
Altwies	453	226	227	439	211	228	557	278	279
Ellange	211	106	105	223	110	113	269	132	137
Mondorf	1 849	869	980	2 221	1 053	1 168	2 812	1 324	1 488
Remerschen	1 160	572	588	1 155	566	589	1 409	702	707
Remerschen	562	282	280	509	250	259	637	330	307
Schengen	317	152	165	359	180	179	425	209	216
Wintrange	281	138	143	287	136	151	347	163	184
Remich	2 368	1 089	1 279	2 536	1 188	1 348	2 883	1 378	1 505
Stadtbredimus	754	374	380	882	442	440	1 249	623	626
Greiveldange	365	177	188	466	233	233	573	273	300
Stadtbredimus	389	197	192	416	209	207	676	350	326

B. 103 Population résidante par commune et localité et selon le sexe (Suite et fin)

Commune et localité	Population au 31 mars 1981			Population au 1 ^{er} mars 1991			Population au 15 février 2001		
	totale	masculine	féminine	totale	masculine	féminine	totale	masculine	féminine
Waldbredimus	664	350	314	713	357	356	847	403	444
Ersange	145	73	72	144	66	78	.	.	.
Roedt	57	32	25	58	33	25	209	98	111
Trintange	207	104	103	207	100	107	262	130	132
Waldbredimus	255	141	114	304	158	146	376	175	201
Wellenstein	1 023	503	520	992	472	520	1 266	615	651
Bech-Kleinmacher	451	225	226	419	201	218	536	256	280
Schwebsange	218	98	120	212	98	114	277	134	143
Wellenstein	354	180	174	361	173	188	453	225	228

B. 200 Naissances – Décès – Excédent des naissances

Subdivision territoriale	Naissances vivantes											Excédent des naissances vivantes sur les décès			
							Décès					1971-	1981-	1991-	
	1970	1980	1990	1999	2000	2001	1970	1980	1990	1999	2000	2001	1980	1990	2000
Le Grand-Duché															
Grand-Duché	4 411	4 163	4 926	5 582	5 723	5 459	4 154	4 112	3 737	3 793	3 784	3 719	-1 737	5 030	15 784
Les 12 cantons															
Capellen	267	291	383	430	447	365	218	254	237	281	244	254	100	1 630	1 687
Esch-sur-Alzette	1 453	1 215	1 413	1 693	1 766	1 685	1 349	1 273	1 229	1 268	1 170	1 223	-897	470	3 855
Luxembourg (Ville et campagne)	1 387	1 382	1 484	1 623	1 578	1 634	1 133	1 173	1 007	1 020	1 053	1 008	1 351	4 350	4 672
Mersch	193	222	286	310	278	291	180	189	203	177	184	172	31	912	1 243
Clervaux	106	111	154	144	163	143	171	153	125	129	109	123	-532	-121	162
Diekirch	262	270	323	349	375	352	223	203	190	261	225	220	371	1 322	1 404
Redange	119	111	164	160	192	163	160	166	121	96	117	98	-448	53	600
Vianden	41	27	42	37	44	38	44	64	41	53	40	41	-121	-128	-27
Wiltz	126	85	124	157	184	155	148	133	120	89	109	104	-373	-265	391
Echternach	147	128	160	197	235	188	146	162	142	133	138	143	-393	-16	456
Grevenmacher	197	183	214	295	278	236	215	204	178	152	218	174	-374	399	987
Remich	113	138	179	187	183	209	167	138	144	134	177	159	-412	9	354
Les 118 communes															
La capitale:															
Luxembourg	1 025	948	996	1 089	1 054	1 047	865	879	747	733	707	712	277	457	2 443
Les 11 communes du canton de Capellen:															
Bascharage	51	54	64	95	77	75	32	51	54	71	61	60	18	-10	147
Clemency	25	15	17	28	39	20	16	17	21	14	15	20	10	9	111
Dippach	21	32	29	53	55	34	22	22	15	23	15	16	30	143	233
Garnich	14	18	9	12	14	10	14	13	13	5	13	9	11	47	57
Hobscheid	22	15	25	26	37	26	23	25	24	23	18	17	-95	10	100
Kehlen	16	24	60	39	46	49	20	22	20	30	23	29	5	297	270
Koerich	18	12	12	11	18	13	15	15	13	5	12	2	-24	23	63
Kopstal	24	26	36	34	27	29	14	18	15	15	16	20	45	80	119
Mamer	31	58	74	77	81	72	27	42	35	44	40	41	122	304	313
Septfontaines	6	5	11	10	8	11	7	9	4	13	8	3	-42	35	49
Steinfort	39	32	46	45	45	26	28	20	23	38	23	37	20	108	225
Les 14 communes du canton d'Esch-sur-Alzette:															
Bettembourg	69	77	116	119	106	100	87	97	76	119	76	86	-82	175	198
Differdange	261	192	182	275	301	249	211	184	174	181	162	170	15	-128	692
Dudelange	170	139	172	215	208	211	176	160	156	151	165	147	-367	-201	359
Esch-sur-Alzette	348	257	283	374	401	395	343	316	303	291	288	316	-516	-590	502
Frisange	17	28	28	12	39	38	13	17	13	11	8	17	5	105	150
Kayl	81	65	83	88	88	76	82	58	55	62	53	56	-79	72	173
Leudelange	14	10	24	10	27	16	14	9	10	3	7	2	9	62	107
Mondercange	42	36	68	83	58	51	36	34	29	43	47	34	55	154	341
Pétange	151	125	143	159	172	172	155	156	157	137	109	127	-129	-156	487
Reckange-Mess	16	18	21	14	15	17	9	11	8	10	4	8	31	83	80
Roeser	33	43	45	44	64	54	19	21	19	22	27	23	98	153	239
Rumelange	48	39	44	63	55	53	49	49	52	41	51	43	-151	-155	38
Sanem	150	131	122	140	143	174	95	101	106	124	98	100	295	222	333
Schifflange	53	55	82	97	89	79	60	60	71	73	75	94	-81	-63	156
Les 10 communes du canton de Luxembourg-Campagne:															
Bertrange	30	62	49	66	70	79	33	33	19	47	69	53	175	199	127
Contern	21	19	34	30	30	32	19	14	18	8	13	16	64	101	183
Hesperange	97	117	122	118	109	147	62	62	56	56	65	62	449	545	659
Niederanven	20	34	59	39	39	48	27	29	37	35	45	27	41	262	160
Sandweiler	28	17	18	25	30	29	11	12	16	11	22	13	68	64	105
Schuttrange	15	22	29	39	35	28	16	16	19	21	19	12	13	133	200
Steinsel	30	31	38	52	47	47	28	41	19	23	28	28	-10	122	162
Strassen	42	53	71	70	72	64	23	33	22	41	31	41	212	274	334
Walferdange	73	67	60	87	77	101	43	40	44	39	46	37	69	239	241
Weiler-la-Tour	6	12	8	8	15	12	6	14	10	6	8	7	7	46	58

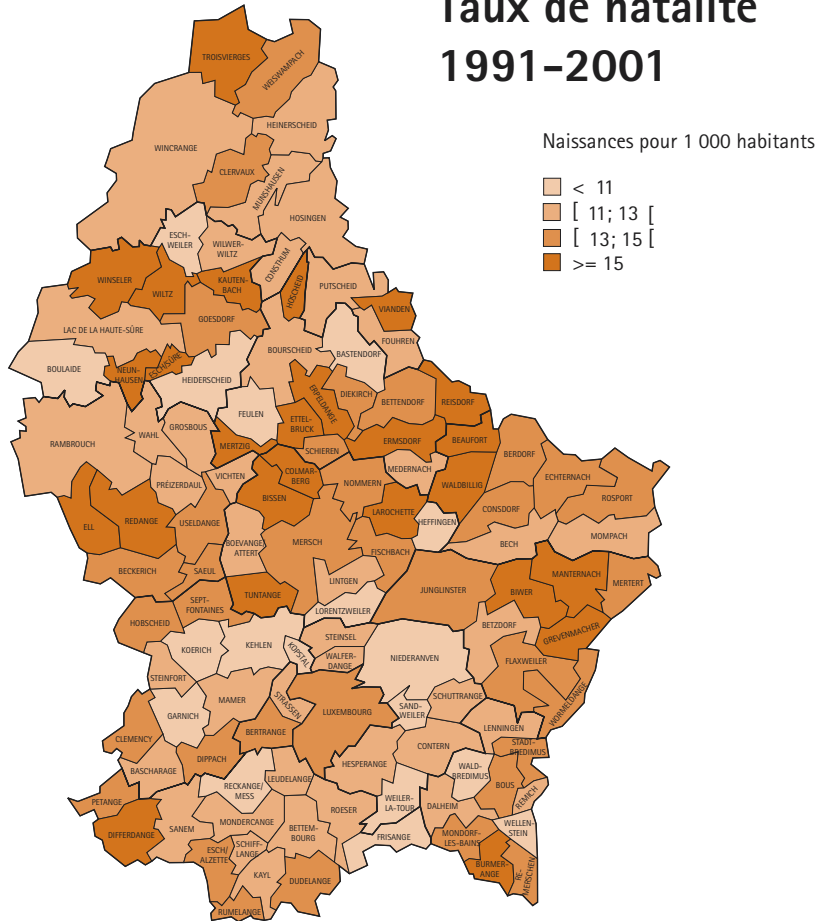
B. 200 Naissances – Décès – Excédent des naissances (Suite)

Subdivision territoriale	Naissances vivantes						Décès						Excédent des naissances vivantes sur les décès		
	1970	1980	1990	1999	2000	2001	1970	1980	1990	1999	2000	2001	1971-	1981-	1991-
Les 11 communes du canton de Mersch:															
Berg	16	20	19	27	25	36	4	10	5	9	11	5	105	136	168
Bissen	30	27	22	45	30	40	14	19	10	19	10	16	98	92	205
Boevange-Attert	9	10	19	25	17	8	10	10	17	16	16	9	-22	57	100
Fischbach	6	6	7	5	8	5	8	4	8	2	2	8	-7	9	41
Heffingen	9	9	13	6	9	6	7	6	9	7	6	2	-3	-4	27
Larochette	17	16	27	34	27	27	11	8	5	14	13	6	48	95	166
Lintgen	26	23	28	22	27	25	22	20	24	14	12	8	5	65	124
Lorentzweiler	18	26	30	27	23	28	32	42	29	28	31	28	-155	-56	-34
Mersch	48	70	87	101	86	89	56	53	73	61	74	76	-3	102	294
Nommern	12	9	21	6	13	12	10	9	9	6	2	7	-13	61	59
Tuntange	2	6	13	12	13	15	6	8	14	1	7	7	-22	23	93
Les 8 communes du canton de Clervaux:															
Clervaux	19	19	22	33	21	19	23	25	26	34	23	33	-41	-70	-88
Consthum	1	5	3	1	8	4	7	4	2	4	5	5	-22	-19	11
Heinerscheid	15	5	6	12	11	9	14	17	9	6	5	3	-53	-23	31
Hosingen	16	12	20	14	20	23	17	17	10	5	16	10	-64	-9	40
Munshausen	2	7	12	6	12	18	11	10	6	7	9	8	-41	-28	10
Troisvierges	18	23	31	31	31	25	31	25	19	28	16	21	-102	-8	123
Weiswampach	7	8	13	13	17	14	22	14	14	14	12	17	-52	18	2
Wincrange	28	32	47	34	43	31	46	41	39	31	23	26	-157	-98	33
Les 13 communes du canton de Diekirch:															
Bastendorf	3	4	12	4	14	7	9	13	5	6	4	1	-3	15	17
Bettendorf	23	20	36	38	25	40	21	24	12	29	17	16	27	70	140
Bourscheid	19	15	8	13	14	15	16	14	15	12	10	8	-28	0	19
Diekirch	66	69	72	71	73	75	53	41	45	57	68	59	68	86	140
Ermsdorf	4	8	10	6	13	15	7	4	5	4	5	3	-3	24	74
Erpeldange	12	13	25	68	22	28	5	11	8	54	13	28	29	88	93
Ettelbruck	83	89	96	88	124	92	44	49	48	67	64	65	263	360	584
Feulen	6	12	15	6	11	13	9	5	14	2	11	8	27	40	58
Hoscheid	6	6	6	1	9	3	4	6	4	1	1	-	-5	-6	30
Medernach	10	9	12	4	8	20	17	7	10	4	4	4	4	35	43
Mertzig	11	7	8	20	33	19	18	14	12	8	12	12	-56	-8	39
Reisdorf	5	7	4	10	14	10	8	4	4	4	2	4	-12	-15	59
Schieren	14	11	19	20	15	15	12	11	8	13	14	12	60	101	108
Les 10 communes du canton de Redange:															
Beckerich	19	21	26	30	32	21	20	19	21	14	17	21	-47	39	99
Ell	10	5	11	11	15	13	9	9	5	1	9	4	-19	-4	54
Grosbous	7	10	12	3	10	5	6	8	6	4	7	5	9	28	39
Préizerdaul	8	14	9	15	17	9	14	12	8	6	14	3	-53	-15	76
Rambrouch	29	24	44	51	53	42	42	45	33	26	27	25	-97	-56	116
Redange	17	13	27	24	28	25	22	30	15	22	21	23	-127	-64	59
Saeul	5	8	9	4	3	8	6	5	2	6	-	6	-11	14	28
Useldange	11	6	13	11	18	21	24	25	20	8	9	4	-59	-53	84
Vichten	6	4	7	6	9	12	3	8	4	-	2	-	-19	-1	46
Wahl	7	6	6	5	7	7	14	5	7	9	11	7	-25	-7	-1
Les 3 communes du canton de Vianden:															
Fouhren	7	4	9	4	11	10	10	5	2	7	1	3	6	23	33
Putscheid	8	6	7	11	5	7	11	12	6	7	8	7	-15	3	20
Vianden	26	17	26	22	28	21	23	47	33	39	31	31	-112	-158	-80

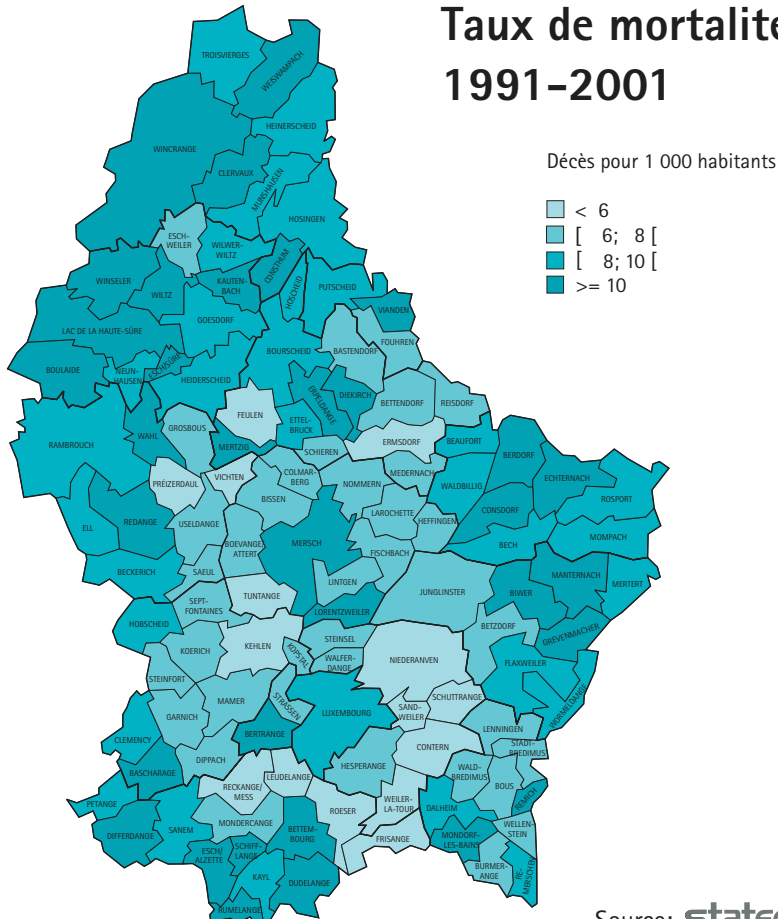
B. 200 Naissances – Décès – Excédent des naissances (Suite et fin)

Subdivision territoriale	Naissances vivantes											Excédent des naissances vivantes sur les décès			
	1970	1980	1990	1999	2000	2001	1970	1980	1990	1999	2000	2001	1971-1980	1981-1990	1991-2000
Les 11 communes du canton de Wiltz:															
Boulaide	10	4	6	5	7	5	10	12	5	4	5	7	-72	-46	-17
Esch-sur-Sûre	4	5	1	4	4	5	7	3	3	1	3	1	-12	-4	13
Eschweiler	6	4	3	5	2	6	6	6	-	2	2	4	-22	7	11
Goesdorf	8	5	16	11	19	16	12	11	10	6	5	6	-32	-19	42
Heiderscheid	15	8	12	11	15	15	13	19	16	1	13	11	-38	-2	23
Kautenbach	2	2	3	4	4	1	2	2	1	3	4	2	-13	-11	16
Lac Haute-Sûre	14	12	11	14	22	18	21	14	15	16	16	13	-64	-40	-12
Neunhausen	3	3	-	8	5	4	4	5	1	4	1	2	-27	-9	15
Wiltz	57	34	50	74	86	62	55	50	56	45	46	47	-76	-148	247
Wilwerwiltz	3	1	10	9	7	4	8	3	2	1	5	3	-24	6	15
Winseler	4	7	12	12	13	19	10	8	11	6	9	8	7	-15	38
Les 8 communes du canton d'Echternach:															
Beaufort	13	18	20	21	22	23	15	14	11	7	13	16	-46	49	81
Bech	10	5	5	17	16	8	11	12	4	15	5	12	-33	-6	22
Berdorf	13	5	14	8	33	24	12	15	14	5	8	11	-38	-10	24
Consdorf	12	16	16	12	25	18	16	18	12	11	17	13	-69	-1	51
Echternach	64	51	64	72	83	57	55	67	61	53	60	64	-95	-127	89
Mompach	11	9	10	9	15	13	10	16	10	9	6	9	-30	-16	28
Rosport	13	13	14	32	18	18	8	9	14	23	20	11	-27	21	91
Waldbillig	11	11	17	26	23	27	19	11	16	10	9	7	-55	2	70
Les 8 communes du canton de Grevenmacher:															
Betzdorf	21	19	22	28	20	20	22	14	24	9	15	11	-35	38	92
Biwer	12	14	12	33	27	20	9	11	10	23	13	25	-61	-10	61
Flaxweiler	13	12	19	25	22	18	20	17	7	6	16	12	-58	28	71
Grevenmacher	40	31	37	50	52	41	55	42	29	32	66	38	-67	-61	100
Junglinster	32	50	60	75	60	60	24	43	47	31	37	37	-5	217	348
Manternach	10	10	13	13	24	15	18	17	16	11	15	10	-59	-10	79
Merttert	48	21	31	41	40	38	38	32	32	27	34	30	-51	29	138
Wormeldange	21	26	20	30	33	24	29	28	13	13	22	11	-38	24	98
Les 10 communes du canton de Remich:															
Bous	10	7	14	7	15	14	10	7	7	4	11	8	-56	4	72
Burmerange	3	1	7	22	12	13	6	5	3	3	4	7	-18	-22	58
Dalheim	8	15	22	15	10	21	17	10	14	20	15	8	-64	49	54
Lenningen	11	15	18	11	5	12	17	14	7	2	10	2	-9	21	48
Mondorf-les-Bains	20	35	32	49	52	57	37	26	30	40	45	46	-18	-53	27
Remerschen	12	17	12	15	16	15	23	13	20	6	11	13	-23	-50	76
Remich	28	20	41	37	31	31	33	42	42	39	54	53	-132	-96	-107
Stadbredimus	5	10	14	13	13	17	7	7	4	6	7	10	-8	23	79
Waldbredimus	3	11	5	10	11	8	6	4	5	8	5	7	-38	14	25
Wellenstein	13	7	14	8	18	21	11	10	12	6	15	5	-44	-21	22

Taux de natalité 1991-2001



Taux de mortalité 1991-2001



B. 201 Mouvement migratoire de la population

Subdivision territoriale	Arrivées						Départs		Excédent				
	1990	1997	1998	1999	2000	2001	1990	1997	1998	1999	2000	2001	1991-2000
Le Grand-Duché													
Grand-Duché	30 680	34 236	36 476	40 302	38 404	38 789	26 682	30 404	32 420	35 582	34 760	35 478	41 196
Les 12 cantons													
Capellen	2 524	2 647	2 777	2 970	2 838	2 843	1 925	2 442	2 448	2 925	2 723	2 735	3 605
Esch-sur-Alzette	8 216	10 064	10 206	11 436	10 904	11 293	6 763	8 922	8 767	9 911	10 052	10 438	12 073
Luxembourg (Ville et campagne)	10 448	11 177	12 069	12 383	12 219	12 252	10 741	9 914	11 457	11 485	10 964	11 159	8 522
Mersch	1 646	1 665	1 888	2 187	2 040	1 960	1 277	1 620	1 722	1 945	1 807	1 789	2 679
Clervaux	688	800	816	1 030	1 003	936	491	682	642	1 009	892	818	1 497
Diekirch	1 964	2 088	2 205	2 569	2 299	2 468	1 617	1 909	2 149	2 214	2 155	2 282	2 096
Redange	714	778	1 005	1 140	996	898	511	604	710	844	874	759	2 125
Vianden	253	241	253	248	241	277	180	262	227	251	257	278	77
Wiltz	681	839	1 028	1 246	1 099	1 001	525	643	744	978	966	953	1 561
Echternach	1 129	1 125	1 264	1 676	1 444	1 465	927	999	1 054	1 296	1 329	1 318	1 468
Grevenmacher	1 342	1 548	1 571	1 676	1 740	1 850	966	1 376	1 379	1 457	1 439	1 553	2 549
Remich	1 075	1 264	1 394	1 741	1 581	1 546	759	1 031	1 121	1 267	1 302	1 396	2 944
Les 118 communes													
La capitale:													
Luxembourg	6 328	6 915	7 526	7 838	7 617	7 710	7 469	6 013	7 468	7 368	6 830	6 579	3 472
Les 11 communes du canton de Capellen:													
Bascharage	391	541	477	571	570	504	282	459	421	487	410	384	1 362
Clemency	97	124	144	137	150	88	76	100	89	115	118	125	379
Dippach	248	251	234	276	267	271	188	214	233	251	234	239	399
Garnich	82	71	88	90	57	91	72	62	63	89	77	79	168
Hobscheid	117	131	151	178	138	153	101	147	98	120	167	145	296
Kehlen	339	348	368	381	360	318	195	310	319	419	402	413	228
Koerich	102	94	105	162	143	161	80	81	81	147	141	142	264
Kopstal	212	207	295	255	237	274	256	276	256	271	255	286	-97
Mamer	563	517	515	543	559	538	444	518	526	635	632	555	37
Septfontaines	61	82	120	85	91	120	35	69	83	134	83	113	79
Steinfort	312	281	280	292	266	325	196	206	279	257	204	254	490
Les 14 communes du canton d'Esch-sur-Alzette:													
Bettembourg	579	675	740	810	712	699	471	513	657	751	671	650	1 031
Differdange	1 045	1 441	1 348	1 655	1 659	1 578	928	1 190	1 136	1 499	1 434	1 520	1 242
Dudelange	893	1 097	1 166	1 381	1 145	1 225	623	926	978	973	1 019	1 185	2 224
Esch-sur-Alzette	1 975	2 184	2 353	2 555	2 596	2 680	1 819	2 185	2 174	2 316	2 490	2 662	896
Frisange	124	280	258	355	274	262	83	186	197	200	172	235	754
Kayl	388	550	574	551	596	648	343	507	461	547	585	559	598
Leudelange	91	126	166	211	222	179	75	142	98	170	123	121	250
Mondercange	366	415	430	464	373	415	219	333	356	402	369	420	890
Pétange	786	803	908	1 057	938	1 078	729	746	809	904	898	854	933
Reckange-Mess	90	116	115	83	98	100	82	102	95	87	97	91	112
Roeser	233	367	397	404	351	371	191	232	251	326	316	341	759
Rumelange	294	404	341	391	370	325	220	343	279	315	372	281	566
Sanem	795	950	814	883	908	1 096	555	951	723	810	866	901	1 084
Schifflange	557	656	596	636	662	637	425	566	553	611	640	618	734
Les 10 communes du canton de Luxembourg-Campagne:													
Bertrange	498	577	530	596	488	462	433	483	442	496	463	493	915
Contern	179	194	200	248	193	191	172	143	169	193	162	218	397
Hesperange	1 083	946	995	1 064	1 100	1 186	853	1 039	1 046	982	999	1 139	12
Niederanven	428	408	565	487	447	443	305	330	436	465	426	459	408
Sandweiler	119	187	274	192	273	340	155	167	168	191	175	254	371
Schuttrange	185	244	302	211	237	196	182	228	196	200	232	219	584
Steinsel	343	325	298	310	369	292	134	251	254	306	290	267	812
Strassen	583	591	651	624	710	668	451	613	618	583	708	735	788
Walferdange	613	692	638	720	697	671	523	572	593	637	624	721	511
Weiler-la-Tour	89	98	90	93	88	93	64	75	67	64	55	75	252

B. 201 Mouvement migratoire de la population (Suite)

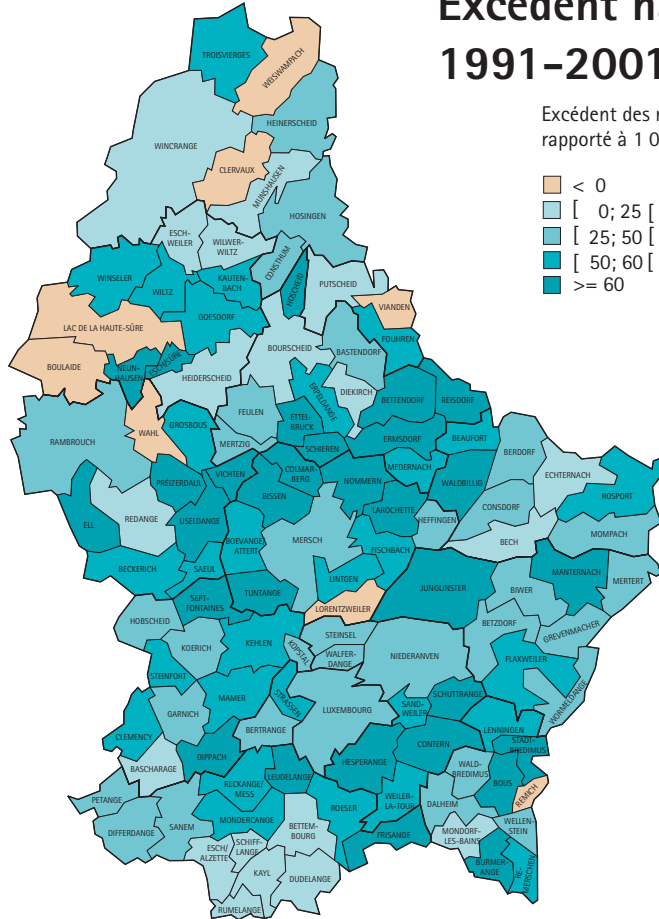
Subdivision territoriale	Arrivées						Départs		Excédent				
	1990	1997	1998	1999	2000	2001	1990	1997	1998	1999	2000	2001	1991-2000
Les 11 communes du canton de Mersch:													
Berg	132	143	197	228	164	242	144	141	203	228	179	166	98
Bissen	127	185	193	221	215	167	105	134	169	184	193	201	539
Boevange-Attert	93	113	122	125	103	108	60	103	96	104	97	101	258
Fischbach	43	57	53	52	79	36	42	43	28	68	71	48	92
Heffingen	47	50	64	74	48	77	34	38	52	33	53	50	129
Larochette	116	150	152	143	139	164	116	140	144	123	120	131	91
Lintgen	158	131	192	198	210	187	126	124	170	189	166	187	274
Lorentzweiler	232	188	243	271	251	192	176	223	210	217	232	204	188
Mersch	604	513	543	653	623	610	397	551	565	647	535	571	695
Nommern	53	67	67	94	79	100	38	47	36	69	66	55	130
Tuntange	41	68	62	128	129	77	39	76	49	83	95	75	185
Les 8 communes du canton de Clervaux:													
Clervaux	162	170	122	218	187	162	100	111	102	334	162	141	149
Consthum	27	14	20	8	15	21	8	19	12	4	17	10	26
Heinerscheid	37	49	60	61	52	79	37	42	41	36	41	46	110
Hosingen	81	93	100	125	132	144	57	84	73	109	123	118	189
Munshausen	35	55	66	99	115	69	36	45	55	78	98	62	179
Troisvierges	111	146	152	207	181	157	101	141	126	154	162	169	264
Weiswampach	96	84	62	73	81	76	47	79	47	97	95	62	109
Wincrange	139	189	234	239	240	228	105	161	186	197	194	210	471
Les 13 communes du canton de Diekirch:													
Bastendorf	30	52	45	42	41	50	31	24	28	28	46	28	97
Bettendorf	173	192	180	151	186	184	105	150	220	195	194	220	146
Bourscheid	118	89	91	130	98	200	95	96	96	109	105	96	25
Diekirch	455	401	445	649	548	583	418	453	439	530	468	486	143
Ermsdorf	61	86	56	92	77	73	50	64	58	76	71	77	99
Erpeldange	120	160	161	168	160	128	116	122	148	169	133	177	408
Ettelbruck	539	640	632	770	670	685	468	576	695	664	646	716	440
Feulen	93	73	105	99	103	130	78	77	103	79	102	79	92
Hoscheid	23	23	33	35	45	18	8	15	15	24	26	13	93
Medernach	86	83	82	99	91	100	58	99	72	85	88	99	24
Mertzig	78	86	151	129	80	108	44	63	73	72	103	74	338
Reisdorf	54	56	86	71	74	84	33	35	84	44	59	76	169
Schieren	134	147	138	134	126	125	113	135	118	139	114	141	22
Les 10 communes du canton de Redange:													
Beckerich	83	131	132	171	142	152	68	112	94	111	121	113	296
Eil	39	53	44	52	50	53	24	29	17	51	30	39	141
Grosbous	50	42	59	97	68	44	38	25	45	81	120	34	46
Préizerdaul	53	81	105	118	110	84	34	60	75	60	108	77	338
Rambrouch	165	171	240	248	259	224	149	115	162	181	181	172	440
Redange	123	132	173	148	150	128	72	101	123	115	150	118	396
Saeul	17	27	33	38	27	43	26	22	32	52	28	38	-1
Useldange	95	75	81	151	86	64	55	67	66	97	62	83	241
Vichten	33	24	82	82	43	67	21	31	63	57	43	54	134
Wahl	56	42	56	35	61	39	24	42	33	39	31	31	94
Les 3 communes du canton de Vianden:													
Fouhren	53	65	49	52	60	64	40	58	36	32	56	51	43
Putscheid	42	36	42	53	57	69	22	28	38	54	56	30	37
Vianden	158	140	162	143	124	144	118	176	153	165	145	197	-3

B. 201 Mouvement migratoire de la population (Suite et fin)

Subdivision territoriale	Arrivées						Départs		Excédent				
	1990	1997	1998	1999	2000	2001	1990	1997	1998	1999	2000	2001	1991-2000
Les 11 communes du canton de Wiltz:													
Boulaide	32	55	52	73	85	67	23	32	34	47	49	40	177
Esch-sur-Sûre	33	38	47	47	61	53	37	40	29	43	41	37	26
Eschweiler	31	55	70	94	40	61	16	36	27	36	38	28	228
Goesdorf	73	69	98	126	82	73	33	52	62	69	52	83	245
Heiderscheid	72	90	75	129	166	136	41	60	83	98	120	113	108
Kautenbach	20	21	25	14	25	27	11	8	13	19	39	24	13
Lac Haute-Sûre	65	111	91	148	152	158	52	57	93	129	136	118	184
Neunhausen	14	12	44	48	30	39	15	7	20	34	45	29	46
Wiltz	256	292	385	458	339	257	223	278	288	388	368	339	332
Wilwerwiltz	23	38	49	38	60	60	28	21	26	40	43	71	112
Winseler	62	58	92	71	59	70	46	52	69	75	35	71	90
Les 8 communes du canton d'Echternach:													
Beaufort	144	136	122	215	211	211	119	103	144	165	160	146	189
Bech	58	79	104	93	36	68	37	43	49	71	47	65	178
Berdorf	109	96	137	370	183	190	123	76	161	178	201	159	160
Consdorf	108	143	138	122	175	179	82	125	102	114	145	143	210
Echternach	444	357	424	487	416	404	382	360	357	446	410	458	233
Mompach	79	88	77	109	107	112	45	68	62	85	104	137	44
Rospport	97	127	142	116	132	122	73	128	95	94	127	103	276
Waldbillig	90	99	120	164	184	179	66	96	84	143	135	107	178
Les 8 communes du canton de Grevenmacher:													
Betzdorf	124	196	168	155	194	239	94	159	151	149	171	157	240
Biwer	78	91	111	156	205	149	57	69	96	105	136	136	297
Flaxweiler	89	93	94	93	93	102	53	73	67	88	73	91	214
Grevenmacher	232	323	293	345	325	349	189	270	244	253	261	303	677
Junglinster	348	355	350	427	425	467	252	322	377	425	376	424	528
Manternach	82	114	87	82	100	130	45	82	84	63	86	79	189
Merttert	214	224	317	272	256	234	163	251	211	205	200	202	333
Wormeldange	175	152	151	146	142	180	113	150	149	169	136	161	71
Les 10 communes du canton de Remich:													
Bous	63	68	70	103	69	86	45	65	75	67	62	58	168
Burmerange	69	43	61	135	97	75	18	42	46	49	48	41	352
Dalheim	119	118	122	128	110	122	59	105	121	122	120	108	197
Lenningen	43	58	59	101	54	98	39	35	29	57	61	70	131
Mondorf-les-Bains	335	398	361	378	423	386	233	262	299	277	377	343	724
Remerschen	95	99	114	144	123	123	55	76	77	128	76	134	208
Remich	168	258	286	392	372	374	152	223	251	255	314	347	496
Stadtbredimus	75	99	146	146	129	119	54	97	104	138	90	138	339
Waldbredimus	47	45	84	77	104	57	42	61	45	85	66	66	137
Wellenstein	61	78	91	137	100	106	62	65	74	89	88	91	192

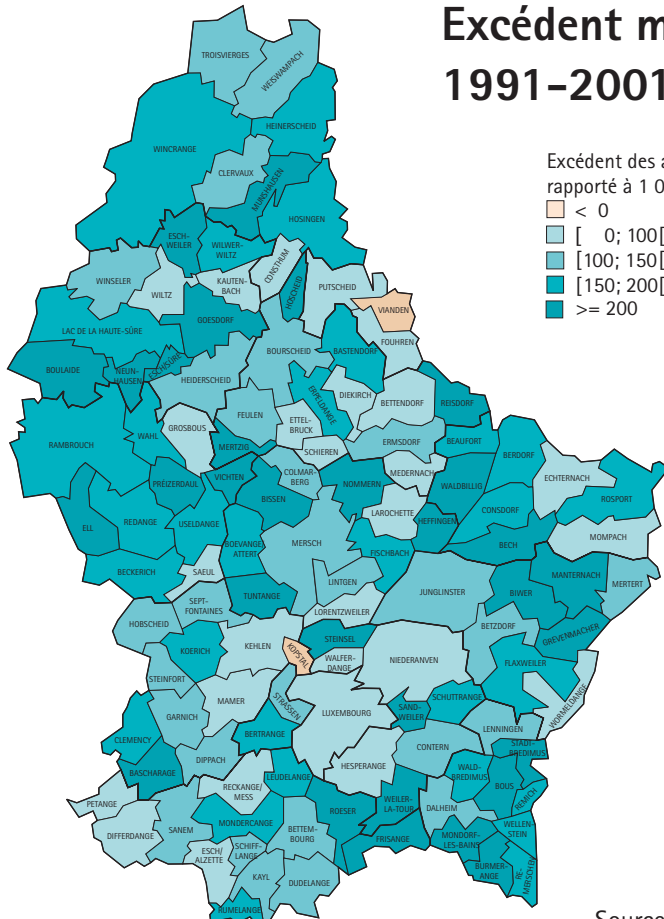
Excédent naturel 1991-2001

Excédent des naissances sur les décès
rapporté à 1 000 habitants

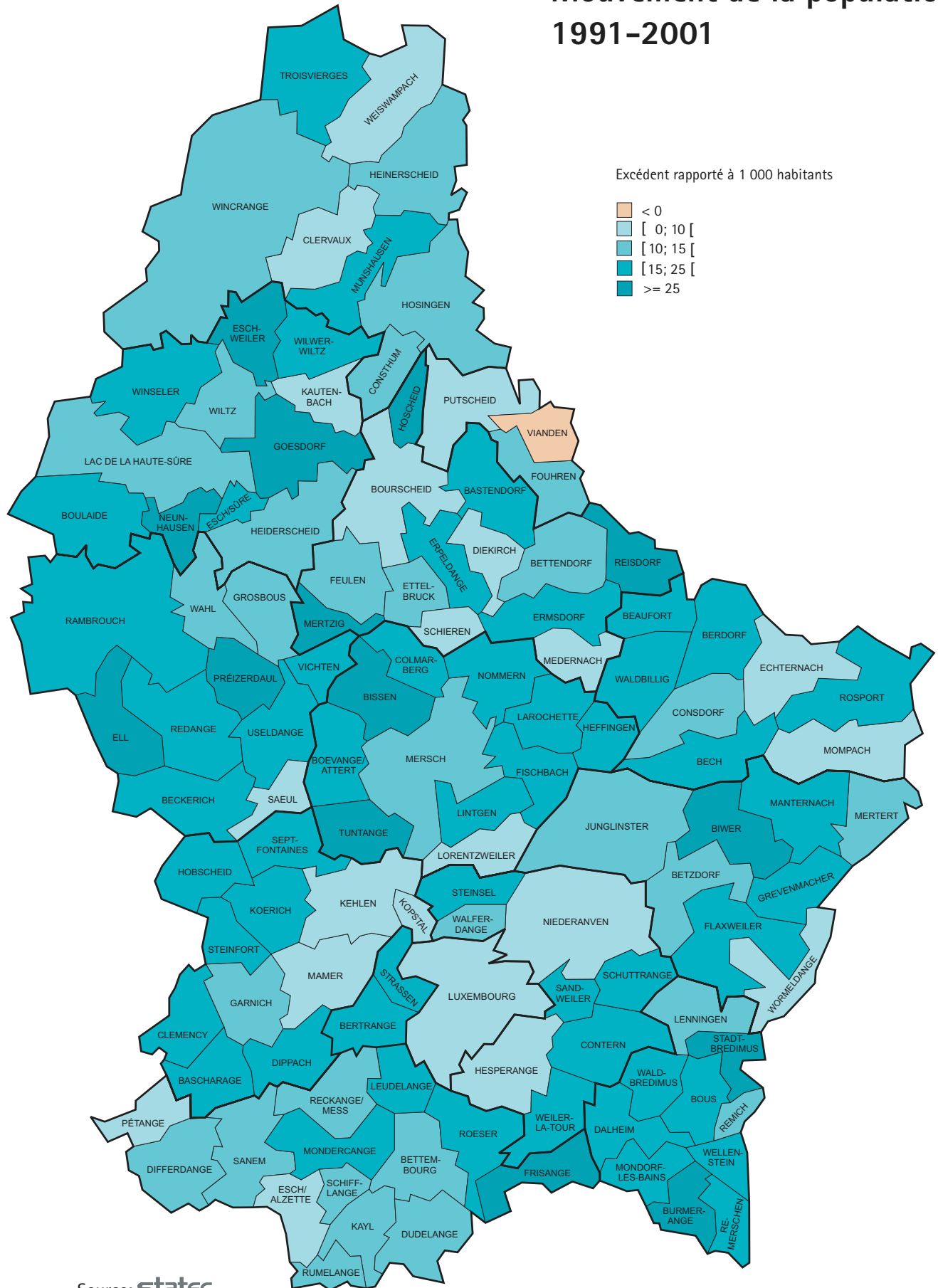


Excédent migratoire 1991-2001

Excédent des arrivées sur les départs
rapporté à 1 000 habitants



Mouvement de la population 1991-2001



B. 300 Emploi et chômage par commune ¹

Subdivision territoriale	1995 ²						2000 ²					
	Population ayant un emploi					Taux de chômage	Population ayant un emploi					Taux de chômage
	Total	Ouvriers	Employés Fonction.	Indépen- dants	Chômeurs		Total	Ouvriers	Employés Fonction.	Indépen- dants	Chômeurs	
Le Grand-Duché												
Grand-Duché	158 358	63 736	77 915	16 707	5 400	3.30	268 469	113 954	134 276	20 239	9 709	3.49
Les 12 cantons												
Capellen	12 681	3 701	7 571	1 409	286	2.21	13 851	3 674	8 743	1 434	217	1.54
Esch-sur-Alzette	47 223	21 753	22 037	3 433	1 835	3.74	11 476	2 927	7 291	1 258	173	1.49
Luxembourg (Ville et campagne)	46 114	16 694	24 995	4 425	1 599	3.35	10 681	2 658	6 824	1 199	161	1.48
Mersch	8 961	3 781	4 314	866	185	2.02	9 355	2 330	5 959	1 066	145	1.53
Clervaux	4 390	1 888	1 460	1 042	174	3.81	12 286	3 580	7 484	1 222	232	1.85
Diekirch	10 229	4 824	4 336	1 069	378	3.56	18 172	7 215	9 514	1 443	588	3.13
Redange	4 736	1 772	2 091	873	102	2.11	23 392	9 990	11 733	1 669	867	3.57
Vianden	1 194	593	411	190	73	5.76	33 325	15 758	15 327	2 240	1 429	4.11
Wiltz	3 964	1 784	1 518	662	176	4.25	33 401	15 875	15 321	2 205	1 441	4.14
Echternach	5 162	2 204	2 212	746	262	4.83	33 645	16 605	14 939	2 101	1 486	4.23
Grevenmacher	7 932	2 706	4 212	1 014	177	2.18	34 040	16 673	15 220	2 147	1 482	4.17
Remich	5 772	2 036	2 758	978	153	2.58	34 845	16 669	15 921	2 255	1 488	4.10
Les 118 communes												
La capitale:												
Luxembourg	30 012	12 735	14 557	2 720	1 204	3.86	31 695	12 096	16 816	2 783	986	3.02
Les 11 communes du canton de Capellen:												
Bascharage	2 120	714	1 242	164	63	2.89	2 375	747	1 452	176	44	1.82
Clemency	685	253	380	52	19	2.70	795	269	467	59	12	1.49
Dippach	1 180	333	725	122	27	2.24	1 326	328	865	133	16	1.19
Garnich	511	123	325	63	10	1.92	564	116	375	73	7	1.23
Hobscheid	835	335	418	82	11	1.30	939	341	521	77	10	1.05
Kehlen	1 546	303	1 043	200	31	1.97	1 683	323	1 163	197	25	1.46
Koerich	589	213	309	67	9	1.51	669	212	383	74	10	1.47
Kopstal	1 004	201	636	167	18	1.76	1 048	202	686	160	12	1.13
Mamer	2 341	565	1 487	289	57	2.38	2 516	526	1 705	285	43	1.68
Septfontaines	285	85	146	54	6	2.06	297	90	168	39	9	2.94
Steinfort	1 585	576	860	149	35	2.16	1 639	520	958	161	29	1.74
Les 14 communes du canton d'Esch-sur-Alzette:												
Bettembourg	3 197	1 209	1 747	241	78	2.38	3 495	1 366	1 900	229	94	2.62
Differdange	6 063	3 522	2 201	340	305	4.79	6 825	3 976	2 551	298	366	5.09
Dudelange	6 166	2 799	2 919	448	257	4.00	6 903	3 098	3 382	423	304	4.22
Esch-sur-Alzette	9 865	5 422	3 754	689	519	5.00	10 602	5 980	3 977	645	572	5.12
Frisange	891	246	529	116	16	1.76	1 124	319	680	125	24	2.09
Kayl	2 547	1 231	1 150	166	78	2.97	2 760	1 256	1 323	181	88	3.09
Leudelange	584	147	361	76	10	1.68	692	158	449	85	5	0.72
Mondercange	2 344	600	1 462	282	52	2.17	2 444	516	1 659	269	35	1.41
Pétange	4 767	2 405	2 062	300	216	4.33	5 013	2 508	2 208	297	203	3.89
Reckange-Mess	631	139	412	80	14	2.17	689	115	467	107	5	0.72
Roeser	1 577	424	976	177	32	1.99	1 893	494	1 207	192	34	1.76
Rumelange	1 414	777	558	79	37	2.55	1 461	758	646	57	50	3.31
Sanem	4 369	1 633	2 474	262	137	3.04	4 657	1 622	2 749	286	136	2.84
Schifflange	2 808	1 199	1 432	177	84	2.90	2 977	1 257	1 539	181	100	3.25
Les 10 communes du canton de Luxembourg-Campagne:												
Bertrange	2 086	541	1 320	225	47	2.20	2 334	510	1 582	242	29	1.23
Contern	1 048	231	706	111	27	2.51	1 153	199	838	116	15	1.28
Hesperange	3 889	1 048	2 468	373	98	2.46	3 948	1 092	2 502	354	90	2.23
Niederanven	1 628	349	1 085	194	39	2.34	1 702	319	1 189	194	26	1.50
Sandweiler	864	257	527	80	19	2.15	896	237	575	84	25	2.71
Schuttrange	797	153	554	90	16	1.97	907	160	661	86	12	1.31
Steinsel	1 358	343	878	137	32	2.30	1 561	394	1 012	155	23	1.45
Strassen	1 663	330	1 107	226	54	3.15	1 782	329	1 237	216	40	2.20
Walferdange	2 321	609	1 496	216	60	2.52	2 551	720	1 635	196	60	2.30
Weiler-la-Tour	448	98	297	53	3	0.67	524	92	366	66	8	1.50

Source: IGSS - ADEM

¹ Pour la note explicative, voir à la page B. 1 (Emploi) ci-avant.

² Situation en fin d'année.

B. 300 Emploi et chômage par commune (Suite) ¹

Subdivision territoriale	1995 ²						2000 ²					
	Population ayant un emploi					Taux de chômage	Population ayant un emploi					Taux de chômage
	Total	Ouvriers	Employés	Fonction.	Indépendants		Total	Ouvriers	Employés	Fonction.	Indépendants	
Les 11 communes du canton de Mersch:												
Berg	697	322	328	47	18	2.52	799	369	384	46	12	1.48
Bissen	918	435	416	67	13	1.40	1 095	488	521	86	13	1.17
Boevange-Attert	627	217	337	73	13	2.03	707	241	383	83	8	1.12
Fischbach	108	36	55	17	5	4.42	128	34	72	22	3	2.29
Heffingen	265	96	121	48	3	1.12	334	108	174	52	6	1.76
Larochette	701	412	215	74	24	3.31	826	478	279	69	19	2.25
Lintgen	845	400	384	61	15	1.74	956	452	443	61	14	1.44
Lorentzweiler	1 069	375	616	78	23	2.11	1 104	377	649	78	15	1.34
Mersch	3 034	1 272	1 492	270	59	1.91	3 181	1 288	1 604	289	67	2.06
Nommern	350	117	151	82	5	1.41	429	128	221	80	13	2.94
Tuntange	347	99	199	49	7	1.98	381	92	234	55	5	1.30
Les 8 communes du canton de Clervaux:												
Clervaux	646	295	241	110	25	3.73	636	257	267	112	17	2.60
Consthum	138	61	44	33	3	2.13	145	66	50	29	5	3.33
Heinerscheid	326	130	97	99	15	4.40	382	148	143	91	7	1.80
Hosingen	530	244	178	108	21	3.81	588	245	234	109	14	2.33
Munshausen	263	127	99	37	12	4.36	327	139	148	40	6	1.80
Troisvierges	894	389	331	174	34	3.66	976	441	368	167	38	3.75
Weiswampach	409	188	129	92	18	4.22	405	182	132	91	7	1.70
Wintrange	1 184	454	341	389	46	3.74	1 352	508	473	371	41	2.94
Les 13 communes du canton de Diekirch:												
Bastendorf	279	104	107	68	11	3.79	312	114	140	58	8	2.50
Bettendorf	711	342	300	69	36	4.82	749	334	342	73	21	2.73
Bourscheid	442	161	189	92	11	2.43	467	175	207	85	10	2.10
Diekirch	2 493	1 278	989	226	105	4.04	2 605	1 356	1 028	221	67	2.51
Ermsdorf	327	127	138	62	8	2.39	361	139	161	61	13	3.48
Erpeldange	821	271	455	95	26	3.07	966	328	539	99	11	1.13
Ettelbruck	2 841	1 419	1 208	214	103	3.50	3 168	1 625	1 308	235	95	2.91
Feulen	573	252	252	69	11	1.88	612	263	282	67	14	2.24
Hoscheid	99	45	38	16	3	2.94	107	44	43	20	4	3.60
Medernach	360	216	108	36	21	5.51	367	205	134	28	14	3.67
Mertzig	474	224	204	46	13	2.67	587	286	262	39	13	2.17
Reisdorf	268	115	109	44	10	3.60	295	128	115	52	9	2.96
Schieren	541	270	239	32	20	3.57	567	295	229	43	12	2.07
Les 10 communes du canton de Redange:												
Beckerich	669	261	321	87	13	1.91	764	261	401	102	21	2.68
Eil	253	69	109	75	3	1.17	323	83	167	73	2	0.62
Grosbous	223	81	105	37	3	1.33	267	103	130	34	3	1.11
Préizerdail	447	168	210	69	4	0.89	502	179	265	58	4	0.79
Rambrouch	1 129	472	419	238	33	2.84	1 246	458	545	243	34	2.66
Redange	732	246	340	146	12	1.61	815	243	423	149	13	1.57
Saeul	186	41	92	53	2	1.06	175	45	87	43	8	4.37
Useldange	530	218	244	68	16	2.93	566	213	285	68	7	1.22
Vichten	315	109	167	39	12	3.67	338	115	179	44	4	1.17
Wahl	252	107	84	61	4	1.56	289	100	126	63	3	1.03
Les 3 communes du canton de Vianden:												
Fouhren	270	90	125	55	6	2.17	306	98	155	53	8	2.55
Putscheid	278	137	92	49	10	3.47	287	119	113	55	8	2.71
Vianden	646	366	194	86	57	8.11	640	367	191	82	45	6.57

Source: IGSS - ADEM

¹ Pour la note explicative, voir à la page B. 1 (Emploi) ci-avant.

² Situation en fin d'année.

B. 300 Emploi et chômage par commune (Suite et fin) ¹

Subdivision territoriale	1995 ²						2000 ²					
	Population ayant un emploi					Taux de chômage	Population ayant un emploi					Taux de chômage
	Total	Ouvriers	Employés Fonction.	Indépen- dants	Chômeurs		Total	Ouvriers	Employés Fonction.	Indépen- dants	Chômeurs	
Les 11 communes du canton de Wiltz:												
Boulaide	224	85	85	54	7	3.03	276	107	114	55	7	2.47
Esch-sur-Sûre	115	66	35	14	7	5.74	104	55	34	15	6	5.45
Eschweiler	185	72	73	40	6	3.14	241	95	106	40	3	1.23
Goesdorf	333	117	148	68	5	1.48	422	152	204	66	10	2.31
Heiderscheid	400	146	158	96	11	2.68	482	185	188	109	7	1.43
Kautenbach	95	29	44	22	2	2.06	105	42	43	20	4	3.67
Lac Haute-Sûre	466	176	191	99	12	2.51	536	194	252	90	9	1.65
Neunhausen	87	38	38	11	2	2.25	89	30	46	13	0	0.00
Wiltz	1 593	853	569	171	107	6.29	1 755	962	613	180	102	5.49
Wilwerwiltz	192	85	75	32	6	3.03	257	106	114	37	8	3.02
Winseler	274	117	102	55	11	3.86	310	121	128	61	8	2.52
Les 8 communes du canton d'Echternach:												
Beaufort	540	283	183	74	28	4.93	625	315	232	78	31	4.73
Bech	310	83	172	55	2	0.64	379	94	221	64	7	1.81
Berdorf	380	158	171	51	41	9.74	412	172	190	50	30	6.79
Consdorf	630	234	292	104	17	2.63	703	253	351	99	18	2.50
Echternach	2 008	963	816	229	123	5.77	2 086	1 000	865	221	100	4.57
Mompach	295	104	139	52	12	3.91	330	112	164	54	5	1.49
Rosport	581	203	275	103	23	3.81	650	229	312	109	17	2.55
Waldbillig	418	176	164	78	16	3.69	469	159	240	70	11	2.29
Les 8 communes du canton de Grevenmacher:												
Betzdorf	793	209	497	87	13	1.61	858	198	576	84	6	0.69
Biwer	504	158	280	66	11	2.14	592	170	352	70	7	1.17
Flaxweiler	524	149	266	109	6	1.13	603	148	340	115	2	0.33
Grevenmacher	1 507	683	686	138	40	2.59	1 674	688	817	169	31	1.82
Junglinster	2 046	496	1 297	253	40	1.92	2 241	504	1 479	258	28	1.23
Manternach	306	91	160	55	11	3.47	328	109	173	46	3	0.91
Merttert	1 258	508	627	123	39	3.01	1 356	534	688	134	29	2.09
Wormeldange	994	412	399	183	17	1.68	1 030	383	464	183	13	1.25
Les 10 communes du canton de Remich:												
Bous	374	127	180	67	9	2.35	444	123	257	64	6	1.33
Burmerange	285	60	178	47	4	1.38	383	73	254	56	7	1.79
Dalheim	631	195	336	100	8	1.25	695	202	405	88	12	1.70
Lenningen	380	122	208	50	6	1.55	467	151	268	48	11	2.30
Mondorf-les-Bains	1 250	491	597	162	47	3.62	1 374	488	706	180	42	2.97
Remerschen	549	180	230	139	10	1.79	571	169	269	133	13	2.23
Remich	1 065	452	473	140	40	3.62	1 198	490	556	152	36	2.92
Stadtbredimus	448	152	221	75	8	1.75	521	161	277	83	7	1.33
Waldbredimus	308	86	167	55	13	4.05	342	92	189	61	3	0.87
Wellenstein	482	171	168	143	8	1.63	533	181	219	133	9	1.66

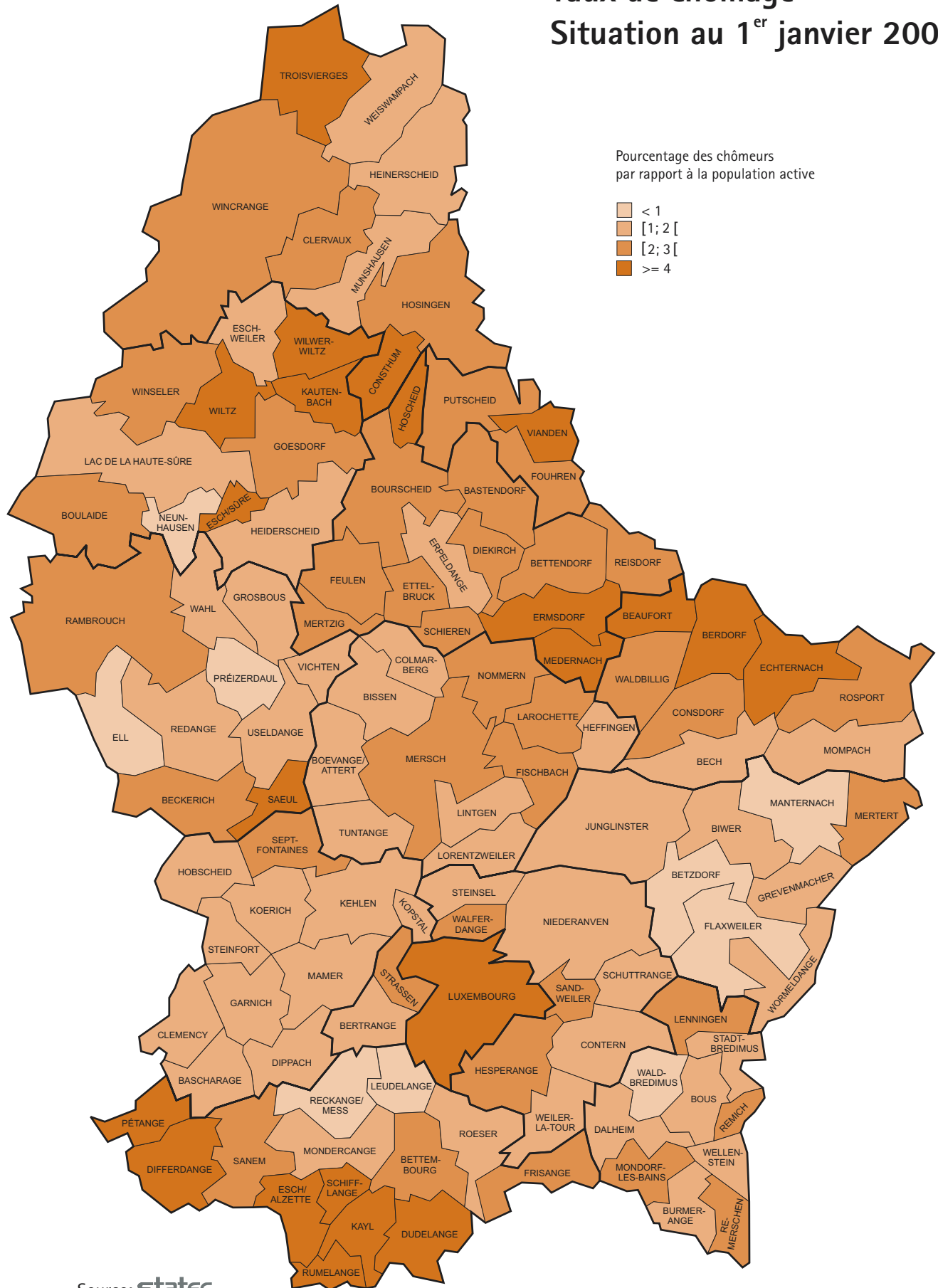
Source: IGSS - ADEM

¹ Pour la note explicative, voir à la page B. 1 (Emploi) ci-avant.

² Situation en fin d'année.

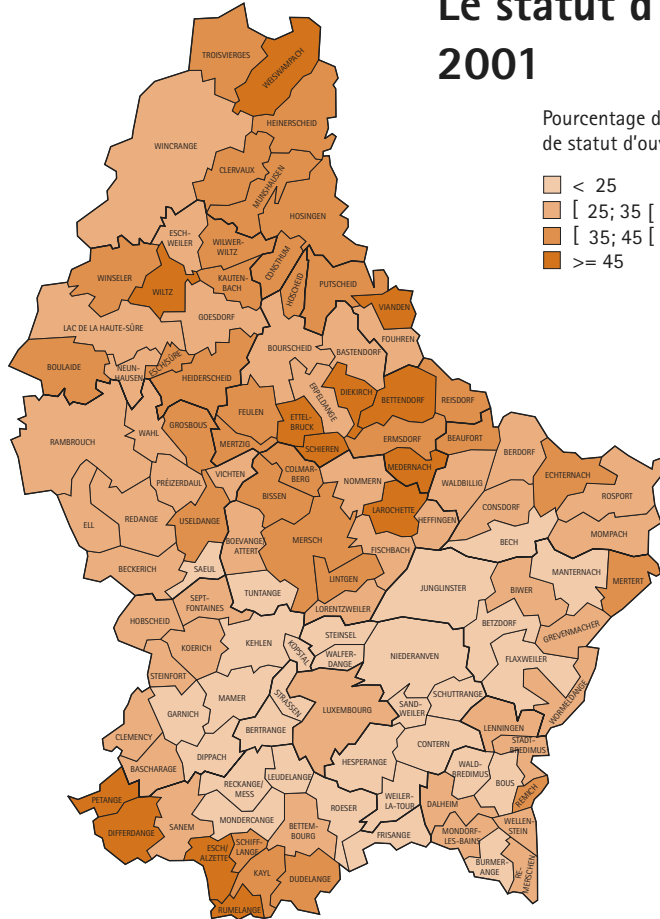
Taux de chômage

Situation au 1^{er} janvier 2001



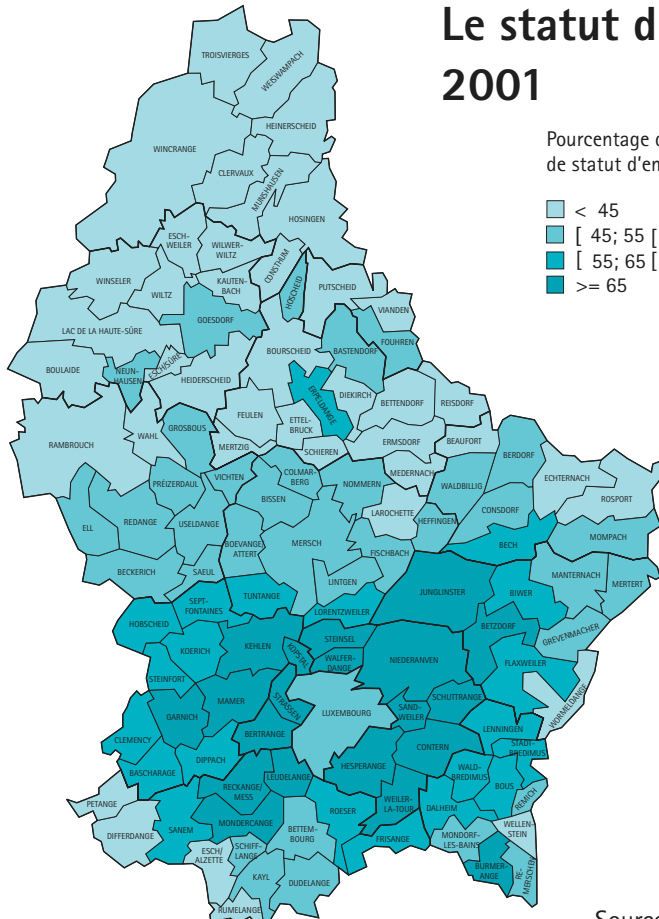
Le statut d'ouvrier 2001

Pourcentage des résidents ayant un emploi de statut d'ouvrier



Le statut d'employé 2001

Pourcentage des résidents ayant un emploi de statut d'employé



B. 301 Salariés occupés dans les administrations communales

Subdivision territoriale	État au 1.1.1990					État au 1.1.2002				
	Fonctionnaires	Employés	Ouvriers	Total général	Équivalents postes	Fonctionnaires	Employés	Ouvriers	Total général	Équivalents postes
Le Grand-Duché										
Grand-Duché	2 475	721	3 387	6 583	5 957.6	2 778	1 545	3 948	8 244	7 461.4
Les douze cantons										
Capellen	71	35	166	272	221.6	79	79	215	373	314.7
Esch-sur-Alzette	449	194	1 018	1 661	1 529.3	530	468	1 356	2 354	2 064.4
Luxembourg (Ville et campagne)	1 680	252	1 497	3 429	3 266.5	1 793	546	1 376	3 708	3 615.6
Mersch	51	17	116	184	161.5	54	47	141	222	190.9
Clervaux	33	11	84	128	102.5	32	30	74	136	115.3
Diekirch	81	129	212	422	313.4	71	152	218	441	342.6
Redange	30	5	74	109	82.2	33	38	94	165	126.8
Vianden	11	2	24	37	29.3	12	1	22	35	30.6
Wiltz	39	26	81	146	114.1	38	36	88	162	132.2
Echternach	39	42	112	193	147.4	40	70	106	216	175.6
Grevenmacher	47	28	128	203	168.1	49	55	153	257	205.2
Remich	39	15	86	140	116.7	47	23	105	175	147.6
Les 118 communes										
La capitale:										
Luxembourg	1 490	182	1 075	2 747	2 675.7	1 666	439	1 055	3 153	3 153.0
Les 11 communes du canton de Capellen:										
Bascharage	12	16	21	49	33.3	15	39	50	104	71.4
Clemency	4	1	9	14	11.9	4	1	13	18	16.8
Dippach	7	-	11	18	15.0	6	-	13	19	18.5
Garnich	2	-	8	10	7.5	2	2	8	12	8.3
Hobscheid	5	1	8	14	13.6	6	2	12	20	20.0
Kehlen	8	5	32	45	41.7	9	17	27	53	45.7
Koerich	2	-	9	11	9.5	3	1	9	13	12.4
Kopstal	9	1	15	25	20.4	9	1	21	31	26.6
Mamer	14	8	29	51	39.3	11	5	30	46	45.4
Septfontaines	2	-	4	6	5.5	2	3	4	9	7.1
Steinfort	6	3	20	29	24.1	12	8	28	48	42.7
Les 14 communes du canton d'Esch-sur-Alzette:										
Bettembourg	15	5	43	63	60.0	20	38	67	125	107.5
Differdange	35	12	152	199	190.2	50	85	191	326	288.6
Dudelange	49	14	133	196	185.3	54	65	174	293	265.1
Esch-sur-Alzette	221	84	347	652	614.6	235	138	412	785	732.5
Frisange	4	1	3	8	7.5	5	1	20	26	19.5
Kayl	14	3	39	56	51.5	15	18	50	83	69.8
Leudelange	3	1	7	11	9.4	7	2	9	18	17.5
Mondercange	5	2	11	18	18.0	11	19	24	54	37.6
Pétange	38	33	108	179	157.2	48	33	126	207	181.8
Reckange	3	3	7	13	9.3	3	6	7	16	12.8
Roeser	8	10	24	42	35.7	8	4	48	60	45.5
Rumelange	11	1	34	46	34.4	10	2	39	51	37.0
Sanem	30	14	75	119	105.3	36	51	121	208	175.8
Schifflange	13	11	35	59	51.2	28	6	68	102	73.6
						530	468	1 356	2 354	2 064.4
Les 10 communes du canton de Luxembourg-Campagne:										
Bertrange	12	3	24	39	35.6	14	0	33	47	45.8
Contern	8	2	17	27	21.3	7	-	14	21	21.0
Hesperange	24	15	61	100	85.9	25	31	98	154	130.1
Niederanven	14	2	26	42	37.7	19	29	37	85	63.1
Sandweiler	5	3	11	19	13.3	5	4	21	30	25.0
Schuttrange	5	1	4	10	9.8	9	4	9	22	20.0
Steinsel	4	1	11	16	14.8	8	7	31	46	37.7
Strassen	9	1	23	33	31.0	19	1	39	59	56.8
Walferdange	11	6	29	46	38.9	18	25	29	72	50.8
Weiler-la-Tour	3	1	5	9	7.7	3	6	10	19	12.5

B. 301 Salariés occupés dans les administrations communales (Suite)

Subdivision territoriale	État au 1.1.1990					État au 1.1.2002				
	Fonctionnaires	Employés	Ouvriers	Total général	Équivalents postes	Fonctionnaires	Employés	Ouvriers	Total général	Équivalents postes
Les 11 communes du canton de Mersch:										
Berg	5	3	13	21	27.3	4	7	18	29	24.2
Bissen	5	1	12	18	15.6	5	1	14	20	19.0
Boevange/Attert	3	-	6	9	7.2	2	2	9	13	10.6
Fischbach	2	1	6	9	4.7	2	1	6	9	7.0
Heffingen	4	-	7	11	12.0	4	-	7	11	9.2
Larochette	3	5	7	15	14.1	3	5	8	16	14.0
Lintgen	3	-	11	14	10.8	5	5	12	2	15.2
Lorentzweiler	7	1	14	22	17.5	6	1	17	24	18.0
Mersch	14	5	26	45	39.3	19	23	38	80	60.1
Nommern	2	1	7	10	7.0	2	2	7	11	7.3
Tuntange	3	-	7	10	6.2	2	-	5	7	6.5
Les 8 communes du canton de Clervaux:										
Clervaux	4	1	12	17	14.6	5	1	9	15	14.4
Consthum	2	-	5	7	4.5	2	-	3	5	3.0
Heinerscheid	3	-	8	11	7.6	5	-	5	10	9.5
Hosingen	4	3	8	15	9.3	5	7	7	19	16.3
Munshausen	3	-	7	10	7.2	2	-	7	9	8.4
Troisvierges	7	3	11	21	20.2	4	13	11	28	23.2
Weiswampach	2	4	9	15	11.9	3	7	9	19	13.3
Wintrange	8	-	24	32	27.3	6	2	23	31	27.3
Les 13 communes du canton de Diekirch:										
Bastendorf	12	16	21	49	33.3	2	2	4	8	6.4
Bettendorf	3	-	14	17	12.5	5	0	16	21	15.3
Bourscheid	2	1	10	13	10.9	2	3	8	13	10.4
Diekirch	20	54	68	142	98.7	20	85	66	171	137.5
Ermsdorf	2	2	7	11	7.6	2	2	5	9	6.5
Erpeldange	2	2	10	14	6.6	4	5	14	23	18.9
Ettelbruck	22	51	49	122	102.1	22	45	63	130	94.8
Feulen	4	1	9	14	9.4	3	1	9	13	9.9
Hoscheid	2	-	1	3	1.8	2	1	2	5	3.3
Medernach	3	-	7	10	8.7	2	1	8	11	8.9
Mertzig	2	1	5	8	5.3	2	1	5	8	8.0
Reisdorf	3	1	4	8	6.8	2	-	9	11	8.5
Schieren	4	-	7	11	9.8	3	6	9	18	14.4
Les 10 communes du canton de Redange:										
Beckerich	4	1	12	17	13.1	5	7	18	30	21.5
Eil	3	-	4	7	5.6	2	-	6	8	3.3
Grosbous	3	-	3	6	4.5	2	6	4	12	7.8
Préizerdail	2	-	6	8	5.9	3	2	9	14	10.4
Rambrouch	5	-	13	18	15.8	6	11	22	39	33.7
Redange	5	3	15	23	16.3	6	7	13	26	23.3
Saeul	2	-	3	5	3.5	2	1	5	8	5.1
Useldange	2	1	8	11	9.9	2	1	9	12	9.4
Vichten	2	-	3	5	2.7	3	3	3	9	6.2
Wahl	2	-	7	9	5.1	2	-	5	7	6.1
Les 3 communes de Vianden:										
Fouhren	2	-	5	7	5.2	2	-	7	9	6.6
Putscheid	3	-	10	13	7.1	2	-	6	8	6.0
Vianden	6	2	9	17	17.0	8	1	9	18	18.0

B. 301 Salariés occupés dans les administrations communales (Suite)

Subdivision territoriale	État au 1.1.1990					État au 1.1.2002				
	Fonctionnaires	Employés	Ouvriers	Total général	Équivalents postes	Fonctionnaires	Employés	Ouvriers	Total général	Équivalents postes
Les 11 communes du canton de Wiltz:										
Boulaide	3	2	5	10	5.2	2	-	5	7	6.3
Esch-sur-Sûre	2	1	4	7	4.9	2	1	4	7	6.0
Eschweiler	2	-	3	5	3.4	1	1	3	5	3.6
Goesdorf	2	-	3	5	4.6	2	-	4	6	5.1
Heiderscheid	4	-	5	9	9.0	3	1	9	13	11.7
Kautenbach	3	-	2	5	3.4	3	1	2	6	3.6
Lac Haute-Sûre	3	1	14	18	14.1	3	-	8	11	10.4
Neunhausen	1	3	5	9	7.5	2	-	5	7	5.8
Wiltz	15	16	32	63	51.0	16	31	40	87	68.6
Wilwerwiltz	2	2	4	8	5.1	2	1	4	7	5.7
Winseler	2	1	4	7	6.0	2	-	4	6	5.5
Les 8 communes du canton d'Echternach:										
Beaufort	3	1	6	10	7.7	3	2	5	10	8.2
Bech	2	-	8	10	12.4	2	3	6	11	7.3
Berdorf	3	-	9	12	10.3	4	1	9	14	12.4
Consdorf	3	2	8	13	11.6	3	1	6	10	9.7
Echternach	20	38	50	108	73.8	18	60	43	121	92.1
Mompach	2	-	11	13	8.9	3	2	10	15	11.9
Rospport	4	1	12	17	14.2	4	1	16	21	17.9
Waldbillig	2	-	8	10	8.6	3	-	11	14	16.2
Les 8 communes du canton de Grevenmacher:										
Betzdorf	4	4	14	22	19.3	4	2	16	22	19.4
Biwer	4	3	11	18	15.9	3	3	14	20	14.5
Flaxweiler	3	2	11	16	14.2	3	2	10	15	13.7
Grevenmacher	10	12	23	45	33.0	9	25	25	59	49.0
Junglinster	7	4	23	34	25.2	13	16	39	68	45.0
Manternach	4	1	8	13	10.2	2	4	7	13	9.7
Mertert	9	2	24	35	33.5	8	2	26	36	32.5
Wormeldange	6	-	14	20	17.0	7	1	16	24	21.6
Les 10 communes du canton de Remich:										
Bous	3	-	3	6	5.1	4	3	6	13	11.1
Burmerange	2	-	3	5	3.3	4	4	4	12	9.2
Dalheim	4	-	9	13	11.1	5	5	11	21	16.3
Lenningen	6	3	4	13	10.7	6	1	7	14	12.3
Mondorf-les-Bains	5	4	18	27	23.8	13	4	33	50	41.7
Remerschen	4	2	11	17	13.6	3	-	6	9	9.0
Remich	7	4	20	31	27.5	7	2	28	37	32.9
Stadtbredimus	2	-	5	7	4.3	2	2	5	9	7.0
Waldbredimus	3	1	5	9	7.5	3	2	5	10	8.2
Wellenstein	3	1	8	12	9.9	4	5	8	17	16.0
Les syndicats ¹										
Syndicat 1	10	2	20	32	30.3	9	2	21	32	30.9
Syndicat 2	89	1	47	137	136.4	158	27	3	188	187.5
Syndicat 3	14	2	15	31	29.8	14	2	13	29	27.8
Syndicat 4	-	-	-	-	-	-	-	-	-	-
Syndicat 5	-	1	-	1	0.0	-	-	-	-	-
Syndicat 6	-	-	-	-	-	-	-	-	-	-
Syndicat 7	1	-	-	1	0.2	-	-	-	-	-
Syndicat 8	-	-	-	-	-	-	-	-	-	-
Syndicat 9	-	1	-	1	0.0	-	-	-	-	-
Syndicat 10	-	30	22	52	49.5	2	77	33	112	94.1
Syndicat 11	-	-	8	8	8.0	3	1	18	22	21.5
Syndicat 12	2	-	-	2	0.1	-	-	-	-	-
Syndicat 13	-	-	-	-	-	-	-	-	-	-
Syndicat 14	-	-	-	-	-	-	-	-	-	-

¹ Les syndicats correspondent à la numérotation des syndicats dans le tableau 004: Liste des syndicats de communes en 2001.

B. 301 Salariés occupés dans les administrations communales (Suite)

Subdivision territoriale	État au 1.1.1990					État au 1.1.2002				
	Fonction- naires	Employés	Ouvriers	Total général	Équivalents postes	Fonction- naires	Employés	Ouvriers	Total général	Équivalents postes
Les syndicats ¹										
Syndicat 15	17	2	16	35	33.5	21	4	19	44	42.8
Syndicat 16	-	1	-	1	0.1	-	-	-	-	-
Syndicat 17	-	-	7	7	5.4	-	2	7	9	5.7
Syndicat 18	2	-	-	2	2.0	3	-	-	3	3.0
Syndicat 19	1	3	1	5	2.4	8	2	25	35	35.0
Syndicat 20	4	6	2	12	11.5	9	14	2	25	24.0
Syndicat 21	-	-	-	-	-	-	-	-	-	-
Syndicat 22	4	-	1	5	1.4	3	-	1	4	3.1
Syndicat 23	2	-	-	2	2.0	4	-	2	6	6.0
Syndicat 24	1	242	77	320	300.0	16	340	97	453	401.5
Syndicat 25	-	5	7	12	11.5	-	23	13	36	31.5
Syndicat 26	-	-	-	-	-	-	-	-	-	-
Syndicat 27	-	-	-	-	-	-	-	-	-	-
Syndicat 28	-	-	-	-	-	2	-	-	2	2.0
Syndicat 29	-	18	-	18	3.8	-	24	-	24	14.0
Syndicat 30	5	8	2	15	13.4	15	7	4	26	23.3
Syndicat 31	-	-	-	-	-	0	0	0	0	0.0
Syndicat 32	-	-	-	-	-	-	-	-	-	-
Syndicat 33	-	2	1	3	1.0	-	0	0	0	0.0
Syndicat 34	-	-	-	-	-	-	-	-	-	-
Syndicat 35	1	2	-	3	2.5	1	14	1	16	8.6
Syndicat 36	1	-	-	1	1.0	1	1	-	2	1.8
Syndicat 37	2	-	-	2	0.0	-	-	-	-	-
Syndicat 38	2	8	-	10	7.1	-	-	-	-	-
Syndicat 39	2	-	-	2	0.2	-	-	-	-	-
Syndicat 40	-	-	-	-	-	3	1	6	10	7.5
Syndicat 41	-	-	-	-	-	4	5	-	9	8.2
Syndicat 42	-	-	-	-	-	-	2	0	2	0.1
Syndicat 43	-	-	-	-	-	-	-	1	1	1.0
Syndicat 44	-	-	-	-	-	6	-	11	17	17.0
Syndicat 45	-	-	-	-	-	-	-	1	1	0.5
Syndicat 46	-	-	-	-	-	2	-	7	9	8.3
Syndicat 47	-	-	-	-	-	1	0	0	1	0.0
Syndicat 48	-	-	-	-	-	2	3	0	5	3.4
Syndicat 49	-	-	-	-	-	-	-	-	-	-
Syndicat 50	-	-	-	-	-	-	-	-	-	-
Syndicat 51	-	-	-	-	-	0	0	0	0	0.0
Syndicat 52	-	-	-	-	-	-	-	-	-	-
Syndicat 53	-	-	-	-	-	9	3	25	37	36.4
Syndicat 54	-	-	-	-	-	2	-	3	5	0.7
Syndicat 55	-	-	-	-	-	12	1	12	25	25.0
Syndicat 56	-	-	-	-	-	-	-	-	-	-
Syndicat 57	-	-	-	-	-	4	0	3	7	6.2
Syndicat 58	-	-	-	-	-	-	-	-	-	-
Syndicat 59	-	-	-	-	-	3	-	8	11	9.1
Syndicat 60	-	-	-	-	-	2	-	-	2	2.0
Syndicat 61	-	-	-	-	-	-	-	-	-	-
Syndicat 62	-	-	-	-	-	2	2	3	7	3.1
Syndicat 63	-	-	-	-	-	-	-	-	-	-
Syndicat 64	-	-	-	-	-	-	-	-	-	-
Syndicat 65	-	-	-	-	-	-	-	-	-	-
Syndicat 66	-	-	-	-	-	1	4	2	7	6.0
Syndicat 67	-	-	-	-	-	2	1	0	3	0.1
Syndicat 68	-	-	-	-	-	-	2	2	4	2.8
Syndicat 69	-	-	-	-	-	2	9	4	15	4.7
Syndicat 70	-	-	-	-	-	-	-	-	-	-

¹ Les syndicats correspondent à la numérotation des syndicats dans le tableau 004: Liste des syndicats de communes en 2001.

B. 301 Salariés occupés dans les administrations communales (Suite et fin)

Subdivision territoriale	État au 1.1.1990					État au 1.1.2002				
	Fonction- naires	Employés	Ouvriers	Total général	Équivalents postes	Fonction- naires	Employés	Ouvriers	Total général	Équivalents postes
Les établissements publics placés sous la surveillance des communes										
Offices sociaux	11	4	3	18	16.0	-	-	-	-	-
Office social de la Ville de Luxembourg	7	3	2	12	9.9	7	2	2	11	9.4
Hospices civils de la Ville de Luxembourg	12	67	134	213	208.5	10	155	188	353	315.8
Fondation J.P. Pescatore de la Ville de Luxembourg	1	13	93	107	105.7	13	20	113	146	143.0
Fondation München-Tesch de la Ville de Luxembourg	-	-	-	-	-	-	-	-	-	-
Clinique St. Joseph de Wiltz	2	84	76	162	151.5	2	155	43	200	169.8
Clinique St. Louis d'Ettelbruck	20	308	91	419	389.7	47	471	78	596	491.3
Hospice civil de Grevenmacher	1	-	-	1	0.0	-	-	-	-	-
Hospice civil de Remich	-	-	32	32	32.0	2	36	41	79	70.9
Hospice civil et clinique d'Echternach	1	17	29	47	43.5	4	18	23	45	32.0
Hôpital de la Ville de Dudelange	-	-	-	-	-	-	146	41	187	154.9
Hospice civil Domaine Schwall à Bertrange	-	-	-	-	-	-	1	1	2	1.5

C. Agriculture et sylviculture

Agriculture

Les renseignements repris dans les tableaux sur l'agriculture résultent des recensements agricoles annuels du 15 mai. Au recensement agricole sont pris en considération:

- toutes les exploitations avec une surface agricole utilisée de 1 ha et plus. Les terres de culture comprennent les terres arables, les prairies et pâturages, les jardins potagers, les terrains horticoles, les vignobles et vergers, les pépinières et les oseraies;
- toutes les personnes qui, exploitant une surface agricole de moins de 1 hectare, pratiquent à titre professionnel l'horticulture, la culture maraîchère ou des cultures permanentes;
- les exploitants de vignobles (à partir de 1977 d'une superficie de 10 ares et plus);
- les éleveurs et détenteurs professionnels de bétail et de volaille.

Un problème méthodologique apparaît dans le recensement :

Les données recensées ne se réfèrent pas à la surface agricole située dans une commune, mais aux exploitations agricoles qui ont leur siège dans cette commune. Nous savons qu'un certain nombre d'exploitations possèdent des terrains dans d'autres communes.

Sylviculture

Inventaire de la forêt

Les données globales sur la forêt luxembourgeoise sont obtenues par compilation des inventaires d'aménagement réalisés en forêt soumise au régime forestier (forêt publique) et de l'inventaire global de la forêt privée.

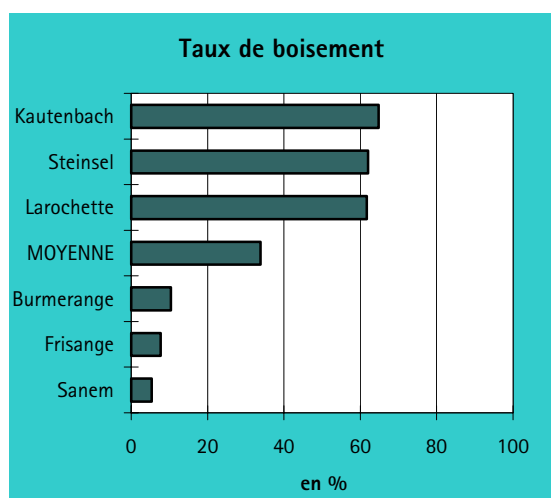
Inventaires d'aménagement

Les inventaires d'aménagement sont réalisés par propriété forestière, à des intervalles d'environ 10 à 15 ans, dans les forêts de l'État, des communes et des établissements publics. Il s'agit d'une description analytique des peuplements, qui est réalisée suivant une méthodologie scientifique et rigoureuse. Les travaux d'inventaire préparent les travaux d'aménagement.

Inventaire de la forêt privée

L'inventaire global de la forêt privée avait débuté en janvier 1982 et fut achevé en décembre 1985. La méthodologie était basée sur celle des inventaires d'aménagement.

En tête et en queue:



Pour en savoir plus:

- Ministère de l'Agriculture, de la Viticulture et du Développement Rural – Rapport annuel.
 - Statec – Bulletin du Statec: Les recensements agricoles en ...
 - Institut viti-vinicole Remich – Das Weinjahr und seine Ernteergebnisse, publication annuelle.
-

C. 100 Terres de culture

Subdivision territoriale	1903				1951				2001			
	Terres labou-rables	Prairies et pâturages	Autres terres de culture	Terres de culture au total	Terres labou-rables	Prairies et pâturages	Autres terres de culture	Terres de culture au total	Terres labou-rables	Prairies et pâturages	Autres terres de culture	Terres de culture au total
Unité: hectare												
Le Grand-Duché												
Grand-Duché	120 253	27 169	5 110	152 532	79 365	60 478	3 480	143 323	61 365	65 114	1 463	127 942
Les 12 cantons												
Capellen	10 636	3 106	276	14 018	5 687	6 454	190	12 331	4 951	7 181	20	12 152
Esch-sur-Alzette	12 809	4 469	419	17 697	5 919	6 902	366	13 187	3 674	5 527	22	9 223
Luxembourg (Ville et campagne)	11 417	2 693	593	14 703	6 241	5 237	468	11 946	2 826	4 078	49	6 953
Mersch	9 964	2 043	279	12 286	5 504	5 445	218	11 167	4 086	5 964	8	10 057
Clervaux	12 540	2 970	178	15 688	13 207	6 601	81	19 889	12 559	7 688	8	20 255
Diekirch	11 077	1 764	431	13 272	7 600	4 985	207	12 792	1 459	814	1	2 274
Redange	12 921	3 168	283	16 392	9 225	6 921	172	10 318	8 733	7 894	7	16 634
Vianden	2 563	423	119	3 105	1 713	952	33	2 698	1 223	1 018	3	2 244
Wiltz	8 000	2 389	190	10 579	6 987	3 740	61	10 788	6 898	3 698	3	10 599
Echternach	9 573	1 493	243	11 309	5 905	4 408	149	10 462	4 015	6 289	9	10 313
Grevenmacher	11 513	1 844	782	14 139	6 679	5 721	718	13 118	4 683	5 769	511	10 963
Remich	7 240	787	1 317	9 344	4 698	3 112	817	8 627	2 820	3 228	790	6 838
Les 118 communes												
La capitale:												
Luxembourg	2 636	531	315	3 482	1 218	1 114	230	2 562	289	358	10	657
Les 11 communes du canton de Capellen:												
Bascharage	1 057	370	27	1 454	409	619	11	1 039	131	414	-	545
Clemency	802	208	18	1 028	408	532	17	957	452	565	-	1 017
Dippach	1 065	291	26	1 382	462	874	21	1 357	473	940	-	1 414
Garnich	1 338	452	26	1 816	741	800	17	1 558	765	1 389	1	2 155
Hobscheid	702	144	24	870	383	320	14	717	342	435	-	777
Kehlen	1 637	391	48	2 076	993	990	20	2 003	822	1 007	5	1 834
Koerich	1 004	222	25	1 251	580	610	9	1 199	759	599	-	1 359
Kopstal	283	50	12	345	95	80	10	185	42	24	1	66
Mamer	1 507	563	34	2 104	900	857	36	1 793	500	734	-	1 234
Septfontaines	593	161	16	770	356	328	6	690	355	678	3	1 036
Steinfort	648	254	20	922	360	444	29	833	310	396	9	715
Les 14 communes du canton d'Esch-sur-Alzette:												
Bettembourg	1 145	436	25	1 606	568	809	37	1 414	306	543	1	850
Differdange	1 080	309	49	1 438	214	446	67	727	141	156	1	298
Dudelange	1 028	303	47	1 378	458	493	54	1 005	162	219	1	381
Esch-sur-Alzette	531	295	28	854	39	109	22	170	-	2	1	2
Frisange	1 286	330	33	1 649	790	694	19	1 503	677	881	1	1 559
Kayl	714	246	29	989	282	336	11	629	223	468	1	692
Leudelange	624	198	15	837	407	392	11	810	218	428	-	646
Mondercange	1 352	480	30	1 862	689	824	16	1 529	312	677	1	990
Pétange	505	279	37	821	220	346	25	591	237	155	1	393
Reckange-Mess	1 250	309	27	1 586	718	718	16	1 452	653	737	8	1 398
Roeser	1 300	420	36	1 756	850	673	29	1 552	435	722	2	1 159
Rumelange	305	5	14	324	65	44	12	121	-	-	-	-
Sanem	1 332	697	34	2 063	504	865	34	1 403	300	486	-	787
Schifflange	357	162	15	534	115	153	13	281	10	51	5	66
Les 10 communes du canton de Luxembourg-Campagne:												
Bertrange	927	360	34	1 321	485	573	17	1 075	214	687	-	902
Contern	1 204	220	25	1 449	739	539	13	1 291	460	799	-	1 260
Hesperange	1 444	446	34	1 924	823	661	26	1 510	918	564	-	1 483
Niederanven	1 410	277	50	1 737	656	638	27	1 321	134	218	-	352
Sandweiler	444	86	12	542	257	172	15	444	27	52	-	79
Schuttrange	981	187	32	1 200	722	496	19	1 237	315	541	-	856
Steinsel	621	175	29	825	345	199	59	603	321	440	44	805
Strassen	508	92	23	623	293	272	24	589	75	221	2	298
Walferdange	297	84	18	399	135	141	27	303	21	34	1	56
Weiler-la-Tour	945	235	21	1 201	568	432	11	1 011	341	522	-	863

C. 100 Terres de culture (Suite)

Subdivision territoriale	1903				1951				2001			
	Terres labou-rables	Prairies et pâturages	Autres terres de culture	Terres de culture au total	Terres labou-rables	Prairies et pâturages	Autres terres de culture	Terres de culture au total	Terres labou-rables	Prairies et pâturages	Autres terres de culture	Terres de culture au total
Unité: hectare												
Les 11 communes du canton de Mersch:												
Berg	530	87	15	632	292	315	25	632	126	109	-	235
Bissen	758	132	14	904	427	462	18	907	254	492	1	746
Boevange-Attert	1 007	218	26	1 251	603	670	13	1 286	538	714	-	1 253
Fischbach	647	221	17	885	440	481	5	926	465	619	1	1 085
Heffingen	852	157	18	1 027	474	487	8	969	445	447	-	891
Larochette	435	117	21	573	185	242	8	435	178	97	-	275
Lintgen	673	137	21	831	335	255	27	617	116	187	-	303
Lorentzweiler	828	203	34	1 065	446	463	46	955	299	376	3	679
Mersch	2 172	399	66	2 637	1 113	1 021	47	2 181	567	1 310	1	1 879
Nommern	1 266	180	21	1 467	701	662	10	1 373	943	1 245	-	2 188
Tuntange	796	192	26	1 014	488	387	11	886	156	367	-	523
Les 8 communes du canton de Clervaux:												
Clervaux	842	231	18	1 091	778	382	15	1 175	585	282	-	867
Consthum	454	106	11	571	475	268	3	746	551	179	-	731
Heinerscheid	1 345	301	12	1 658	1 567	651	4	2 222	1 854	750	4	2 607
Hosingen	1 716	437	29	2 182	1 281	709	8	1 998	1 343	731	1	2 075
Munshausen	875	229	16	1 120	797	392	6	1 195	437	319	-	757
Troisvierges	1 407	317	17	1 741	1 566	1 040	18	2 624	1 209	817	1	2 027
Weiswampach	1 362	302	12	1 676	1 664	699	8	2 371	1 459	814	1	2 274
Wintrange	4 539	1 047	63	5 649	5 079	2 460	19	7 558	5 120	3 796	2	8 918
Les 13 communes du canton de Diekirch:												
Bastendorf	1 178	182	18	1 378	863	474	7	1 344	657	738	17	1 411
Bettendorf	1 356	87	62	1 505	973	456	17	1 446	410	812	2	225
Bourscheid	1 475	282	31	1 788	1 209	490	13	1 712	841	753	1	195
Diekirch	630	48	88	766	323	208	56	587	85	274	-	359
Ermsdorf	1 425	172	16	1 613	794	798	10	1 602	517	819	-	1 336
Erpeldange	581	108	16	705	486	391	11	888	299	517	-	816
Ettelbruck	913	160	103	1 176	386	323	48	757	89	235	1	325
Feulen	539	221	23	783	645	473	17	1 135	510	675	1	1 186
Hoscheid	404	70	9	483	335	182	1	518	217	179	-	397
Medernach	835	127	20	982	493	429	10	932	318	579	1	898
Mertzig	456	177	12	645	323	328	5	656	303	244	2	548
Reisdorf	816	85	18	919	510	235	5	750	363	588	-	951
Schieren	469	45	15	529	260	198	7	465	-	9	-	9
Les 10 communes du canton de Redange:												
Beckerich	1 458	552	41	2 051	820	1 141	21	1 982	772	1 194	1	1 967
Eil	1 099	255	19	1 373	764	584	23	1 371	998	868	1	1 866
Grosbous	559	236	14	809	533	310	5	848	664	374	-	1 038
Préizerdail	827	159	25	1 011	605	375	13	998	432	431	1	865
Rambrouch	3 218	725	62	4 005	2 600	1 364	33	3 997	2 311	1 110	1	3 422
Redange	1 904	429	43	2 376	1 130	1 145	29	2 304	1 089	1 501	1	2 591
Saeul	703	231	21	955	390	449	7	846	409	735	1	1 145
Useldange	1 636	307	26	1 969	848	796	22	1 666	711	827	1	1 539
Vichten	511	105	13	629	519	365	12	896	444	548	-	993
Wahl	1 006	189	19	1 214	1 016	392	7	1 415	904	306	-	1 210
Les 3 communes du canton de Vianden:												
Fouhren	984	158	18	1 160	620	403	12	1 035	520	600	2	1 121
Putscheid	1 229	201	17	1 447	980	453	4	1 437	678	380	1	1 059
Vianden	350	64	84	498	113	96	17	226	24	38	-	63

C. 100 Terres de culture (Suite et fin)

Subdivision territoriale	1903				1951				2001			
	Terres labou-rables	Prairies et pâtures	Autres terres de culture	Terres de culture au total	Terres labou-rables	Prairies et pâtures	Autres terres de culture	Terres de culture au total	Terres labou-rables	Prairies et pâtures	Autres terres de culture	Terres de culture au total
Unité: hectare												
Les 11 communes du canton de Wiltz:												
Boulaide	1 109	293	15	1 417	968	535	5	1 508	986	463	-	1 450
Esch-sur-Sûre	235	52	10	297	82	33	4	119	30	21	-	50
Eschweiler	604	204	15	823	567	333	4	904	642	365	-	1 007
Goesdorf	836	225	18	1 079	791	348	5	1 144	772	428	-	1 200
Heiderscheid	1 325	255	29	1 609	1 360	515	10	1 885	1 305	656	1	1 962
Kautenbach	293	110	9	412	246	136	6	388	254	117	-	371
Lac Haute-Sûre	1 401	470	24	1 895	1 257	680	9	1 946	1 173	551	-	1 724
Neunhausen	379	99	6	484	339	174	2	515	208	95	-	304
Wiltz	688	199	38	925	398	223	9	630	738	280	-	1 018
Wilwerwiltz	423	175	10	608	309	244	2	555	169	309	-	479
Winseler	707	307	16	1 030	670	519	5	1 194	620	413	-	1 033
Les 8 communes du canton d'Echternach:												
Beaufort	523	84	17	624	318	391	12	721	303	425	-	728
Bech	1 286	225	20	1 531	754	566	12	1 332	424	827	1	1 252
Berdorf	985	174	13	1 172	536	459	9	1 004	427	645	-	1 073
Consdorf	1 023	173	19	1 215	768	678	13	1 459	574	909	-	1 483
Echternach	966	160	68	1 194	302	246	54	602	118	220	2	339
Mompach	1 528	212	42	1 782	1 032	634	20	1 686	585	1 105	2	1 692
Rosport	1 952	163	41	2 156	1 486	603	21	2 110	1 133	1 434	3	2 570
Waldbillig	1 310	302	23	1 635	709	831	8	1 548	451	725	-	1 177
Les 8 communes du canton de Grevenmacher:												
Betzdorf	1 382	220	25	1 627	809	658	19	1 486	767	735	-	1 502
Biwer	1 475	212	21	1 708	894	565	16	1 475	517	813	-	1 360
Flaxweiler	1 519	282	103	1 904	999	900	91	1 990	1 458	1 243	64	2 765
Grevenmacher	655	120	107	882	251	200	111	562	52	113	108	273
Junglinster	3 350	652	60	4 062	1 619	2 134	33	3 786	925	1 628	8	2 561
Manternach	1 601	193	36	1 830	1 346	652	23	2 021	895	993	2	1 890
Mertert	773	108	83	964	256	222	80	558	54	172	40	267
Wormeldange	758	57	347	1 162	505	390	345	1 240	15	72	288	375
Les 10 communes du canton de Remich:												
Bous	883	77	112	1 072	503	332	51	886	263	614	36	913
Burmerange	1 068	55	49	1 176	691	344	222	1 057	659	387	-	1 046
Dalheim	1 169	113	56	1 338	984	452	20	1 456	889	709	-	1 598
Lenningen	1 301	155	67	1 523	598	478	40	1 116	264	311	8	583
Mondorf-les-Bains	972	114	58	1 144	553	329	24	906	311	389	12	712
Remerschen	415	46	263	724	355	228	211	794	50	12	263	325
Remich	187	30	144	361	53	62	59	174	4	43	95	142
Stadtbredimus	401	44	135	580	278	274	107	659	123	115	111	349
Waldbredimus	715	96	106	917	427	409	12	848	254	641	-	896
Wellenstein	129	57	327	513	256	204	271	731	4	7	263	274

C. 101 Effectif du cheptel

Subdivision territoriale	1901				1951				2001			
	Chevaux	Bovins	Porcs	Moutons	Chevaux	Bovins	Porcs	Moutons	Chevaux	Bovins	Porcs	Moutons
Le Grand-Duché												
Grand-Duché	19 777	92 381	91 799	16 611	13 910	124 230	119 680	2 719	3 126	205 184	78 540	8 476
Les 12 cantons												
Capellen	2 266	8 008	9 559	731	1 354	11 025	11 588	204	285	19 333	2 593	240
Esch-sur-Alzette	3 596	8 852	12 102	1 112	1 358	10 785	10 085	725	395	11 445	2 732	473
Luxembourg (Ville et campagne)	2 670	8 006	9 686	425	1 283	9 232	9 539	598	458	9 823	2 700	181
Mersch	1 525	6 268	7 046	821	1 023	9 730	8 430	124	198	16 638	9 960	459
Clervaux	714	13 445	6 997	4 101	1 974	19 300	15 819	226	325	36 291	15 602	1 727
Diekirch	1 243	8 616	8 470	1 159	1 240	11 084	11 473	128	179	19 773	10 932	699
Redange	2 302	10 791	8 256	2 176	1 620	15 496	13 378	189	356	30 318	11 460	1 133
Vianden	220	1 782	1 477	786	239	2 159	2 026	113	28	3 254	1 223	898
Wiltz	773	7 459	5 901	4 630	902	8 977	8 820	236	330	15 109	9 125	1 098
Echternach	1 211	6 776	6 095	113	883	9 842	9 617	46	201	19 196	1 287	335
Grevenmacher	1 823	7 527	8 973	488	1 151	10 405	10 858	96	229	16 353	5 693	724
Remich	1 434	4 851	7 237	69	883	6 195	9 047	34	142	7 651	5 233	509
Les 118 communes												
La capitale:												
Luxembourg	1 125	2 062	1 898	177	280	1 614	1 907	427	135	607	1 237	52
Les 11 communes du canton de Capellen:												
Bascharage	263	733	900	134	118	895	1 153	13	21	918	18	9
Clemency	194	615	583	4	110	835	840	32	9	1 560	8	2
Dippach	216	855	822	229	138	1 296	1 146	3	50	2 468	723	31
Garnich	329	928	1 086	110	188	1 447	1 270	1	68	3 424	440	19
Hobscheid	102	637	875	29	70	544	864	22	43	1 107	-	-
Kehlen	320	1 087	1 513	-	214	1 903	2 312	12	45	2 904	840	87
Koerich	191	802	935	5	129	1 151	1 147	8	23	1 760	35	12
Kopstal	39	190	163	-	9	85	189	27	-	32	-	80
Mamer	316	1 138	1 306	1	214	1 576	1 359	27	5	2 195	519	-
Septfontaines	123	459	587	5	80	628	989	12	20	1 948	-	-
Steinfort	173	564	789	214	84	665	619	47	1	1 017	10	-
Les 14 communes du canton d'Esch-sur-Alzette:												
Bettembourg	259	706	893	222	107	1 165	771	10	106	923	-	148
Differdange	309	609	1 138	198	77	456	756	217	16	313	-	10
Dudelange	319	704	1 320	20	86	762	749	29	48	500	-	-
Esch-sur-Alzette	371	397	491	85	20	74	146	4	-	-	-	76
Frisange	268	896	1 043	8	149	1 343	1 105	2	23	1 869	1 442	38
Kayl	214	449	1 089	24	61	527	551	25	11	974	83	15
Leudelange	136	487	469	-	84	684	688	-	9	941	-	9
Mondercange	328	880	861	9	174	1 348	1 071	21	76	1 508	604	73
Pétange	181	491	824	100	65	430	471	292	52	342	224	-
Reckange-Mess	361	954	882	94	183	1 268	1 129	-	17	1 507	93	5
Roeser	261	916	1 219	7	172	1 420	1 344	5	7	1 694	251	4
Rumelange	180	135	454	11	4	60	123	-	-	-	-	-
Sanem	299	934	926	291	146	1 082	937	41	27	874	35	-
Schifflange	110	294	493	43	30	166	244	79	3	-	-	95
Les 10 communes du canton de Luxembourg-Campagne:												
Bertrange	174	706	537	169	115	955	591	40	111	1 183	-	16
Contern	238	782	1 059	1	156	1 069	1 153	1	18	2 071	410	34
Hesperange	234	987	1 592	3	162	1 210	1 103	9	73	1 477	258	30
Niederanven	221	904	1 256	6	130	1 081	1 118	33	9	413	-	-
Sandweiler	65	372	464	-	40	311	459	-	8	93	-	-
Schuttrange	199	675	833	38	125	1 137	1 157	5	21	1 199	-	12
Steinsel	100	377	498	5	70	334	550	28	20	1 038	771	-
Strassen	111	388	420	-	65	471	398	35	42	480	-	12
Walferdange	45	216	359	-	31	202	272	18	-	106	-	-
Weiler-la-Tour	158	537	770	26	109	848	831	2	21	1 156	24	25

C. 101 Effectif du cheptel (Suite)

Subdivision territoriale	1901				1951				2001			
	Chevaux	Bovins	Porcs	Moutons	Chevaux	Bovins	Porcs	Moutons	Chevaux	Bovins	Porcs	Moutons
Les 11 communes du canton de Mersch:												
Berg	112	354	323	225	39	420	247	10	6	264	7	6
Bissen	96	465	546	12	95	759	515	4	60	1 200	6	59
Boevange-Attert	192	764	792	2	122	1 243	1 305	-	7	2 433	76	-
Fischbach	102	445	402	171	84	857	503	1	38	1 731	217	18
Heffingen	96	554	653	-	100	891	1 176	8	5	1 149	2 214	17
Larochette	73	282	252	2	32	391	281	10	3	420	-	8
Lintgen	90	402	510	5	51	453	447	-	5	433	-	6
Lorentzweiler	147	571	612	145	91	734	593	33	10	1 142	-	97
Mersch	309	1 198	1 624	241	205	1 884	1 641	38	48	3 484	44	48
Nommern	201	722	663	11	112	1 268	784	-	3	3 612	4 700	58
Tuntange	107	511	669	7	92	730	938	20	13	770	2 696	142
Les 8 communes du canton de Clervaux:												
Clervaux	75	765	492	748	124	1 043	1 020	6	1	1 164	364	-
Consthum	41	462	326	-	78	693	857	3	11	1 025	2 834	10
Heinerscheid	78	1 545	781	362	222	2 109	1 775	103	25	4 291	1 277	238
Hosingen	80	1 280	759	445	155	1 585	1 567	7	60	2 574	4 567	373
Munshausen	57	815	586	609	129	1 022	874	2	26	1 058	-	70
Troisvierges	61	1 744	863	515	260	3 099	2 013	37	27	3 767	1 029	196
Weiswampach	45	1 657	724	169	216	2 396	1 569	13	34	3 601	1 069	193
Wintrange	277	5 177	2 466	1 253	790	7 353	6 144	55	141	18 811	4 462	647
Les 13 communes du canton de Diekirch:												
Bastendorf	107	863	638	1	131	1 115	1 203	-	2	2 396	2 487	241
Bettendorf	94	1 079	958	51	147	1 240	1 373	22	3	2 301	550	18
Bourscheid	90	1 252	1 100	126	171	1 315	1 672	-	20	2 081	2 995	71
Diekirch	113	366	542	51	51	389	231	8	14	803	-	-
Ermsdorf	152	877	598	290	155	1 350	1 197	10	74	2 198	2 298	-
Erpeldange	82	527	637	7	93	815	773	58	7	1 429	500	8
Ettelbruck	154	621	794	6	64	633	405	19	8	507	-	66
Feulen	123	695	793	10	124	1 208	1 159	-	22	2 641	1 809	-
Hoscheid	24	371	266	140	47	352	528	-	8	506	161	94
Medernach	101	576	564	168	78	956	1 326	11	2	1 724	-	116
Mertzig	74	481	406	9	69	648	645	-	3	1 223	11	-
Reisdorf	57	537	657	-	73	723	660	-	12	1 950	121	-
Schieren	72	371	517	300	37	340	301	-	4	14	-	85
Les 10 communes du canton de Redange:												
Beckerich	463	1 515	1 431	27	225	2 149	1 592	15	108	3 772	2 513	161
Eil	201	795	740	434	156	1 294	1 083	11	8	3 483	1 824	33
Grosbous	120	582	418	143	69	881	706	-	101	4 838	2 587	118
Préizerdaul	135	657	577	11	114	1 038	995	6	21	1 647	3	50
Rambrouch	381	3 033	1 671	206	358	3 237	3 244	135	-	1 971	126	-
Redange	412	1 398	1 108	408	233	2 324	1 925	4	84	5 519	1 061	32
Saeul	146	592	605	-	93	927	847	2	22	2 629	132	119
Useldange	263	952	866	359	152	1 562	1 198	15	-	2 588	1 134	513
Vichten	66	460	346	4	92	862	663	-	12	1 941	234	5
Wahl	115	807	494	584	128	1 222	1 125	1	-	1 930	1 846	102
Les 3 communes du canton de Vianden:												
Fouhren	113	639	483	146	96	945	812	4	22	1 718	339	524
Putscheid	70	937	664	454	128	1 092	1 135	109	1	1 399	884	374
Vianden	37	206	330	186	15	122	79	-	5	137	-	-

C. 101 Effectif du cheptel (Suite et fin)

Subdivision territoriale	1901				1951				2001			
	Chevaux	Bovins	Porcs	Moutons	Chevaux	Bovins	Porcs	Moutons	Chevaux	Bovins	Porcs	Moutons
Les 11 communes du canton de Wiltz:												
Boulaide	131	1 084	665	675	115	1 185	1 215	-	68	1 975	525	69
Esch-sur-Sûre	15	97	160	1	8	59	70	-	4	48	-	-
Eschweiler	60	600	510	548	82	800	627	-	10	1 442	1 440	2
Goesdorf	70	767	622	94	99	950	1 209	12	34	2 060	873	37
Heiderscheid	109	1 133	882	565	165	1 505	1 683	104	16	2 977	57	-
Kautenbach	18	317	328	128	37	333	341	-	89	2 661	5 003	34
Lac Haute-Sûre	119	1 477	858	858	148	1 725	1 572	3	12	387	40	-
Neunhausen	33	347	192	2	42	404	405	-	9	282	252	25
Wiltz	94	416	697	640	60	468	423	4	35	1 192	309	-
Wilwerwiltz	46	456	510	798	39	460	373	113	37	502	606	26
Winseler	78	765	477	321	107	1 088	902	-	16	1 583	20	905
Les 8 communes du canton d'Echternach:												
Beaufort	67	588	620	1	44	607	571	-	7	1 663	-	-
Bech	203	820	812	76	132	1 278	1 301	5	90	2 136	335	39
Berdorf	96	623	498	-	89	979	1 168	6	48	1 943	112	36
Consdorf	166	885	924	3	118	1 375	1 504	11	3	3 021	56	-
Echternach	130	559	447	12	36	403	234	19	-	494	-	93
Mompach	211	970	766	3	117	1 453	1 123	2	6	2 860	261	18
Rospport	167	1 438	1 233	15	198	2 095	1 566	-	7	5 069	9	15
Waldbillig	171	893	795	3	149	1 652	1 150	3	40	2 010	514	134
Les 8 communes du canton de Grevenmacher:												
Betzdorf	249	899	1 186	9	120	1 311	1 572	10	7	2 283	2 132	40
Biwer	241	919	946	100	142	1 260	1 278	23	9	2 536	402	-
Flaxweiler	237	1 015	1 284	3	186	1 704	1 605	-	53	4 278	2 309	36
Grevenmacher	108	360	576	72	38	259	302	30	-	135	-	67
Junglinster	486	1 988	2 066	286	325	3 403	3 298	20	106	3 626	150	455
Manternach	259	1 082	1 106	9	162	1 699	1 567	-	20	3 070	700	-
Mertert	102	405	674	7	39	284	367	13	26	351	-	53
Wormeldange	141	859	1 135	2	139	485	869	-	8	74	-	73
Les 10 communes du canton de Remich:												
Bous	97	455	630	-	107	728	1 181	1	17	1 298	254	226
Burmerange	198	454	665	7	106	864	1 139	2	1	1 109	1 546	18
Dalheim	286	849	1 160	-	188	1 286	1 799	-	2	1 936	1 432	107
Lenningen	147	607	876	-	96	815	1 030	-	37	601	1 684	30
Mondorf-les-Bains	168	551	910	13	92	714	932	7	2	915	15	-
Remerschen	139	370	881	7	69	310	748	5	3	14	-	8
Remich	55	143	347	42	9	63	208	13	2	64	-	-
Stadtbredimus	78	419	447	-	67	396	477	-	-	343	302	-
Waldbredimus	151	448	667	-	97	718	850	-	75	1 371	-	120
Wellenstein	115	555	654	-	52	301	683	6	3	-	-	-

C. 102 Exploitations agricoles et viticoles en 2001

Subdivision territoriale	Nombre d'exploitations	Subdivision territoriale	Nombre d'exploitations	Subdivision territoriale	Nombre d'exploitations
Le Grand-Duché		Les 10 communes du canton de Luxembourg-Campagne:		Les 10 communes du canton de Redange:	
Grand-Duché	2 638	Bertrange	10	Beckerich	45
		Contern	19	Eil	26
		Hesperange	25	Grosbous	15
		Niederanven	8	Préizerdaul	18
		Sandweiler	3	Rambrouch	54
Les 12 cantons		Schuttrange	15	Redange	45
Capellen	173	Steinsel	9	Saeul	22
Esch-sur-Alzette	169	Strassen	7	Useldange	25
Luxembourg (Ville et campagne)	141	Walferdange	2	Vichten	20
Mersch	178	Weiler-la-Tour	16	Wahl	22
Clervaux	375				
Diekirch	221	Les 11 communes du canton de Mersch:		Les 11 communes du canton de Wiltz:	
Redange	292	Berg	4	Boulaide	30
Vianden	50	Bissen	21	Esch-sur-Sûre	3
Wiltz	205	Boevange-Attert	26	Eschweiler	14
Echternach	168	Fischbach	17	Goesdorf	22
Grevenmacher	308	Heffingen	14	Heiderscheid	52
Remich	358	Larochette	3	Kautenbach	7
		Lintgen	5	Lac Haute-Sûre	29
		Lorentzweiler	14	Neunhausen	10
		Mersch	32	Wiltz	12
		Nommern	26	Wilwerwiltz	10
		Tuntange	16	Winseler	18
Les 118 communes					
La capitale:		Les 8 communes du canton de Clervaux:		Les 8 communes du canton d'Echternach:	
Luxembourg	29	Clervaux	13	Beaufort	7
		Consthum	10	Bech	23
Les 11 communes du canton de Capellen:		Heinerscheid	46	Berdorf	18
Bascharage	9	Hosingen	39	Consdorf	27
Clemency	14	Munshausen	19	Echternach	7
Dippach	21	Troisvierges	45	Mompach	25
Garnich	28	Weiswampach	42	Rospport	40
Hobscheid	10	Wintrange	161	Waldbillig	21
Kehlen	32				
Koerich	20	Les 13 communes du canton de Diekirch:		Les 8 communes du canton de Grevenmacher:	
Kopstal	4	Bastendorf	31	Betzdorf	23
Mamer	16	Bettendorf	24	Biwer	15
Septfontaines	11	Bourscheid	33	Flaxweiler	47
Steinfort	8	Diekirch	8	Grevenmacher	28
		Ermsdorf	22	Junglinster	50
Les 14 communes du canton d'Esch-sur-Alzette:		Erpeldange	15	Manternach	24
Bettembourg	17	Ettelbruck	10	Mertert	21
Differdange	5	Feulen	19	Wormeldange	100
Dudelange	13	Hoscheid	13		
Esch-sur-Alzette	2	Medernach	16	Les 10 communes du canton de Remich:	
Frisange	24	Mertzig	9	Bous	39
Kayl	7	Reisdorf	17	Burmerange	16
Leudelange	7	Schieren	4	Dalheim	25
Mondercange	20			Lenningen	15
Pétange	7	Les 3 communes du canton de Vianden:		Mondorf-les-Bains	13
Reckange-Mess	27	Fouhren	20	Remerschen	73
Roeser	20	Putscheid	28	Remich	31
Rumelange	-	Vianden	3	Stadtbredimus	49
Sanem	13			Waldbredimus	11
Schifflange	7			Wellenstein	86

C. 200 Superficie forestière en 1985

Subdivision territoriale	Surface forestière totale en ha	Brousse en ha	Taux de boisement en %
Le Grand-Duché			
Grand-Duché	87 620.2	642.7	33.9
Les 12 cantons			
Capellen	5 689.0	24.8	28.6
Esch-sur-Alzette	4 589.5	136.3	18.9
Luxembourg (Ville et campagne)	8 018.2	0.4	60.6
Mersch	9 343.9	35.7	41.7
Clervaux	10 979.6	93.3	33.1
Diekirch	9 155.1	77.2	38.2
Redange	8 672.4	15.1	32.4
Vianden	2 225.3	59.5	41.1
Wiltz	13 503.0	147.8	51.0
Echternach	6 764.3	19.7	36.5
Grevenmacher	5 884.0	18.9	27.8
Remich	2 796.0	13.9	21.9
Les 118 communes			
La capitale:			
Luxembourg	1 256.0	0.0	24.4
Les 11 communes du canton de Capellen:			
Bascharage	360.3	6.6	18.8
Clemency	384.6	0.7	26.5
Dippach	330.4	0.0	19.0
Garnich	252.9	0.2	12.1
Hobscheid	992.2	6.5	56.5
Kehlen	699.8	4.2	24.8
Koerich	652.6	0.3	34.6
Kopstal	456.4	0.0	57.8
Mamer	637.9	1.6	23.2
Septfontaines	688.7	0.7	46.0
Steinfort	233.1	3.8	19.2
Les 14 communes du canton d'Esch-sur-Alzette:			
Bettembourg	423.6	2.0	19.7
Differdange	593.3	23.3	26.7
Dudelange	511.4	15.6	23.9
Esch-sur-Alzette	347.4	7.0	24.2
Frisange	141.2	0.0	7.7
Kayl	327.8	17.6	22.1
Leudelage	394.1	0.0	29.0
Mondercange	224.1	0.0	10.5
Pétange	226.6	42.6	19.0
Reckange-Mess	347.6	0.0	17.0
Roeser	554.0	0.4	23.3
Rumelange	281.0	13.4	41.1
Sanem	133.1	1.6	5.4
Schifflange	84.4	12.8	11.0
Les 10 communes du canton de Luxembourg-Campagne:			
Bertrange	338.6	0.4	19.5
Contern	451.4	0.0	22.0
Hesperange	692.4	0.0	25.4
Niederanven	2 248.6	0.0	54.4
Sandweiler	204.6	0.0	26.5
Schuttrange	356.2	0.0	22.1
Steinsel	1 351.5	0.0	62.0
Strassen	435.8	0.0	40.7
Walferdange	258.5	0.0	36.6
Weiler-la-Tour	424.7	0.0	24.9

Source: Administration des eaux et forêts - Service de l'aménagement des bois et de l'économie forestière

C. 200 Superficie forestière en 1985 (Suite)

Subdivision territoriale	Surface forestière totale en ha	Brousse en ha	Taux de boisement en %
Les 11 communes du canton de Mersch:			
Berg	558.3	0.5	45.4
Bissen	905.1	19.0	43.6
Boevange-Attert	505.2	0.2	26.8
Fischbach	1 020.2	0.0	52.0
Heffingen	229.7	2.2	17.2
Larochette	950.5	5.1	61.7
Lintgen	784.7	0.3	51.5
Lorentzweiler	706.9	0.8	40.5
Mersch	2 161.3	2.0	43.5
Nommern	662.5	5.7	29.5
Tuntange	859.5	0.0	45.9
Les 8 communes du canton de Clervaux:			
Clervaux	1 127.9	3.6	44.3
Consthum	692.8	0.5	46.3
Heinerscheid	1 125.7	3.3	33.1
Hosingen	2 132.7	18.5	47.1
Munshausen	1 250.4	21.9	48.9
Troisvierges	779.7	5.7	20.6
Weiswampach	1 014.8	5.2	28.8
Wintrange	2 855.5	34.7	25.2
Les 13 communes du canton de Diekirch:			
Bastendorf	1 015.7	4.9	41.6
Bettendorf	770.8	6.0	33.2
Bourscheid	1 766.7	26.0	47.9
Diekirch	348.9	11.0	28.1
Ermsdorf	685.1	8.6	28.4
Erpeldange	781.4	2.1	43.5
Ettelbruck	461.0	3.6	30.4
Feulen	944.8	2.1	41.5
Hoscheid	443.9	9.5	42.6
Medernach	549.1	0.0	35.1
Mertzig	361.0	0.4	32.5
Reisdorf	531.5	0.3	35.8
Schieren	495.3	2.8	47.6
Les 10 communes du canton de Redange:			
Beckerich	716.0	0.0	25.2
Eil	692.6	0.4	32.1
Grosbous	933.7	0.3	46.4
Préizerdaul	506.8	1.6	32.5
Rambrouch	3 415.3	4.3	43.2
Redange	618.7	6.2	19.4
Saeul	516.3	0.2	34.7
Useldange	301.9	1.2	12.6
Vichten	315.7	0.9	25.8
Wahl	655.4	0.0	33.2
Les 3 communes du canton de Vianden:			
Fouhren	534.3	2.7	30.9
Putscheid	1 160.8	38.8	42.8
Vianden	530.2	18.0	54.8

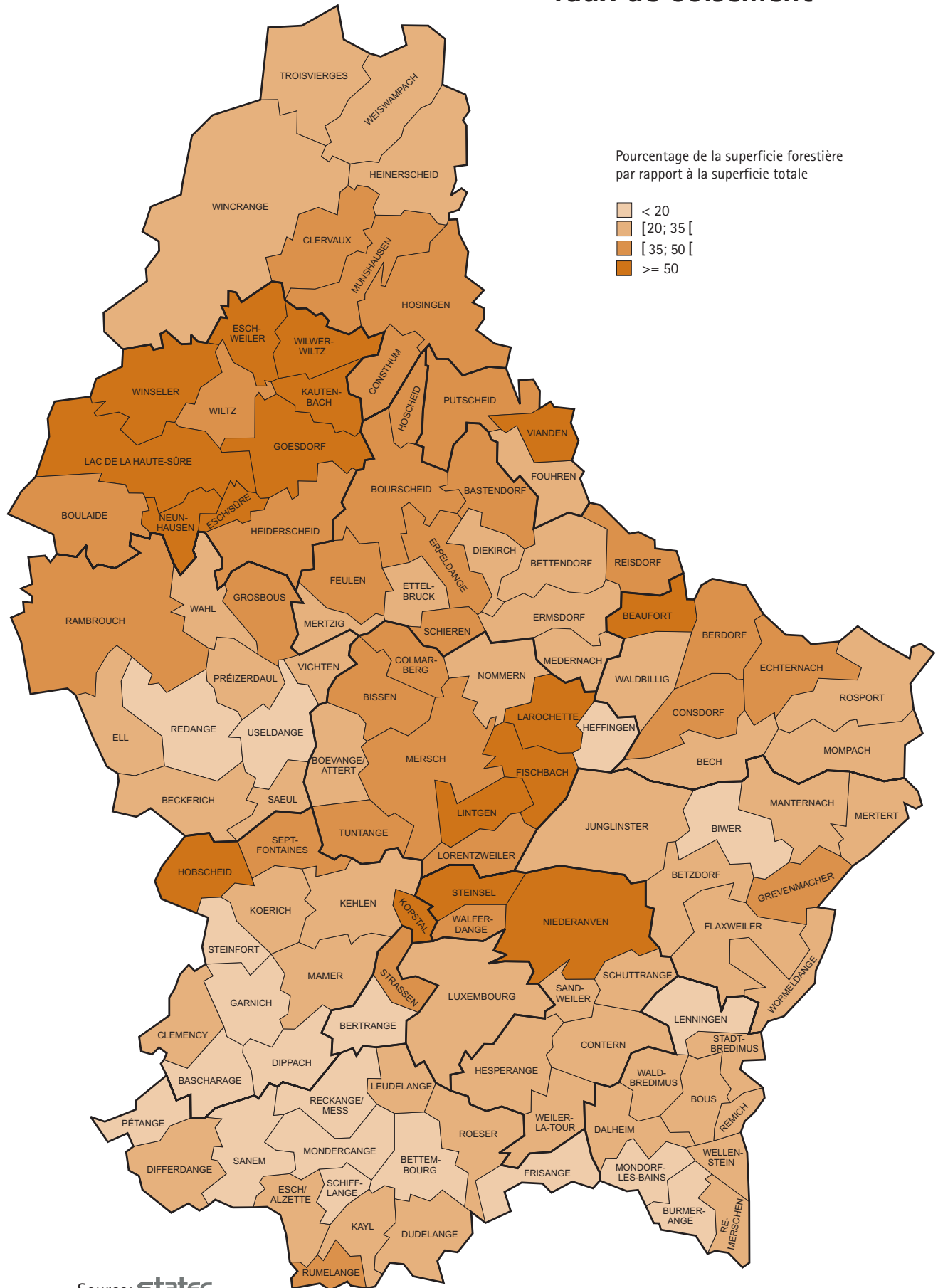
Source: Administration des eaux et forêts - Service de l'aménagement des bois et de l'économie forestière

C. 200 Superficie forestière en 1985 (Suite et fin)

Subdivision territoriale	Surface forestière totale en ha	Brousse en ha	Taux de boisement en %
Les 11 communes du canton de Wiltz:			
Boulaide	1 521.0	16.4	47.3
Esch-sur-Sûre	370.0	8.0	54.7
Eschweiler	993.7	11.9	50.0
Goesdorf	1 552.6	1.3	52.8
Heiderscheid	1 367.2	1.4	41.9
Kautenbach	896.2	13.8	64.8
Lac Haute-Sûre	2 453.7	6.2	50.6
Neunhausen	600.2	18.8	50.6
Wiltz	938.3	8.3	48.4
Wilwerwiltz	1 182.1	60.1	59.9
Winseler	1 627.8	1.6	53.5
Les 8 communes du canton d'Echternach:			
Beaufort	740.9	0.0	53.9
Bech	788.4	0.0	33.8
Berdorf	974.6	0.0	44.4
Consdorf	1 065.9	1.2	41.4
Echternach	970.2	1.6	47.3
Mompach	876.5	13.6	31.8
Rosport	738.3	3.3	25.0
Waldbillig	609.5	0.0	26.2
Les 8 communes du canton de Grevenmacher:			
Betzdorf	881.6	1.6	33.8
Biwer	454.9	3.7	19.7
Flaxweiler	1 000.8	0.0	33.2
Grevenmacher	701.0	2.7	42.5
Junglinster	1 240.4	4.5	22.4
Manternach	727.9	2.6	26.3
Mertert	447.3	3.7	29.3
Wormeldange	430.3	0.0	24.9
Les 10 communes du canton de Remich:			
Bous	349.8	0.0	22.7
Burmerange	139.2	1.4	10.4
Dalheim	508.3	0.0	26.8
Lenningen	387.4	0.0	19.0
Mondorf-les-Bains	185.7	2.6	13.6
Remerschen	278.8	9.0	26.2
Remich	116.8	0.0	22.1
Stadtbredimus	351.1	0.0	34.5
Waldbredimus	300.9	0.0	23.9
Wellenstein	178.0	0.9	24.0

Source: Administration des eaux et forêts - Service de l'aménagement des bois et de l'économie forestière

Taux de boisement



D. Activités économiques

Nomenclature

La nomenclature utilisée est la « Nomenclature générale des activités économiques dans les communautés européennes » (NACE Rév.1). Les chiffres indiqués dans les intitulés des tableaux correspondent aux classes de la NACE Rév.1.

Les entreprises sont classées dans les branches d'activité principale. Celle-ci est déterminée en principe suivant la valeur ajoutée ou, à défaut, selon tout critère s'en approchant le plus.

Unités d'activité économique

Est considérée comme entreprise toute unité légale (personne physique ou morale) assujettie à la T.V.A.. Au sens des règlements communautaires on entend par entreprise "une unité organisationnelle de production de biens ou de services jouissant d'une certaine autonomie de décision, notamment pour l'affectation de ses ressources courantes. Une entreprise exerce une ou plusieurs activités dans un ou plusieurs lieux." Cette définition est complétée par l'adjonction d'une relation entre entreprise et unité légale: l'entreprise correspond soit à une unité légale, soit à une combinaison (la plus petite) d'unités légales. Dans l'état actuel, le répertoire des entreprises du Statec ne réunit pas encore toutes les informations permettant de construire le concept d'entreprise.

Dans le tableau D. 100, l'entreprise est assimilée à l'unité légale. Cette assimilation est valable dans l'écrasante majorité des cas au Luxembourg, où une seule unité légale est le support juridique unique de l'entreprise. L'assimilation n'est cependant valable dans le cas d'entreprises complexes (une unité légale est associée pour exercer une activité d'entreprise avec d'autres unités légales qu'elle contrôle généralement par une propriété majoritaire).

Afin d'éviter au lecteur des erreurs d'interprétation, il y a lieu de préciser que les chiffres portent sur les entreprises domiciliées dans les communes respectives. Il ne faut donc pas confondre avec les points de vente ou autres unités locales.

Les unités non résidentes, exerçant une activité au Grand-Duché et disposant d'employés affiliés à la Sécurité sociale luxembourgeoise, sont assimilées aux unités résidentes.

• Chiffre d'affaires

Lorsque l'entreprise comprend plusieurs succursales, leurs chiffres d'affaires sont comptabilisés dans la commune de domiciliation. En d'autres termes, les données ne reflètent pas les chiffres d'affaires réalisés effectivement dans les communes, mais celui de l'ensemble des unités locales constituant l'entreprise, même si certaines se situent dans d'autres communes.

On entend par le chiffre d'affaires les montants facturés par l'entreprise pendant l'année de référence, correspondant à des ventes sur le marché et à des services fournis à des tiers. Le chiffre d'affaires comprend tous les impôts et toutes les taxes qui grèvent les produits ou services au départ de l'entreprise, à l'exception toutefois de la T.V.A. facturée par l'entreprise à son client.

Unités locales

Pour alimenter en statistiques les modèles construits et utilisés dans le cadre IVL (Integratives Verkehrs-und Landesentwicklungskonzept) le Statec a été sollicité pour fournir une image aussi précise que possible de l'emploi par localité. A partir de ce niveau de détail on obtient évidemment une bonne image de l'emploi par commune. En général les données de base de l'emploi salarié dont dispose le Statec proviennent de la Sécurité sociale, qui gère l'adresse de l'employeur, et celle-ci correspond dans la majorité des cas à l'adresse du siège social, qui à son tour correspond au lieu où s'exerce l'activité économique. En général on a donc l'égalité :

1 unité légale = 1 entreprise = 1 unité locale.

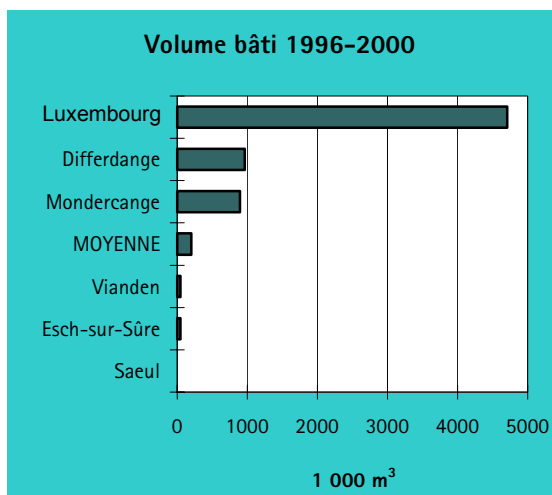
Il y a toutefois des exceptions à cette règle qui ont une incidence très grande sur l'emploi d'un point de vue géographique. Quelques exemples pour illustrer nos propos : Le siège social d'ARBED est à Luxembourg (adresse utilisée dans les fichiers administratifs), mais les lieux d'exploitation sont réparties sur plusieurs sites comme Belval, Differdange, Schifflange, Dudelange, Luxembourg et Rodange. Il convient donc de répartir l'emploi salarié sur les différents lieux d'exploitation. Autre exemple : l'Administration du personnel de l'Etat déclare l'emploi pour quelque 19 000 salariés. Il serait faux d'attribuer l'ensemble des fonctionnaires, employés et ouvriers de l'Etat à la seule ville de Luxembourg ! Bien entendu beaucoup parmi eux travaillent dans la capitale, mais il n'est pas moins vrai que beaucoup d'autres sont répartis à travers le pays : dans l'enseignement secondaire, la police, administration fiscale, l'administration des ponts et chaussées etc. Pour mesurer l'emploi à l'échelle locale il convient donc de répertorier les unités locales des entreprises. L'information y relative ne figure malheureusement pas dans les fichiers administratifs. Pour cela il serait nécessaire que les employeurs déclarent aussi le lieu de travail des salariés.

Pour remédier aux carences des fichiers administratifs, nous avons utilisé les résultats d'un recensement auprès des entreprises réalisé fin 2001, début 2002, les pays jaunes de l'annuaire téléphonique, pour ne citer que les sources les plus importantes et nous nous sommes attachés à identifier les entreprises à unités locales, c'est-à-dire, exerçant leur activité économique sur des lieux géographiquement distincts. Nous avons ensuite contacté ces entreprises qui ont bien voulu nous communiquer leur effectif ventilé par unité géographique. Nous avons ainsi pu ventiler l'emploi salarié par localité et enrichir le répertoire des entreprises de ces données. Faute de données appropriées nous avons dû faire abstraction du personnel occupé dans les ménages (des femmes de ménage en grande partie). Par contre nous avons tenu compte des organisations internationales qui occupent quelque 7 700 fonctionnaires internationaux et dont les lieux de travail sont concentrés à quelques endroits, comme par exemple au Kirchberg.

Aux unités qui occupent des salariés, nous avons ajouté les entreprises n'occupant pas de salariés, mais ayant été actives sur le fichier signalétique de la TVA en juin 2002. De cette manière on s'approche du nombre réel d'entreprises par unité territoriale. Cependant la couverture n'est pas complète. Pour compléter le tableau nous aurions dû ajouter les entreprises actives non assujetties à la TVA et sans salariés (p.ex. certains médecins), mais pour l'instant nous n'avons pas d'informations qui sont ces entreprises et si elles sont actives ou non. Remarquons aussi que nous n'avons pas tenu compte des sociétés holdings. La couverture de l'agriculture n'est que partielle aussi.

Les unités statistiques différentes (unité d'activité économique contre unité d'activité locale) tout comme la couverture différente des champs d'activité économique, expliquent les différences de ces statistiques par rapport aux données du tableau D. 100 publié dans le présent chapitre.

En tête et en queue:



Pour en savoir plus:

- Statec – Répertoire des entreprises : Répertoire systématique et alphabétique, publié annuellement.
 - Statec - Bulletin du Statec : Tourisme, statistiques d'hébergement, arrivées, nuitées, taux d'occupation en ...
 - Statec - Bulletin du Statec : Bâtiments achevés, autorisations de bâtir en ...
 - Statec - Indicateur rapide, série G : Autorisation de bâtir : bâtiments, logements et volume bâti, publication mensuelle
-

D. 100 Nombre d'unités d'activité économique et chiffres d'affaires en 2000

Subdivision territoriale	Industrie et construction		Commerce, réparations automobile et d'articles domestiques		Hôtels et restaurants, transports, postes et télécommunications, autres services	
	14-45		50-52		55,60-64,70-74,90-94	
	Unités d'activité économique	Chiffre d'affaires (en millier EUR)	Unités d'activité économique	Chiffre d'affaires (en millier EUR)	Unités d'activité économique	Chiffre d'affaires (en millier EUR)
Le Grand-Duché						
Grand-Duché	3 009	...	7 796	...	13 841	...
Les 12 cantons						
Capellen	240	...	484	...	906	522 105
Esch-sur-Alzette	756	4 350 236	1 647	2 158 223	2 333	820 887
Luxembourg	940	...	3 413	...	7 248	8 800 851
Mersch	132	...	253	...	398	...
Clervaux	140	...	395	...	457	...
Diekirch	149	...	314	...	531	...
Redange	90	...	228	...	288	...
Vianden	17	...	37	...	85	20 007
Wiltz	102	...	244	...	353	...
Echternach	110	...	193	...	334	70 258
Grevenmacher	206	...	344	660 917	523	...
Remich	127	...	244	...	385	...
Les 118 communes						
La capitale:						
Luxembourg	619	2 155 164	2 573	9 690 547	5 779	7 023 854
Les 11 communes du canton de Capellen:						
Bascharage	39	...	57	64 331	121	257 299
Clemency	8	1 943	13	2 063	21	3 533
Dippach	10	11 508	31	15 636	50	9 156
Garnich	7	2 780	10	1 820	24	3 112
Hobscheid	9	3 812	30	12 210	55	8 482
Kehlen	31	54 245	37	102 304	102	62 590
Koerich	19	44 734	70	542 117	102	84 780
Kopstal	16	24 980	35	28 606	93	15 137
Mamer	52	265 142	127	293 659	218	51 376
Septfontaines	5	2 215	1	...	16	1 813
Steinfort	44	116 312	73	67 252	104	24 829
Les 14 communes du canton d'Esch-sur-Alzette:						
Bettembourg	53	130 568	105	238 166	150	160 531
Differdange	52	700 576	147	127 127	226	46 510
Dudelange	99	1 104 787	183	137 466	237	48 579
Esch-sur-Alzette	169	1 060 989	432	525 319	650	219 574
Frisange	16	11 798	41	44 622	57	24 531
Kayl	23	16 992	66	53 644	71	6 932
Leudelange	17	70 789	43	205 858	47	78 657
Mondercange	68	196 227	111	226 445	123	33 451
Pétange	86	654 723	192	239 922	241	75 326
Reckange-Mess	23	21 656	25	31 708	40	14 463
Roeser	52	62 109	90	72 665	137	33 122
Rumelange	9	73 549	34	20 584	70	13 560
Sanem	55	170 748	112	151 998	174	43 472
Schifflange	34	74 725	66	82 699	110	22 178
Les 10 communes du canton de Luxembourg-Campagne:						
Bertrange	38	53 547	174	1 716 415	260	329 774
Contern	35	...	32	39 902	78	93 298
Hesperange	83	98 103	185	544 922	258	222 434
Niederanven	24	22 973	84	506 351	178	137 077
Sandweiler	22	156 112	36	81 230	89	491 952
Schuttrange	22	18 381	43	62 421	89	117 940
Steinsel	23	104 953	31	95 518	94	33 159
Strassen	40	...	168	683 580	244	284 389
Walferdange	26	35 663	76	90 118	158	64 575
Weiler-la-Tour	8	2 371	11	...	21	2 399

... : donnée confidentielle

D. 100 Nombre d'unités d'activité économique et chiffres d'affaires en 2000 (Suite)

Subdivision territoriale	Industrie et construction 14-45		Commerce, réparations automobile et d'articles domestiques 50-52		Hôtels et restaurants, transports, postes et télécommunications, autres services 55,60-64,70-74,90-94	
	Unités d'activité économique	Chiffre d'affaires (en millier EUR)	Unités d'activité économique	Chiffre d'affaires (en millier EUR)	Unités d'activité économique	Chiffre d'affaires (en millier EUR)
Les 11 communes du canton de Mersch:						
Berg	12	...	12	...	29	...
Bissen	15	...	21	27 997	21	1 416
Boevange-Attert	8	...	15	7 471	23	1 717
Fischbach	-	-	14	24 573	12	2 330
Heffingen	6	5 154	2	...	18	1 717
Larochette	7	2 789	22	11 335	28	4 042
Lintgen	16	...	20	19 232	38	8 521
Lorentzweiler	10	7 492	16	9 866	39	5 032
Mersch	46	70 815	115	135 967	152	50 284
Nommern	7	791	6	...	20	1 960
Tuntange	5	...	10	2 666	18	1 833
Les 8 communes du canton de Clervaux:						
Clervaux	9	127 964	63	36 912	71	13 180
Consthum	-	-	4	...	8	...
Heinerscheid	14	20 202	20	23 627	27	7 451
Hosingen	10	...	31	28 244	43	4 510
Munshausen	11	...	25	26 260	31	5 647
Troisvierges	42	49 316	92	207 462	84	30 116
Weiswampach	25	32 439	87	112 161	112	46 577
Wintrange	29	...	73	37 788	81	15 495
Les 13 communes du canton de Diekirch:						
Bastendorf	3	...	1	...	7	492
Bettendorf	9	6 184	11	5 390	31	3 766
Bourscheid	8	1 258	7	2 107	34	8 329
Diekirch	35	162 346	116	152 081	202	74 184
Ermsdorf	1	...	5	2 632	20	2 580
Erpeldange	13	...	27	85 338	27	15 646
Ettelbruck	35	56 559	109	110 443	126	18 904
Feulen	6	2 820	9	...	15	1 618
Hoscheid	4	...	1	...	8	...
Medernach	10	10 410	7	...	13	1 292
Mertzig	11	21 891	8	15 653	13	...
Reisdorf	-	-	4	...	17	3 997
Schieren	14	21 673	9	7 177	18	2 232
Les 10 communes du canton de Redange:						
Beckerich	10	...	20	65 803	32	2 094
Eil	1	...	5	...	15	...
Grosbous	3	...	6	...	7	...
Préizerdaul	3	...	6	...	22	4 447
Rambrouch	43	32 009	102	232 251	119	35 724
Redange	17	10 271	53	54 920	39	3 318
Saeul	1	...	5	4 415	10	2 334
Useldange	6	13 235	16	8 438	21	1 246
Vichten	2	...	2	...	8	607
Wahl	4	...	13	31 500	15	2 965
Les 3 communes du canton de Vianden:						
Fouhren	3	...	6	1 807	8	938
Putscheid	-	-	6	...	19	948
Vianden	14	10 669	25	13 469	58	18 122

... : donnée confidentielle

D. 100 Nombre d'unités d'activité économique et chiffres d'affaires en 2000 (Suite et fin)

Subdivision territoriale	Industrie et construction 14-45		Commerce, réparations automobile et d'articles domestiques 50-52		Hôtels et restaurants, transports, postes et télécommunications, autres services 55,60-64,70-74,90-94	
	Unités d'activité économique	Chiffre d'affaires (en millier EUR)	Unités d'activité économique	Chiffre d'affaires (en millier EUR)	Unités d'activité économique	Chiffre d'affaires (en millier EUR)
Les 11 communes du canton de Wiltz:						
Boulaide	1	...	5	1 070	16	982
Esch-sur-Sûre	3	...	7	1 822	17	2 683
Eschweiler	3	...	6	580	6	...
Goesdorf	10	3 367	8	16 318	17	966
Heiderscheid	9	1 849	12	2 663	22	4 537
Kautenbach	-	-	4	...	10	1 138
Lac Haute-Sûre	11	3 164	17	...	39	3 710
Neunhausen	2	...	1	...	4	...
Wiltz	47	...	149	76 568	166	22 569
Wilwerwiltz	5	586	7	2 854	14	932
Winseler	11	5 090	28	...	42	4 860
Les 8 communes du canton d'Echternach:						
Beaufort	9	4 875	13	6 770	40	4 982
Bech	5	...	2	...	19	2 419
Berdorf	3	...	7	16 107	31	6 472
Consdorf	12	4 339	15	7 822	27	3 173
Echternach	51	89 606	123	571 516	147	40 792
Mompach	12	3 416	9	...	22	5 525
Rosport	11	8 140	16	23 267	24	2 174
Waldbillig	7	...	8	7 370	24	4 721
Les 8 communes du canton de Grevenmacher:						
Betzdorf	14	...	26	29 603	36	...
Biwer	11	41 382	8	1 300	26	22 573
Flaxweiler	6	3 453	9	2 363	16	2 985
Grevenmacher	54	118 418	95	244 184	136	96 776
Junglinster	42	75 244	70	85 219	117	28 323
Manternach	15	6 164	11	2 221	21	3 097
Mertert	50	36 274	97	249 323	123	56 058
Wormeldange	14	10 737	28	46 704	48	9 678
Les 10 communes du canton de Remich:						
Bous	9	2 745	8	2 361	19	938
Burmerange	7	1 441	6	...	7	...
Dalheim	7	2 467	16	5 146	30	7 890
Lenningen	2	...	8	1 121	22	...
Mondorf-les-Bains	24	13 337	54	43 756	99	49 060
Remerschen	12	3 625	30	82 792	32	17 746
Remich	39	19 924	86	113 415	95	30 059
Stadtbredimus	6	...	13	3 477	41	18 538
Waldbredimus	8	2 816	9	1 107	16	2 736
Wellenstein	13	...	14	...	24	...

... : donnée confidentielle

D. 101 Nombre d'unités locales et emploi salarié en juin 2002

Subdivision territoriale	Agriculture et sylviculture (couverture partielle) 01-05		Industrie et construction 14-45		Commerce, réparations automobile et d'articles domestiques 50-52		Autres services (couverture partielle) 55-92, 99		Total	
	Unités locales	Salariés	Unités locales	Salariés	Unités locales	Salariés	Unités locales	Salariés	Unités locales	Salariés
	Le Grand-Duché									
Grand-Duché	878	1 236	3 288	65 652	7 842	38 280	18 942	164 866	30 950	270 034
Les 12 cantons										
Capellen	61	...	267	...	502	2 443	1 141	6 469	1 971	14 814
Esch-sur-Alzette	100	...	817	20 583	1 635	...	2 976	18 697	5 528	47 504
Luxembourg	89	...	1 015	...	3 417	...	10 613	118 478	15 134	159 135
Mersch	59	...	148	...	267	...	496	3 594	970	9 062
Clervaux	67	...	162	...	378	...	563	1 981	1 170	6 186
Diekirch	74	135	172	3 233	335	1 782	715	4 922	1 296	10 072
Redange	79	37	95	855	231	840	370	1 208	775	2 940
Vianden	7	...	18	352	41	...	87	275	153	691
Wiltz	49	47	106	1 046	218	566	427	1 511	800	3 170
Echternach	62	...	116	...	202	...	403	1 387	783	3 837
Grevenmacher	128	86	231	2 619	364	1 439	672	3 382	1 395	7 526
Remich	103	...	141	...	252	...	479	2 965	975	5 100
Les 118 communes										
La capitale:										
Luxembourg	38	228	665	12 748	2 552	11 489	8 664	97 692	11 919	122 157
Les 11 communes du canton de Capellen:										
Bascharage	-	-	50	1 867	59	488	154	1 840	263	4 195
Clemency	4	...	8	...	13	11	31	74	56	105
Dippach	5	10	12	154	35	83	67	145	119	392
Garnich	9	22	9	41	10	11	23	39	51	113
Hobscheid	6	7	10	48	21	39	62	244	99	338
Kehlen	6	1	32	539	40	200	115	888	193	1 628
Koerich	5	11	17	392	70	696	133	624	225	1 723
Kopstal	5	21	16	383	35	111	114	204	170	719
Mamer	9	19	62	1 478	138	526	290	1 819	499	3 842
Septfontaines	3	...	5	...	1	...	20	38	29	61
Steinfort	9	28	46	838	80	278	132	555	267	1 699
Les 14 communes du canton d'Esch-sur-Alzette:										
Bettembourg	7	15	52	1 392	104	551	179	2 490	342	4 448
Differdange	5	12	69	2 288	143	506	281	1 537	498	4 343
Dudelange	11	46	110	3 877	191	680	350	2 169	662	6 772
Esch-sur-Alzette	7	5	174	4 779	441	2 079	856	6 450	1 478	13 313
Frisange	6	3	23	136	43	87	78	353	150	579
Kayl	7	11	20	217	57	284	78	229	162	741
Leudelange	4	11	20	590	46	916	57	619	127	2 136
Mondercange	12	14	74	2 019	115	856	143	743	344	3 632
Pétange	4	4	85	1 859	191	718	325	1 769	605	4 350
Reckange-Mess	6	25	28	247	25	88	55	100	114	460
Roeser	12	13	55	588	86	335	158	616	311	1 552
Rumelange	1	...	11	566	36	...	81	434	129	1 071
Sanem	9	2	56	1 059	104	503	201	701	370	2 265
Schifflange	9	43	40	966	53	346	134	489	236	1 844
Les 10 communes du canton de Luxembourg-Campagne:										
Bertrange	9	23	55	1 115	188	2 566	355	2 987	607	6 691
Contern	6	3	35	1 849	36	141	92	620	169	2 613
Hesperange	8	10	79	1 304	193	1 799	304	1 975	584	5 088
Niederanven	6	14	27	340	84	482	268	5 779	385	6 615
Sandweiler	2	...	23	960	37	...	108	3 613	170	4 720
Schuttrange	4	2	28	260	42	217	126	1 434	200	1 913
Steinsel	9	49	23	1 153	31	193	122	403	185	1 798
Strassen	3	...	42	...	169	1 231	334	2 915	548	5 299
Walferdange	1	...	31	...	76	492	214	1 011	322	2 088
Weiler-la-Tour	3	...	7	...	9	5	26	49	45	153

... : donnée confidentielle

D. 101 Nombre d'unités locales et emploi salarié en juin 2002 (Suite)

Subdivision territoriale	Agriculture et sylviculture (couverture partielle) 01-05		Industrie et construction 14-45		Commerce, réparations automobile et d'articles domestiques 50-52		Autres services (couverture partielle) 55-92, 99		Total	
	Unités locales	Salariés	Unités locales	Salariés	Unités locales	Salariés	Unités locales	Salariés	Unités locales	Salariés
	Les 11 communes du canton de Mersch:									
Berg	3	...	10	1 721	12	...	39	2 293	64	4 033
Bissen	5	1	16	691	18	73	20	49	59	814
Boevange-Attert	6	13	9	55	14	24	24	29	53	121
Fischbach	8	...	1	...	14	77	13	28	36	111
Heffingen	2	...	6	76	1	...	19	35	28	138
Larochette	6	6	9	46	24	43	44	115	83	210
Lintgen	3	...	24	453	22	...	50	143	99	697
Lorentzweiler	9	15	11	79	18	97	37	80	75	271
Mersch	10	8	52	1 001	123	739	208	763	393	2 511
Nommern	6	3	7	8	7	25	21	31	41	67
Tuntange	1	...	3	...	14	21	21	28	39	89
Les 8 communes du canton de Clervaux:										
Clervaux	4	13	13	487	53	126	99	362	169	988
Consthum	1	...	-	-	5	...	8	40	14	44
Heinerscheid	8	4	18	250	17	41	29	200	72	495
Hosingen	8	5	10	248	25	98	47	93	90	444
Munshausen	2	...	11	...	24	81	44	89	81	241
Troisvierges	16	17	51	509	93	458	105	432	265	1 416
Weiswampach	12	12	29	458	88	374	132	562	261	1 406
Wincrange	16	8	30	849	73	92	99	204	218	1 153
Les 13 communes du canton de Diekirch:										
Bastendorf	11	33	6	...	1	...	9	29	27	70
Bettendorf	2	...	11	...	12	27	29	105	54	262
Bourscheid	6	4	9	27	6	4	36	86	57	121
Diekirch	6	3	43	1 132	133	755	276	1 595	458	3 485
Ermsdorf	7	13	-	-	4	12	19	31	30	56
Erpeldange	8	21	12	225	27	232	40	197	87	675
Ettelbruck	8	6	39	856	108	625	212	2 611	367	4 098
Feulen	10	34	6	51	7	21	18	43	41	149
Hoscheid	-	-	5	...	2	...	11	30	18	101
Medernach	2	...	10	237	7	...	15	36	34	288
Mertzig	3	...	12	240	11	...	12	71	38	346
Reisdorf	8	8	-	-	6	8	18	42	32	58
Schieren	3	...	19	262	11	...	20	46	53	363
Les 10 communes du canton de Redange:										
Beckerich	9	7	13	106	21	278	37	99	80	490
Eil	8	1	3	...	5	...	17	112	33	132
Grosbous	5	-	3	...	5	...	15	50	28	77
Préizerdaul	1	...	3	...	6	2	25	60	35	123
Rambrouch	20	13	43	338	104	215	130	414	297	980
Redange	16	10	16	116	57	279	66	278	155	683
Saeul	4	...	1	...	4	...	16	54	25	65
Useldange	7	1	7	139	15	17	33	65	62	222
Vichten	4	...	2	...	2	...	13	28	21	45
Wahl	5	4	4	56	12	15	18	48	39	123
Les 3 communes du canton de Vianden:										
Fouhren	4	-	4	30	5	4	10	22	23	56
Putscheid	2	...	-	-	7	...	17	25	26	35
Vianden	1	...	14	322	29	...	60	228	104	600

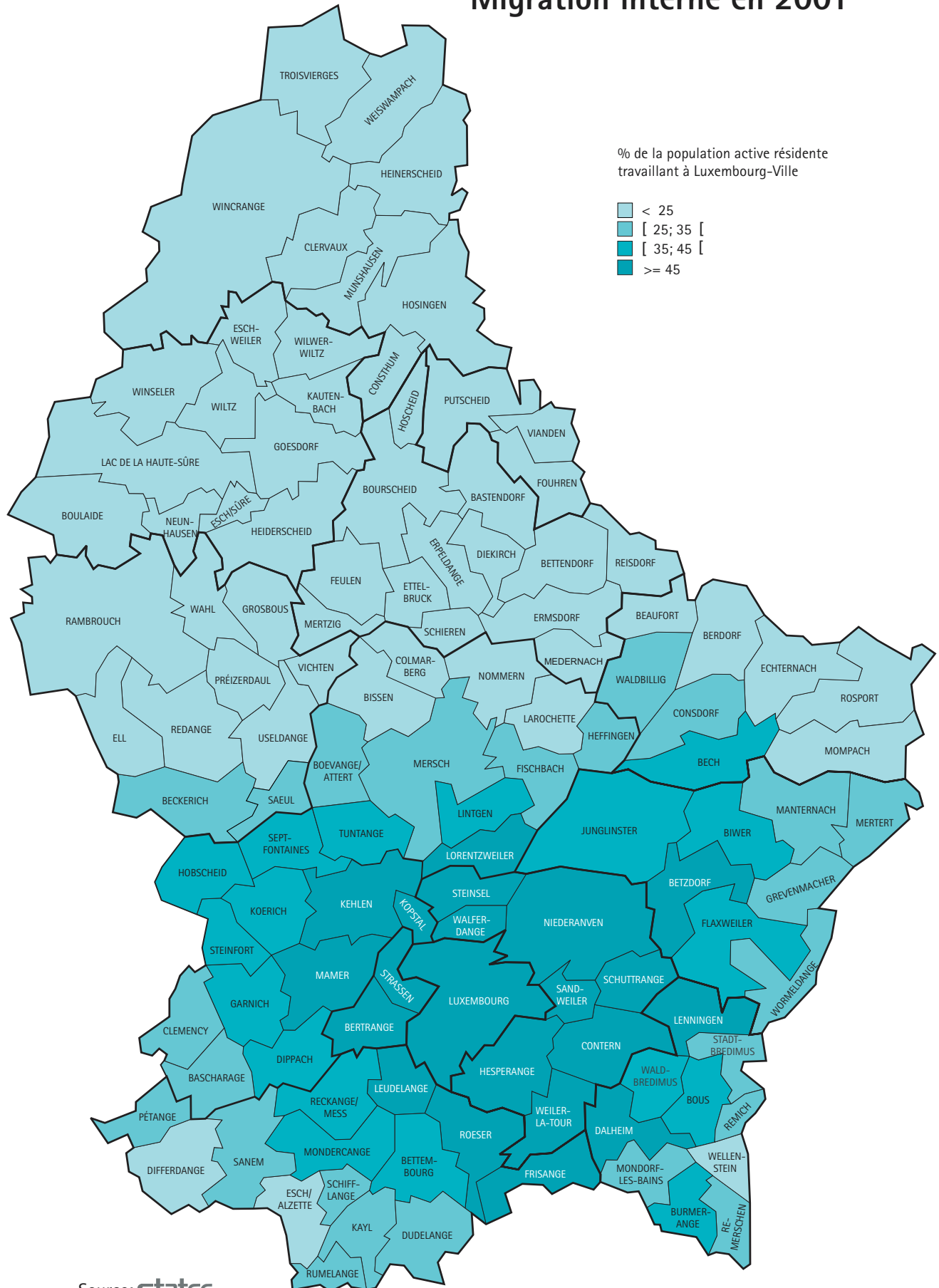
... : donnée confidentielle

D. 101 Nombre d'unités locales et emploi salarié en juin 2002 (Suite et fin)

Subdivision territoriale	Agriculture et sylviculture (couverture partielle) 01-05		Industrie et construction 14-45		Commerce, réparations automobile et d'articles domestiques 50-52		Autres services (couverture partielle) 55-92, 99		Total	
	Unités locales	Salariés	Unités locales	Salariés	Unités locales	Salariés	Unités locales	Salariés	Unités locales	Salariés
	Les 11 communes du canton de Wiltz:									
Boulaide	6	...	-	-	3	...	20	30	29	33
Esch-sur-Sûre	-	-	5	57	6	9	21	60	32	126
Eschweiler	2	...	3	...	7	7	8	6	20	114
Goesdorf	1	...	11	...	10	21	16	20	38	77
Heiderscheid	11	4	7	24	16	21	29	75	63	124
Kautenbach	2	...	-	-	4	...	13	30	19	32
Lac Haute-Sûre	6	3	9	48	16	32	43	80	74	163
Neunhausen	1	...	2	...	1	...	5	9	9	34
Wiltz	8	18	52	689	117	336	210	1 078	387	2 121
Wilwerwiltz	5	14	5	9	5	8	16	43	31	74
Winseler	7	5	12	64	33	123	46	80	98	272
Les 8 communes du canton d'Echternach:										
Beaufort	6	2	14	111	14	27	47	58	81	198
Bech	9	...	4	...	3	...	19	29	35	61
Berdorf	9	16	2	...	7	...	34	65	52	107
Echsdorf	8	1	11	40	18	32	28	36	65	109
Echternach	8	12	58	1 280	131	658	191	1 037	388	2 987
Mompach	7	1	10	23	6	7	26	68	49	99
Rosport	5	-	11	78	16	42	27	43	59	163
Waldbillig	10	7	6	43	7	12	31	51	54	113
Les 8 communes du canton de Grevenmacher:										
Betzdorf	7	3	13	220	35	43	46	467	101	733
Biwer	6	4	11	325	10	16	32	179	59	524
Flaxweiler	18	3	5	50	8	5	17	46	48	104
Grevenmacher	8	3	53	558	103	396	193	1 130	357	2 087
Junglinster	16	22	44	678	69	374	153	559	282	1 633
Manternach	10	6	16	85	14	15	24	35	64	141
Merttert	8	10	68	491	98	516	163	804	337	1 821
Wormeldange	55	35	21	212	27	74	44	162	147	483
Les 10 communes du canton de Remich:										
Bous	3	...	10	48	7	...	13	34	33	97
Burmerange	8	1	6	26	6	18	10	17	30	62
Dalheim	8	21	8	52	15	7	33	84	64	164
Lenningen	5	...	2	...	6	...	26	376	39	392
Mondorf-les-Bains	4	1	26	170	71	337	134	1 084	235	1 592
Remerschen	21	15	15	69	33	138	46	324	115	546
Remich	11	22	45	238	85	373	131	712	272	1 345
Stadbredimus	20	13	7	152	8	18	42	152	77	335
Waldbredimus	7	4	8	114	9	8	18	41	42	167
Wellenstein	16	7	14	102	12	150	26	141	68	400

... : donnée confidentielle

Migration interne en 2001



D. 200 Établissements d'hébergement en 2001 ¹

Subdivision territoriale	Hôtels, auberges et pensions	Campings	Subdivision territoriale	Hôtels, auberges et pensions	Campings
Le Grand-Duché			Les 10 communes du canton de Luxembourg-Campagne:		
Grand-Duché	314	108	Bertrange	1	-
			Contern	1	-
			Hesperange	2	1
			Niederanven	4	-
			Sandweiler	1	-
			Schuttrange	-	-
			Steinsel	-	-
			Strassen	4	-
			Walferdange	1	-
			Weiler-la-Tour	1	1
Les 12 cantons			Les 11 communes du canton de Mersch:		
Capellen	13	4	Berg	-	-
Esch-sur-Alzette	21	2	Bissen	-	-
Luxembourg (Ville et campagne)	77	3	Boevange-Attert	1	-
Mersch	7	6	Fischbach	-	-
Clervaux	21	13	Heffingen	-	-
Diekirch	30	18	Larochette	3	2
Redange	10	2	Lintgen	1	1
Vianden	18	8	Lorentzweiler	-	1
Wiltz	28	17	Mersch	2	1
Echternach	55	29	Nommern	-	1
Grevenmacher	15	4	Tuntange	-	-
Remich	19	2			
Les 118 communes			Les 8 communes du canton de Clervaux:		
La capitale:			Clervaux		
Luxembourg	62	1	Consthum	-	-
Les 11 communes du canton de Capellen:			Heinerscheid	1	2
Bascharage	2	-	Hosingen	3	5
Clemency	-	-	Munshausen	2	-
Dippach	1	-	Troisvierges	3	1
Garnich	-	-	Weiswampach	3	1
Hobscheid	2	-	Wincrange	1	1
Kehlen	2	-	Les 13 communes du canton de Diekirch:		
Koerich	-	-	Bastendorf	-	-
Kopstal	1	-	Bettendorf	1	2
Mamer	2	1	Bourscheid	9	6
Septfontaines	1	2	Diekirch	6	2
Steinfort	2	1	Ermsdorf	2	1
Les 14 communes du canton d'Esch-sur-Alzette:			Erpeldange	2	1
Bettembourg	2	1	Ettelbruck	5	1
Differdange	2	-	Feulen	-	-
Dudelange	4	-	Hoscheid	1	-
Esch-sur-Alzette	6	1	Medernach	-	1
Frisange	1	-	Mertzig	-	-
Kayl	-	-	Reisdorf	4	4
Leudelange	-	-	Schieren	-	-
Mondercange	2	-	Les 3 communes du canton de Vianden:		
Pétange	1	-	Fouhren	1	2
Reckange-Mess	-	-	Putscheid	1	3
Roeser	1	-	Vianden	16	3
Rumelange	-	-			
Sanem	-	-			
Schifflange	2	-			

¹ Situation au 31.12

D. 200 Établissements d'hébergement en 2001 ¹ (Suite et fin)

Subdivision territoriale	Hôtels, auberges et pensions		Campings	Subdivision territoriale	Hôtels, auberges et pensions		Campings
Les 10 communes du canton de Redange:				Les 8 communes du canton de Grevenmacher:			
Beckerich	-	-	-	Betzdorf	-	-	-
Ell	-	-	-	Biwer	2	-	-
Grosbous	-	1	-	Flaxweiler	-	-	-
Préizerdaul	1	-	-	Grevenmacher	1	1	1
Rambrouch	7	1	-	Junglinster	4	-	1
Redange	-	-	-	Manternach	-	-	-
Saeul	1	-	-	Mertert	3	-	2
Useldange	-	-	-	Wormeldange	5	-	-
Vichten	1	-	-	Les 10 communes du canton de Remich:			
Wahl	-	-	-	Bous	-	-	-
Les 11 communes du canton de Wiltz:				Burmerange	-	-	-
Boulaide	2	1	-	Dalheim	-	-	-
Esch-sur-Sûre	4	1	-	Lenningen	1	-	-
Eschweiler	-	-	-	Mondorf-les-Bains	6	-	1
Goesdorf	2	1	-	Remerschen	-	-	-
Heiderscheid	4	5	-	Remich	9	-	-
Kautenbach	2	1	-	Stadbredimus	2	-	-
Lac Haute-Sûre	3	3	-	Waldbredimus	-	-	-
Neunhausen	1	1	-	Wellenstein	1	-	1
Wiltz	6	1	-				
Wilwerwiltz	1	2	-				
Winseler	3	1	-				
Les 8 communes du canton d'Echternach:							
Beaufort	11	8	-				
Bech	1	1	-				
Berdorf	10	4	-				
Consdorf	4	3	-				
Echternach	16	3	-				
Mompach	6	3	-				
Rosport	3	2	-				
Waldbillig	4	5	-				

¹ Situation au 31.12

Toutes catégories d'hébergement 2001¹

D. 201 Arrivées dans certaines communes selon le pays de résidence des hôtes

Commune	Tous pays	Luxembourg	Allemagne	Belgique	France	Italie	Pays-Bas	Royaume-Uni	Danemark	Grèce
Luxembourg	362 138	11 032	53 920	62 035	41 925	12 612	45 194	32 216	4 297	2 198
Beaufort	13 269	3 439	406	4 005	139	-	5 065	97	8	-
Bech	1 659	560	66	257	34	-	720	8	10	-
Berdorf	13 856	252	453	8 030	100	18	4 821	90	9	-
Boulaide	2 638	50	30	587	6	-	1 941	6	-	-
Bourscheid	18 853	1 195	530	7 504	192	18	9 110	64	35	-
Clervaux	28 378	776	1 461	12 253	663	50	11 624	381	172	3
Consdorf	5 606	243	321	1 572	94	10	3 268	38	11	-
Diekirch	14 702	979	879	3 313	236	34	8 341	294	96	-
Dudelange	2 447	272	538	451	251	102	282	125	21	3
Echternach	35 366	1 361	3 124	16 751	1 024	121	10 663	553	141	12
Esch-sur-Alzette	13 482	260	1 783	2 264	1 215	388	5 860	546	132	3
Esch-sur-Sûre	8 378	153	692	2 963	162	21	3 969	176	36	-
Ettelbrück	5 579	325	399	1 011	199	38	2 936	160	175	-
Fouhren	4 298	8	37	279	2	-	3 860	24	15	-
Heiderscheid	10 513	664	388	1 579	50	4	7 525	56	48	-
Hosingen	6 918	150	102	1 673	13	1	4 788	20	129	-
Junglinster	7 013	1 354	1 678	1 776	458	63	588	210	135	-
Lac de la Haute Sûre	2 089	97	73	355	10	3	1 510	24	8	-
Larochette	10 014	594	923	1 712	128	10	4 163	1 554	145	-
Mertert	3 404	670	1 049	336	127	10	771	116	104	-
Mompach	2 350	687	183	603	94	15	618	34	18	2
Mondorf-les-Bains	28 337	4 323	3 563	11 740	2 742	275	2 262	606	78	26
Munshausen	837	711	13	39	6	-	66	-	-	-
Putscheid	1 311	99	27	347	11	-	811	3	-	-
Rambrouch	2 149	552	167	480	50	2	860	9	1	-
Reisdorf	3 688	327	170	1 307	49	2	1 768	7	9	-
Remich	9 586	234	1 011	4 927	565	78	1 468	539	135	1
Rosport	1 710	20	182	744	25	-	702	10	5	-
Strassen	6 019	128	969	1 923	612	146	956	516	36	11
Vianden	27 199	488	1 413	8 512	393	50	14 701	363	103	11
Waldbillig	3 945	115	288	2 056	69	1	1 319	23	6	-
Wiltz	10 796	1 305	900	2 418	181	25	5 379	288	46	-
Winseler	2 157	98	186	1 024	132	44	500	35	7	-
Wormeldange	2 128	72	480	764	138	15	310	63	37	-

¹ Toutes catégories sauf catégorie 9: Chambres chez des particuliers, auxquelles sont associées les chambres louées par les tenanciers de cafés.

Toutes catégories d'hébergement 2001¹

D. 201 Arrivées dans certaines communes selon le pays de résidence des hôtes (Suite et fin)

Irlande	Portugal	Espagne	Suède	Finlande	Autriche	Suisse	Autres pays d'Europe	États-Unis d'Amérique	Autres pays d'Amérique	Autres pays	Commune
2 773	3 646	9 224	5 962	2 558	2 934	11 075	15 800	18 375	7 024	17 338	Luxembourg
-	4	16	-	5	2	13	5	22	10	33	Beaufort
-	-	-	-	-	-	-	4	-	-	-	Bech
-	-	12	4	-	2	6	14	14	6	25	Berdorf
-	8	-	-	-	-	-	-	4	-	6	Boulaide
4	6	2	11	-	7	22	43	31	16	63	Bourscheid
8	4	39	72	5	35	106	172	348	81	125	Clervaux
2	-	2	-	5	2	12	7	11	4	4	Consdorf
21	11	24	23	4	20	55	69	175	13	115	Diekirch
15	45	14	12	3	37	47	89	76	6	58	Dudelange
8	43	109	70	43	41	144	199	495	124	340	Echternach
17	41	102	52	49	126	148	154	164	23	155	Esch-sur-Alzette
-	-	4	9	5	2	41	22	55	17	51	Esch-sur-Sûre
10	24	29	22	2	10	20	91	42	41	45	Ettelbrück
1	-	-	-	-	2	5	7	1	-	57	Fouhren
-	-	5	-	4	7	16	24	5	-	138	Heiderscheid
-	1	5	3	-	-	1	9	4	2	17	Hosingen
8	14	75	39	24	76	77	278	57	11	92	Junglinster
-	-	-	-	-	-	9	-	-	-	-	Lac de la Haute Sûre
61	10	62	21	21	23	57	105	53	159	213	Larochette
9	9	16	34	8	4	17	30	21	8	65	Mertert
3	1	3	19	2	-	5	19	6	3	35	Mompach
15	49	195	41	25	76	274	268	365	306	1 108	Mondorf-les-Bains
-	-	-	-	-	-	-	-	-	-	2	Munshausen
-	-	1	-	-	-	4	3	4	-	1	Putscheid
2	-	3	-	-	2	4	-	5	-	12	Rambrouch
-	-	4	2	-	-	11	6	6	6	14	Reisdorf
8	9	22	57	16	31	116	96	117	24	132	Remich
-	-	-	2	-	5	2	4	7	-	2	Rosport
13	17	48	39	36	31	116	134	98	36	154	Strassen
17	21	85	102	31	17	73	139	343	106	231	Vianden
5	2	-	3	-	10	17	14	9	3	5	Waldbillig
12	-	44	16	3	8	23	26	38	31	53	Wiltz
-	2	8	1	-	11	6	69	9	2	23	Winseler
3	2	10	21	1	22	27	60	73	17	13	Wormeldange

¹ Toutes catégories sauf catégorie 9: Chambres chez des particuliers, auxquelles sont associées les chambres louées par les tenanciers de cafés.

Toutes catégories d'hébergement 2001¹

D. 02 Nuitées dans certaines communes selon le pays de résidence des hôtes

Commune	Tous pays	Luxembourg	Allemagne	Belgique	France	Italie	Pays-Bas	Royaume-Uni	Danemark	Grèce
Luxembourg	739 397	35 423	101 622	103 718	84 684	27 455	79 972	79 069	8 889	4 944
Beaufort	93 864	30 814	1 037	23 778	563	-	37 285	192	17	-
Bech	6 807	1 240	257	1 934	150	-	3 184	16	22	-
Berdorf	62 122	1 534	1 740	28 096	322	27	29 669	421	27	-
Boulaide	14 987	103	74	1 355	68	-	12 848	22	-	-
Bourscheid	87 260	3 166	1 383	22 555	506	25	58 840	157	119	-
Clervaux	87 371	1 694	3 057	30 398	1 408	70	47 698	848	450	3
Consdorf	30 459	1 127	951	6 509	293	27	21 306	116	29	-
Diekirch	58 700	1 937	2 310	15 049	428	45	36 840	741	268	-
Dudelange	8 433	401	1 992	817	607	481	501	280	40	5
Echternach	104 756	3 700	8 241	44 599	2 525	229	40 762	1 244	227	16
Esch-sur-Alzette	39 055	961	6 653	5 226	5 749	1 722	14 452	1 178	318	8
Esch-sur-Sûre	20 906	315	1 334	7 511	321	29	10 682	303	59	-
Ettelbrück	21 863	854	877	3 457	740	99	14 383	301	466	-
Fouhren	26 080	23	149	1 562	14	-	23 720	68	70	-
Heiderscheid	76 490	3 984	1 516	9 775	469	29	58 965	165	122	-
Hosingen	47 100	1 906	250	8 894	31	1	35 022	56	818	-
Junglinster	15 232	3 120	3 644	3 116	1 513	181	1 038	399	321	-
Lac de la Haute Sûre	13 969	912	384	1 780	65	15	10 690	72	38	-
Larochette	38 764	1 847	3 056	4 422	312	14	19 183	6 533	557	-
Mertert	22 674	10 533	2 177	3 250	1 562	12	4 223	326	219	-
Mompach	20 168	10 375	893	3 572	375	27	4 009	192	41	3
Mondorf-les-Bains	95 221	43 750	7 697	23 248	5 770	737	4 322	1 586	182	57
Munshausen	2 626	1 825	94	232	32	-	439	-	-	-
Putscheid	10 787	1 532	97	3 608	70	-	5 406	3	-	-
Rambrouch	8 177	2 776	257	2 337	175	2	2 542	15	2	-
Reisdorf	20 953	2 155	506	4 944	157	2	12 870	20	19	-
Remich	22 882	2 212	1 944	10 802	1 213	132	3 576	1 060	351	4
Rosport	10 291	66	642	4 286	106	-	5 097	25	10	-
Strassen	13 390	452	1 610	2 828	1 050	887	1 540	1 385	61	12
Vianden	85 782	2 743	2 718	28 004	632	328	48 141	718	209	11
Waldbillig	18 859	1 489	702	7 735	203	3	8 372	53	20	-
Wiltz	46 835	2 619	4 346	9 184	405	40	28 497	1 230	102	-
Winseler	4 315	121	511	1 835	247	134	1 100	68	12	-
Wormeldange	4 338	263	760	1 532	273	22	874	98	58	-

¹ Toutes catégories sauf catégorie 9: Chambres chez des particuliers, auxquelles sont associées les chambres louées par les tenanciers de cafés.

Toutes catégories d'hébergement 2001¹

D. 202 Nuitées dans certaines communes selon le pays de résidence des hôtes (Suite et fin)

Irlande	Portugal	Espagne	Suède	Finlande	Autriche	Suisse	Autres pays d'Europe	États-Unis d'Amérique	Autres pays d'Amérique	Autres pays	Commune
8 287	9 062	18 734	11 437	4 865	7 185	18 686	42 512	42 776	12 909	37 168	Luxembourg
-	4	35	-	16	6	13	5	22	12	65	Beaufort
-	-	-	-	-	-	-	4	-	-	-	Bech
-	-	41	16	-	2	20	38	26	10	133	Berdorf
-	493	-	-	-	-	-	-	4	-	20	Boulaide
9	10	2	53	-	7	34	112	57	46	179	Bourscheid
13	4	78	118	5	52	212	308	569	155	231	Clervaux
2	-	10	-	5	2	27	13	18	12	12	Consdorf
58	39	49	39	14	25	75	170	256	13	344	Diekirch
45	187	25	21	7	124	108	2 099	256	12	425	Dudelange
12	107	206	113	121	115	275	300	1 101	203	660	Echternach
20	113	237	98	84	276	234	427	853	68	378	Esch-sur-Alzette
-	-	6	21	5	2	54	37	85	22	120	Esch-sur-Sûre
14	41	70	34	2	23	24	301	50	68	59	Ettelbrück
2	-	-	-	-	28	70	25	4	-	345	Fouhren
-	-	64	-	12	42	37	82	5	-	1 223	Heiderscheid
-	4	15	3	-	-	1	30	10	4	55	Hosingen
30	38	125	77	70	172	141	889	126	13	219	Junglinster
-	-	-	-	-	-	13	-	-	-	-	Lac de la Haute Sûre
504	30	227	26	27	42	252	330	77	565	760	Larochette
11	11	24	48	9	4	19	100	50	11	85	Mertert
11	2	5	33	60	-	5	438	9	4	114	Mompach
27	174	367	145	44	245	673	1 498	1 370	1 349	1 980	Mondorf-les-Bains
-	-	-	-	-	-	-	-	-	-	4	Munshausen
-	-	1	-	-	-	12	29	28	-	1	Putscheid
2	-	5	-	-	6	4	-	5	-	49	Rambrouch
-	-	4	2	-	-	39	33	8	16	178	Reisdorf
9	234	54	115	45	79	174	299	227	42	310	Remich
-	-	-	6	-	32	8	4	7	-	2	Rosport
25	51	76	60	89	78	197	299	861	370	1 459	Strassen
23	22	94	279	60	28	394	314	487	157	420	Vianden
35	8	-	3	-	26	55	48	93	5	9	Waldbillig
20	-	57	27	3	16	33	53	50	53	100	Wiltz
-	2	12	1	-	23	11	157	24	2	55	Winseler
5	8	25	23	30	41	31	137	114	17	27	Wormeldange

¹ Toutes catégories sauf catégorie 9: Chambres chez des particuliers, auxquelles sont associées les chambres louées par les tenanciers de cafés.

D. 300 Autorisations de bâtir

Subdivision territoriale	1981 - 1985		1986 - 1990		1991 - 1995		1996 - 2000					
	Nombre de bâtiments	Nombre de logements	Volume bâti (1 000 m ³)	Nombre de bâtiments	Nombre de logements	Volume bâti (1 000 m ³)	Nombre de bâtiments	Nombre de logements	Volume bâti (1 000 m ³)			
Le Grand-Duché												
Grand-Duché	7 430	8 512	12 294	9 604	13 087	16 858	9 938	18 074	22 351	8 506	16 494	23 823
Les 12 cantons												
Capellen	1 103	1 042	1 177	1 245	1 344	1 505	1 255	1 646	1 824	814	1 101	1 556
Esch-sur-Alzette	1 421	1 774	3 406	2 402	4 076	4 457	2 329	5 705	6 760	1 875	4 934	6 029
Luxembourg	1 803	2 969	3 860	2 293	3 879	5 976	1 968	4 809	6 698	1 647	4 811	8 626
Mersch	499	527	796	589	735	723	628	990	1 100	596	739	904
Clervaux	376	141	361	414	223	603	483	449	789	529	449	924
Diekirch	511	639	651	519	780	751	668	1 149	1 088	538	1 053	1 034
Redange	317	181	330	451	336	516	639	592	732	485	429	789
Vianden	49	26	54	71	49	83	71	62	79	71	68	101
Wiltz	221	115	302	271	229	301	290	345	421	380	560	836
Echternach	269	174	277	338	274	364	370	508	443	358	332	478
Grevenmacher	548	465	655	612	614	1 085	778	998	1 626	719	1 176	1 753
Remich	313	459	424	399	548	496	459	821	791	494	842	794
Les 118 communes												
La capitale:												
Luxembourg	613	1 620	1 792	783	1 924	2 113	564	2 721	3 407	513	2 580	4 709
Les 11 communes du canton de Capellen:												
Bascharage	123	149	150	113	179	193	292	432	306	210	373	479
Clemency	33	24	35	66	83	83	99	119	100	35	33	44
Dippach	134	175	152	135	142	153	86	154	142	92	79	147
Garnich	51	33	64	48	37	51	82	77	86	41	34	50
Hobscheid	60	40	50	66	59	60	127	180	148	64	77	97
Kehlen	298	278	298	260	235	287	148	137	192	71	89	118
Koerich	47	37	52	45	31	92	112	98	356	37	23	111
Kopstal	71	65	63	72	104	91	53	65	62	53	98	70
Mamer	195	177	199	226	252	269	125	193	226	113	129	294
Septfontaines	22	8	26	29	22	31	20	18	22	24	13	40
Steinfort	69	56	87	185	200	195	111	173	184	74	153	105
Les 14 communes du canton d'Esch-sur-Alzette:												
Bettembourg	137	205	136	186	264	569	165	362	358	129	172	236
Differdange	59	90	70	160	329	282	151	605	558	218	723	963
Dudelange	206	299	1 011	334	660	813	349	1 188	1 003	284	832	682
Esch-sur-Alzette	157	386	342	190	820	528	190	1 011	943	126	800	949
Frisange	58	44	54	122	116	156	155	248	228	128	251	185
Kayl	84	79	113	82	158	118	151	330	228	66	187	98
Leudelange	48	24	109	49	73	103	50	74	147	112	161	352
Mondercange	184	167	391	344	418	457	247	364	632	129	155	894
Pétange	112	98	724	195	256	440	227	400	522	208	494	316
Reckange-Mess	56	48	66	66	52	117	48	39	83	32	43	50
Roeser	108	100	166	104	102	165	166	302	227	112	344	275
Rumelange	11	6	7	103	166	129	25	121	48	38	77	55
Sanem	135	143	146	301	334	323	283	390	1 529	206	482	759
Schifflange	66	85	71	166	328	256	122	271	253	87	213	216
Les 10 communes du canton de Luxembourg-Campagne:												
Bertrange	79	81	139	127	195	372	224	343	558	179	280	543
Contern	81	75	74	99	90	99	110	136	124	74	110	494
Hesperange	293	273	614	257	390	790	130	208	298	224	638	633
Niederanven	229	225	395	266	260	877	107	109	198	134	116	660
Sandweiler	40	51	140	87	68	397	79	125	389	128	201	164
Schuttrange	96	108	104	116	141	161	207	346	278	76	73	545
Steinsel	99	98	101	205	221	250	178	272	282	73	134	115
Strassen	143	181	251	204	324	675	245	315	927	94	239	463
Walferdange	110	239	222	112	232	204	44	147	129	100	385	243
Weiler-la-Tour	20	18	27	37	34	37	80	87	108	52	55	59

D. 300 Autorisations de bâtir (Suite)

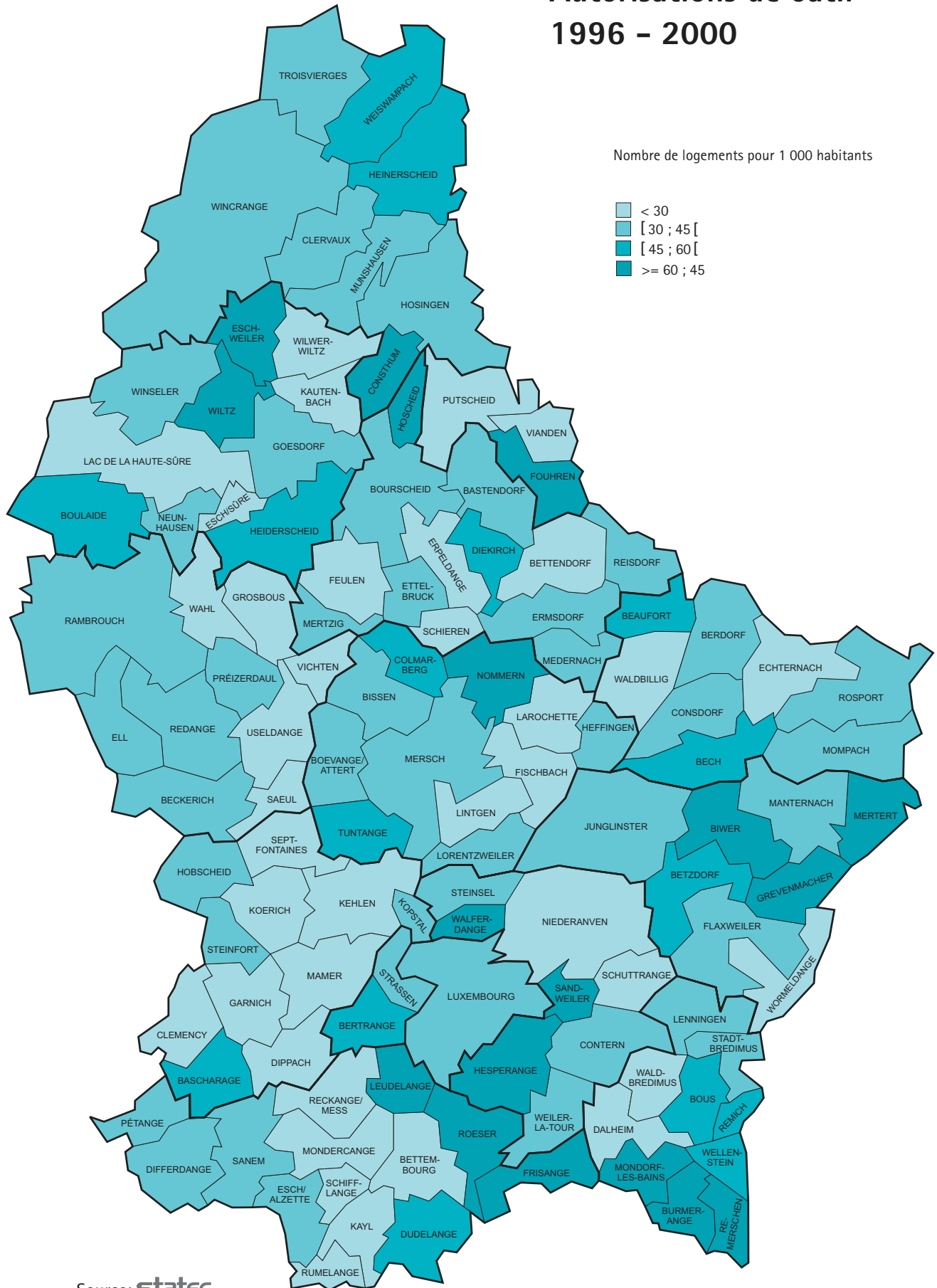
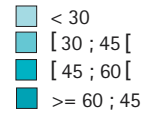
Subdivision territoriale	1981 - 1985			1986 - 1990			1991 - 1995			1996 - 2000		
	Nombre de bâtiments	Nombre de logements	Volume bâti (1000 m ³)	Nombre de bâtiments	Nombre de logements	Volume bâti (1000 m ³)	Nombre de bâtiments	Nombre de logements	Volume bâti (1000 m ³)	Nombre de bâtiments	Nombre de logements	Volume bâti (1000 m ³)
Les 11 communes du canton de Mersch:												
Berg	31	43	41	36	69	151	70	130	219	20	80	253
Bissen	39	34	152	21	9	33	90	110	143	56	83	92
Boevange-Attert	66	42	51	84	65	75	83	81	86	75	71	100
Fischbach	13	10	15	6	26	11	9	11	12	28	17	36
Heffingen	20	12	20	23	17	27	30	31	36	28	31	40
Larochette	16	26	16	31	67	46	32	56	38	23	37	26
Lintgen	47	72	97	51	42	77	69	80	78	40	63	56
Lorentzweiler	82	81	67	71	71	50	72	94	97	67	97	78
Mersch	144	200	304	232	388	333	188	490	529	161	239	318
Nommern	38	24	45	39	21	45	36	19	64	69	58	89
Tuntange	34	26	31	31	29	25	19	18	17	49	43	68
Les 8 communes du canton de Clervaux:												
Clervaux	3	1	7	29	20	53	22	19	34	30	53	50
Consthum	9	3	14	4	2	4	9	4	7	16	21	15
Heinerscheid	31	14	46	44	17	68	70	35	109	93	49	152
Hosingen	41	14	31	41	28	43	72	99	148	70	60	102
Munshausen	20	12	25	28	19	36	50	40	53	50	31	102
Troisvierges	57	28	69	74	54	123	72	84	148	89	77	265
Weiswampach	46	18	59	52	30	69	69	80	141	53	56	83
Wintrange	169	51	110	142	53	207	119	88	149	128	102	154
Les 13 communes du canton de Diekirch:												
Bastendorf	12	9	9	10	7	14	24	22	17	26	25	30
Bettendorf	32	27	45	50	39	52	45	75	65	58	56	69
Bourscheid	21	15	14	40	29	31	16	12	18	46	45	65
Diekirch	58	67	115	43	94	127	53	184	192	54	329	152
Ermsdorf	24	16	27	18	11	20	34	23	50	35	32	57
Erpeldange	90	63	112	86	79	109	117	188	191	56	44	203
Ettelbruck	152	295	203	140	410	251	124	346	249	56	272	137
Feulen	45	44	44	23	18	34	59	55	53	30	26	34
Hoscheid	3	1	2	5	3	5	20	21	20	29	63	40
Medernach	11	5	9	38	21	44	37	29	38	26	31	54
Mertzig	24	19	18	19	11	19	73	75	112	68	59	125
Reisdorf	15	11	15	18	25	19	46	85	57	23	31	27
Schieren	24	67	39	29	33	27	20	34	28	31	40	42
Les 10 communes du canton de Redange:												
Beckerich	54	38	65	61	35	91	129	104	139	84	79	110
Ell	4	3	3	12	10	9	33	30	40	28	30	29
Grosbous	36	12	30	30	18	37	32	23	27	15	16	22
Préizerdau	14	13	12	37	34	32	50	50	53	43	55	49
Rambrouch	112	41	104	114	59	166	139	94	185	155	121	296
Redange	21	19	32	82	78	72	111	134	125	75	74	139
Saeul	13	12	13	16	3	14	11	4	8	0	0	0
Useldange	20	17	20	51	73	50	57	54	63	33	21	62
Vichten	19	15	17	27	19	25	44	75	58	22	16	33
Wahl	24	11	34	21	7	22	33	24	35	30	17	50
Les 3 communes du canton de Vianden:												
Fouhren	17	9	16	23	15	36	20	13	26	44	51	65
Putscheid	15	5	14	27	16	25	29	16	31	22	12	31
Vianden	17	12	24	21	18	21	22	33	22	5	5	5

D. 300 Autorisations de bâtir (Suite et fin)

Subdivision territoriale	1981 - 1985			1986 - 1990			1991 - 1995			1996 - 2000		
	Nombre de bâtiments	Nombre de logements	Volume bâti (1000 m ³)	Nombre de bâtiments	Nombre de logements	Volume bâti (1000 m ³)	Nombre de bâtiments	Nombre de logements	Volume bâti (1000 m ³)	Nombre de bâtiments	Nombre de logements	Volume bâti (1000 m ³)
Les 11 communes du canton de Wiltz:												
Boulaide	18	14	14	25	24	19	28	21	37	46	34	68
Esch-sur-Sûre	1	0	4	1	0	0	7	11	8	4	5	4
Eschweiler	3	3	2	3	8	3	19	32	25	41	36	46
Goesdorf	15	14	16	37	29	28	34	32	27	41	40	30
Heiderscheid	16	5	14	34	5	32	37	37	47	77	51	90
Kautenbach	8	8	5	2	1	1	7	7	5	8	6	10
Lac Haute-Sûre	39	20	30	37	18	40	39	41	43	36	35	41
Neunhausen	4	2	5	5	5	6	13	12	17	14	9	24
Wiltz	94	41	183	102	121	152	61	108	170	78	310	381
Wilwerwiltz	6	3	5	13	11	10	13	8	8	7	6	7
Winseler	17	5	24	12	7	10	32	36	32	28	28	134
Les 8 communes du canton d'Echternach:												
Beaufort	12	14	11	19	16	11	20	25	19	64	69	43
Bech	7	5	6	23	20	24	25	23	32	52	43	78
Berdorf	22	11	23	28	26	37	41	35	39	40	35	45
Consdorf	41	26	34	64	42	55	56	38	47	56	50	83
Echternach	35	43	41	32	79	55	27	203	88	22	24	55
Mompach	41	22	44	42	17	36	30	29	34	30	29	35
Rosport	95	41	88	103	53	119	125	103	134	64	55	105
Waldbillig	16	12	30	27	21	28	46	52	49	30	27	35
Les 8 communes du canton de Grevenmacher:												
Betzdorf	90	109	88	68	64	173	52	60	82	99	124	233
Biwer	32	26	39	35	22	59	97	75	415	78	83	243
Flaxweiler	38	23	48	52	37	67	108	88	191	72	57	128
Grevenmacher	30	35	51	44	81	105	108	276	358	110	390	407
Junglinster	199	170	216	268	243	443	257	244	291	153	182	286
Manternach	39	24	37	38	26	52	39	32	57	54	52	78
Merttert	66	48	128	50	87	131	83	191	190	113	246	325
Wormeldange	54	30	48	57	54	55	34	32	42	40	42	53
Les 10 communes du canton de Remich:												
Bous	17	17	16	30	22	29	53	52	50	60	57	67
Burmerange	8	8	7	58	54	48	49	66	43	60	62	53
Dalheim	36	27	37	72	55	77	58	54	71	39	47	56
Lenningen	22	20	24	38	32	39	47	45	123	47	47	48
Mondorf-les-Bains	69	226	157	62	156	124	101	173	170	100	243	204
Remerschen	37	22	34	42	42	42	47	78	61	47	94	75
Remich	60	91	91	23	101	56	27	175	143	44	168	116
Stadtbredimus	28	21	27	33	50	31	22	113	44	29	38	33
Waldbredimus	17	11	16	25	25	33	37	30	57	32	22	53
Wellenstein	19	16	15	16	11	18	18	35	30	36	64	89

Autorisations de bâtir 1996 - 2000

Nombre de logements pour 1 000 habitants



E. Enseignement

Éducation préscolaire

En vertu du règlement grand-ducal du 2 septembre 1992, la fréquentation des classes préscolaires est obligatoire pour les enfants âgés de 4 ans révolus avant le premier septembre. Pour des motifs légitimes, l'enfant peut être dispensé de la fréquentation de l'éducation préscolaire.

L'éducation précoce a été introduite pour les enfants âgés de 3 ans révolus. La fréquentation est facultative.

Le Ministère de l'éducation nationale, de la formation professionnelle et des sports participe pour deux tiers au paiement des traitements des instituteurs/trices.

Les plans cadres, arrêtés par le Ministre de l'éducation nationale, de la formation professionnelle et des sports, déterminent les contenus et les options méthodologiques pour l'éducation préscolaire.

Les établissements préscolaires sont placés sous la surveillance conjointe du Ministère de l'éducation nationale et des autorités communales.

Enseignement primaire

Conformément à la loi du 10 août 1912 concernant l'organisation de l'enseignement primaire, tout enfant âgé de six ans révolus avant le premier septembre recevra pendant neuf années consécutives l'instruction dans les matières prévues par la loi. Sous certaines conditions, définies par l'article 2 de la loi du 10 août 1912, un enfant peut bénéficier d'une admission anticipée ou d'un sursis.

L'enseignement primaire comprend respectivement les 6 premières années d'études primaires et les classes spéciales.

Il existe différentes mesures d'aide aux enfants immigrés et aux enfants éprouvant des difficultés à suivre le programme normal. Cette assistance existe sous forme de:

- classes d'accueil (pour les enfants de nationalité étrangère ne maîtrisant suffisamment ni la langue allemande ni la langue française et les enfants réfugiés);
- cours d'appui (surtout pour l'apprentissage de l'allemand) ;
- classes d'attente: le programme du degré inférieur se fait en 3 ans au lieu de 2 ans, ou bien celui de la 1^{ère} année d'études se fait en 2 ans.

Chaque élève opte soit pour le cours d'éducation morale et sociale soit pour le cours d'instruction religieuse et morale. La surveillance de l'enseignement religieux dans les écoles primaires appartient au chef du culte respectif.

À la fin de l'enseignement primaire, un avis d'orientation guidera les enfants vers l'ordre d'enseignement postprimaire approprié.

Le Ministère de l'éducation nationale, de la formation professionnelle et des sports participe pour deux tiers au paiement des traitements du personnel enseignant, les communes pour un tiers. Les communes prennent en charge les frais d'équipement et de fonctionnement.

Le programme des écoles primaires est arrêté par le Ministre de l'éducation nationale, de la formation professionnelle et des sports dans le plan d'études qui s'applique dans tout le pays.

La surveillance de l'enseignement primaire appartient à l'État et à la commune. La surveillance de l'État est exercée par le Ministère de

l'éducation nationale, de la formation professionnelle et des sports et, sous ordres, par la commission d'instruction et par les membres de l'inspection. La surveillance locale des écoles est exercée par l'autorité communale et par la commission scolaire.

Enseignement postprimaire

La surveillance de l'enseignement secondaire appartient à l'État et est exercée par le Ministère de l'éducation nationale, de la formation professionnelle et des sports et, sous ordres, par les directeurs des établissements d'enseignement. La surveillance de l'enseignement religieux appartient au chef du culte respectif.

Le Ministère de l'éducation nationale, de la formation professionnelle et des sports assure le traitement du personnel enseignant ainsi que les frais d'équipement et de fonctionnement. Le Ministère des travaux publics est responsable de l'infrastructure.

Les contenus et programmes de l'enseignement postprimaire sont arrêtés par le Ministre de l'éducation nationale sur proposition des commissions nationales des programmes.

L'admission des élèves à l'enseignement postprimaire se fait suivant l'avis émis par le conseil d'orientation. Les élèves sont orientés vers les différentes classes de 7^e de l'enseignement secondaire, secondaire technique ou du régime préparatoire.

Chaque élève opte soit pour le cours d'éducation morale et sociale soit pour le cours d'instruction religieuse et morale soit pour une dispense de ces cours.

Enseignement secondaire

L'enseignement secondaire luxembourgeois est régi par la loi organique du 10 mai 1968 modifiée par la loi du 22 juin 1989. La durée des études est de 7 ans. Les études qui conduisent au diplôme de fin d'études secondaires préparent avant tout à l'enseignement universitaire.

L'enseignement secondaire comprend une division inférieure et une division supérieure subdivisée en deux cycles : le cycle polyvalent et le cycle de spécialisation.

La division inférieure comprend les classes de 7^e, 6^e et de 5^e.

Après la première année de l'enseignement secondaire, les élèves peuvent opter soit pour l'enseignement classique (avec le latin comme troisième langue), soit pour l'enseignement moderne (avec l'anglais comme 3^e langue). Pour ce qui est de l'enseignement classique, l'anglais s'ajoutera sous forme de 4^e langue à partir de la classe de 5^e.

Le cycle polyvalent de la division supérieure (classes de 4^e et de 3^e) comprend deux orientations : l'orientation littéraire et l'orientation scientifique. L'orientation scientifique se distingue de l'orientation littéraire par un cours de mathématiques plus exigeant. Le cycle de spécialisation de la division supérieure (classes de 2^e et de 1^{ère}) comprend 7 différentes sections.

Les études de l'enseignement secondaire général sont sanctionnées par un examen sur le plan national qui confère le diplôme de fin d'études secondaires. Le diplôme donne accès aux études universitaires dans toutes les disciplines

Enseignement secondaire technique

L'enseignement secondaire technique est régi par la loi modifiée du 4 septembre 1990 portant réforme de l'enseignement secondaire technique et de la formation professionnelle continue. Il est organisé sous la surveillance du Ministère de l'éducation nationale, de la formation professionnelle et des sports.

L'enseignement secondaire technique comporte trois cycles :

- le cycle inférieur,
- le cycle moyen,
- le cycle supérieur.

Le cycle inférieur comprend les trois premières classes, à savoir la 7^e, 8^e et la 9^e ainsi que les classes modulaires du régime préparatoire pour les élèves en difficulté scolaire.

Les cycles moyen et supérieur de l'enseignement secondaire technique comportent trois régimes :

- le régime professionnel,
- le régime de la formation de technicien,
- le régime technique.

Les classes du régime professionnel, de la 10^e à la 12^e, comprennent les divisions: agricole, artisanale, commerciale, hôtelière et touristique, industrielle et ménagère et paramédicale et sociale. Ce régime de formation, qu'il soit à temps plein au lycée ou en régime concomitant, est sanctionné par un certificat d'aptitude technique et professionnelle, le CATP, un certificat de capacité manuelle, le CCM, ou un certificat d'initiation technique et professionnelle, le CITP.

Le régime de la formation de technicien, de la 10^e à la 13^e, est principalement destiné à l'entrée dans la vie professionnelle, mais permet également de poursuivre des études techniques supérieures dans une spécialité correspondant à ces études. Ce régime comprend les divisions administrative et commerciale, agricole, artistique, chimique, électrotechnique, génie civil, hôtelière et touristique, mécanique et informatique. À l'élève ayant réussi l'examen de fin d'études est délivré le diplôme de technicien.

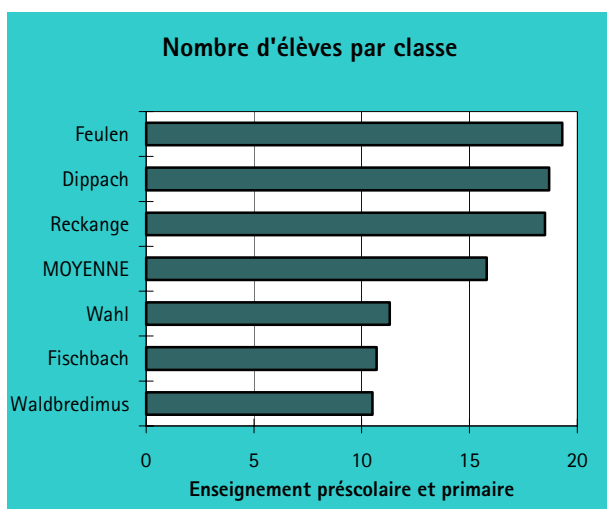
Le régime technique est une voie de formation de quatre années, de la 10^e à la 13^e. Il mène au baccalauréat technique, le diplôme de fin d'études secondaires techniques. Ce diplôme prépare d'une part à la vie professionnelle et donne, d'autre part, accès à l'enseignement supérieur. Ce régime comprend les divisions technique générale, administrative et commerciale, et professions de santé et professions sociales. Cette dernière division compte une année supplémentaire.

Enseignement privé

Les textes des lois du 10 août 1912 sur l'enseignement primaire et du 31 mai 1982 concernant les relations entre l'État luxembourgeois et l'enseignement postprimaire privé déterminent les conditions que les établissements scolaires privés doivent remplir pour être agréés par le Gouvernement.

Les écoles privées sont subventionnées en partie par l'État.

En tête et en queue:



Pour en savoir plus:

- Ministère de l'Éducation Nationale, de la Formation Professionnelle et des Sports
- Courrier de l'Éducation Nationale : L'enseignement secondaire général, statistiques globales et analyses des résultats, publication annuelle.
- Courrier de l'Éducation Nationale : L'enseignement secondaire technique, statistiques globales et analyses des résultats, publication annuelle.
- Courrier de l'Éducation Nationale : L'enseignement préscolaire, l'enseignement primaire et spécial, statistiques globales et analyses des résultats, publication annuelle.
- Courrier de l'Éducation Nationale : L'enseignement préscolaire, l'enseignement primaire et spécial, statistiques globales et analyses des résultats, publication annuelle.
- Eis Spillschoul, plan cadre pour l'éducation préscolaire au Grand-Duché de Luxembourg

E. 100 Groupes et élèves de l'éducation précoce (Année scolaire 2000/2001)

Subdivision territoriale	Groupes	Élèves	Subdivision territoriale	Groupes	Élèves	Subdivision territoriale	Groupes	Élèves
Le Grand-Duché			Les 8 communes du canton de Mersch:			Les 3 communes du canton de Vianden:		
Grand-Duché	89	2 377	Berg	-	-	Fouhren	-	-
Les 12 cantons			Bissen	-	-	Putscheid	-	-
Capellen	5	161	Boevange-Attert	-	-	Vianden	-	-
Esch-sur-Alzette	27	1 002	Fischbach	-	-	Les 8 communes du canton d'Echternach:		
Luxembourg	30	541	Heffingen	-	-	Beaufort	-	-
Mersch	3	89	Larochette	-	-	Bech	1	14
Clervaux	-	-	Lintgen	1	26	Berdorf	-	-
Diekirch	4	148	Lorentzweiler	-	-	Consdorf	-	-
Redange	1	24	Mersch	1	32	Echternach	-	-
Vianden	-	-	Nommern	-	-	Mompach	1	11
Wiltz	1	43	Tuntange	1	31	Rospport	1	18
Echternach	3	43	Les 8 communes du canton de Clervaux:			Waldbillig	-	-
Grevenmacher	5	116	Clervaux	-	-	Les 8 communes du canton de Grevenmacher:		
Remich	7	143	Consthum	-	-	Betzdorf	1	24
Syndicats intercommunaux	3	67	Heinerscheid	-	-	Biwer	-	-
Les 118 communes			Hosingen	-	-	Flaxweiler	-	-
La capitale:			Munshausen	-	-	Grevenmacher	-	-
Luxembourg	17	228	Troisvierges	-	-	Junglinster	4	92
Les 11 communes du canton de Capellen:			Weiswampach	-	-	Manternach	-	-
Bascharage	-	-	Wincrange	-	-	Mertert	-	-
Clemency	-	-	Les 13 communes du canton de Diekirch:			Wormeldange	-	-
Dippach	1	48	Bastendorf	-	-	Les 10 communes du canton de Remich:		
Garnich	1	29	Bettendorf	-	-	Bous	-	-
Hobscheid	-	-	Bourscheid	-	-	Burmerange	1	17
Kehlen	-	-	Diekirch	-	-	Dalheim	1	20
Koerich	-	-	Ermsdorf	-	-	Lenningen	1	15
Kopstal	1	27	Erpeldange	1	19	Mondorf-les-Bains	1	32
Mamer	1	27	Ettelbruck	1	31	Remerschen	-	-
Septfontaines	-	-	Feulen	1	62	Remich	1	31
Steinfort	1	30	Hoscheid	-	-	Stadtbredimus	1	10
Les 14 communes du canton d'Esch-sur-Alzette:			Medernach	-	-	Waldbredimus	-	-
Bettembourg	3	81	Mertzig	1	36	Wellenstein	1	18
Differdange	4	222	Reisdorf	-	-	Les syndicats		
Dudelange	2	105	Schieren	-	-	Syndicat intercommunal Dreibern	-	-
Esch-sur-Alzette	-	-	Les 10 communes du canton de Redange:			(Flaxweiler - Wormeldange)	-	-
Frisange	1	9	Beckerich	1	24	Syndicat intercommunal Harlange	-	-
Kayl	4	81	Eil	-	-	(Boulaide - Lac de la Haute Sûre -	-	-
Leudelange	1	18	Grosbous	-	-	Winseler)	1	25
Mondercange	1	50	Préizerdaul	-	-	Syndicat intercommunal Medernach	-	-
Pétange	4	139	Rambrouch	-	-	(Ermsdorf - Medernach)	-	-
Reckange-Mess	-	-	Redange	-	-	Syndicat intercommunal Reuler	-	-
Roeser	2	69	Saeul	-	-	(Clervaux - Heinerscheid -	-	-
Rumelange	1	44	Useldange	-	-	Munshausen)	1	22
Sanem	3	120	Vichten	-	-	Syndicat intercom. "Schoukautz"	-	-
Schifflange	1	64	Wahl	-	-	(Kautenbach - Wilwerwiltz -	-	-
Les 10 communes du canton de Luxembourg-Campagne:			Les 11 communes du canton de Wiltz:			Eschweiler)	-	-
Bertrange	1	47	Boulaide	-	-	Syndicat intercommunal Sispolo	-	-
Contern	-	-	Esch-sur-Sûre	-	-	(Hoscheid - Hosingen -	-	-
Hesperange	2	62	Heiderscheid	-	-	Consthum - Putscheid)	1	20
Niederanven	-	-	Eschweiler	-	-	Syndicat intercom. SYNECOSPORT	-	-
Sandweiler	2	42	Goetsdorf	-	-	(Bech - Manternach)	-	-
Schuttrange	2	29	Kautenbach	-	-	Syndicat intercommunal Tandel	-	-
Steinsel	3	66	Lac Haute-Sûre	-	-	(Bastendorf - Fouhren)	-	-
Strassen	2	52	Neunhausen	-	-			
Walferdange	-	-	Wiltz	1	43			
Weiler-la-Tour	1	15	Wilwerwiltz	-	-			
			Winseler	-	-			

E. 101 Nombre d'écoles dans l'enseignement préscolaire et primaire (Année scolaire 2000/2001)

Subdivision territoriale	Bâtiments	Subdivision territoriale	Bâtiments	Subdivision territoriale	Bâtiments
Le Grand-Duché		Les 8 communes du canton de Mersch:		Les 3 communes du canton de Vianden:	
Grand-Duché	375	Berg	1	Fouhren	1
		Bissen	2	Putscheid	-
Les 12 cantons		Boevange-Attert	3	Vianden	1
		Fischbach	1		
Capellen	42	Heffingen	2	Les 8 communes du canton d'Echternach:	
Esch-sur-Alzette	91	Larochette	1		
Luxembourg	74	Lintgen	3	Beaufort	2
Mersch	28	Lorentzweiler	3	Bech	1
Clervaux	6	Mersch	6	Berdorf	2
Diekirch	26	Nommern	2	Consdorf	1
Redange	33	Tuntange	4	Echternach	1
Vianden	2			Mompach	3
Wiltz	8	Les 8 communes du canton de Clervaux:		Rospport	5
Echternach	17			Waldbillig	2
Grevenmacher	20	Clervaux	-		
Remich	20	Consthum	-	Les 8 communes du canton de Grevenmacher:	
Syndicats intercommunaux	8	Heinerscheid	-		
		Hosingen	-	Betzdorf	4
Les 118 communes		Munshausen	-	Biwer	1
		Troisvierges	3	Flaxweiler	1
La capitale:		Weiswampach	2	Grevenmacher	2
		Wincrange	1	Junglinster	4
Luxembourg	45			Manternach	1
		Les 13 communes du canton de Diekirch:		Merttert	4
Les 11 communes du canton de Capellen:				Wormeldange	3
		Bastendorf	1		
Bascharage	5	Bettendorf	2	Les 10 communes du canton de Remich:	
Clemency	2	Bourscheid	1		
Dippach	2	Diekirch	5	Bous	2
Garnich	3	Ermsdorf	2	Burmerange	1
Hobscheid	6	Erpeldange	4	Dalheim	2
Kehlen	5	Ettelbruck	3	Lenningen	3
Koerich	3	Feulen	2	Mondorf-les-Bains	2
Kopstal	3	Hoscheid	-	Remerschen	3
Mamer	8	Medernach	1	Remich	2
Septfontaines	2	Mertzig	2	Stadtbredimus	2
Steinfort	3	Reisdorf	2	Waldbredimus	2
		Schieren	1	Wellenstein	1
Les 14 communes du canton d'Esch-sur-Alzette:		Les 10 communes du canton de Redange:		Les syndicats	
Bettembourg	7			Syndicat intercommunal Dreibern	
Differdange	12	Beckerich	5	(Flaxweiler - Wormeldange)	1
Dudelange	13	Eil	3	Syndicat intercommunal Harlange	
Esch-sur-Alzette	12	Grosbous	2	(Boulaide - Lac de la Haute Sûre -	
Frisange	4	Préizerdual	2	Winseler)	1
Kayl	4	Rambrouch	1	Syndicat intercommunal Medernach	
Leudelange	2	Redange	10	(Ermsdorf - Medernach)	1
Mondercange	6	Saeul	2	Syndicat intercommunal Reuler	
Pétange	9	Useldange	2	(Clervaux - Heinerscheid -	
Reckange-Mess	3	Vichten	2	Munshausen)	1
Roeser	3	Wahl	4	Syndicat intercom. "Schoukkauz"	
Rumelange	3			(Kautenbach - Wilwerwiltz -	
Sanem	10	Les 11 communes du canton de Wiltz:		Eschweiler)	1
Schifflange	3			Syndicat intercommunal Sispolo	
Les 10 communes du canton de Luxembourg-Campagne:		Boulaide	-	(Hoscheid - Hosingen -	
		Esch-sur-Sûre	2	Consthum - Putscheid)	1
Bertrange	3	Heiderscheid	-	Syndicat intercom. SYNECOSPORT	
Contern	4	Eschweiler	-	(Bech - Manternach)	1
Hesperange	6	Goesdorf	2	Syndicat intercommunal Tandel	
Niederanven	1	Kautenbach	-	(Bastendorf - Fouhren)	1
Sandweiler	2	Lac Haute-Sûre	-		
Schuttrange	1	Neunhausen	-		
Steinsel	5	Wiltz	4		
Strassen	2	Wilwerwiltz	-		
Walferdange	4	Winseler	-		
Weiler-la-Tour	1				

Source: Ministère de l'éducation nationale, de la formation professionnelle et des sports - SCRIPT

E. 102 Nombre de classes dans l'enseignement préscolaire et primaire (Année scolaire 2000/2001)

Subdivision territoriale	Préscolaire	1 ^{ère} année	2 ^e année	3 ^e année	4 ^e année	5 ^e année	6 ^e année	Accueil	Spécial	Attente	Grand Total
Le Grand-Duché											
Grand-Duché	651	366	346	320	325	311	295	29	9	13	2 665
Les 12 cantons											
Capellen	54	28	29	24	25	27	25	-	-	-	212
Esch-sur-Alzette	196	116	107	97	97	90	89	7	4	3	806
Luxembourg	158	83	81	76	80	73	69	15	-	10	645
Mersch	41	21	23	20	19	20	19	1	1	-	165
Clervaux	12	8	7	7	8	7	7	-	-	-	56
Diekirch	46	24	22	18	20	19	18	1	1	-	169
Redange	25	15	12	14	13	13	12	-	1	-	105
Vianden	4	2	1	1	2	1	1	-	-	-	12
Wiltz	12	7	7	7	6	6	6	-	-	-	51
Echternach	22	12	13	11	11	11	12	4	-	-	96
Grevenmacher	36	16	13	14	13	13	12	1	1	-	119
Remich	26	14	14	13	15	13	11	-	-	-	106
Syndicats intercommunaux	19	20	17	18	16	18	14	-	1	-	123
Les 118 communes											
La capitale:											
Luxembourg	97	52	50	45	49	42	41	13	-	9	398
Les 11 communes du canton de Capellen:											
Bascharage	8	5	5	4	5	5	4	-	-	-	36
Clemency	4	2	2	1	2	1	2	-	-	-	14
Dippach	5	2	3	2	2	2	2	-	-	-	18
Garnich	3	1	1	1	1	2	1	-	-	-	10
Hobscheid	5	3	2	2	2	2	1	-	-	-	17
Kehlen	6	3	3	4	4	3	5	-	-	-	28
Koerich	4	2	2	1	1	2	2	-	-	-	14
Kopstal	4	2	2	2	2	2	1	-	-	-	15
Mamer	8	4	5	4	3	4	4	-	-	-	32
Septfontaines	1	1	1	-	-	1	-	-	-	-	4
Steinfort	6	3	3	3	3	3	3	-	-	-	24
Les 14 communes du canton d'Esch-sur-Alzette:											
Bettembourg	13	7	6	6	7	7	7	-	-	1	54
Differdange	31	19	16	14	13	11	11	2	2	-	119
Dudelange	26	14	12	13	11	12	12	1	-	-	101
Esch-sur-Alzette	31	22	20	16	18	14	15	-	1	-	137
Frisange	4	2	2	2	1	2	2	-	-	-	15
Kayl	12	7	7	6	6	6	5	1	-	-	50
Leudelange	3	1	1	1	1	1	1	-	-	-	9
Mondercange	9	6	5	5	5	5	4	-	-	-	39
Pétange	22	12	12	10	11	11	10	2	-	2	92
Reckange-Mess	2	1	1	1	1	1	1	-	-	-	8
Roeser	7	3	3	3	3	3	3	-	-	-	25
Rumelange	6	4	4	3	4	3	3	-	1	-	28
Sanem	19	12	11	11	11	8	9	1	-	-	82
Schifflange	11	6	7	6	5	6	6	-	-	-	47
Les 10 communes du canton de Luxembourg-Campagne:											
Bertrange	7	4	4	4	3	4	3	-	-	-	29
Contern	5	3	2	2	3	2	2	-	-	-	19
Hesperange	12	6	6	6	6	6	6	2	-	1	51
Niederanven	6	3	3	3	3	4	3	-	-	-	25
Sandweiler	4	2	2	2	2	2	1	-	-	-	15
Schuttrange	4	2	3	3	2	2	3	-	-	-	19
Steinsel	6	2	3	3	3	3	3	-	-	-	23
Strassen	7	4	3	3	3	3	3	-	-	-	26
Walferdange	7	4	4	4	4	4	3	-	-	-	30
Weiler-la-Tour	3	1	1	1	2	1	1	-	-	-	10

Source: Ministère de l'éducation nationale, de la formation professionnelle et des sports - SCRIPT

E. 102 Nombre de classes dans l'enseignement préscolaire et primaire (Année scolaire 2000/2001) (Suite)

Subdivision territoriale	Préscolaire	1 ^{ère} année	2 ^e année	3 ^e année	4 ^e année	5 ^e année	6 ^e année	Accueil	Spécial	Attente	Grand Total
Les 8 communes du canton de Mersch:											
Berg	4	2	2	1	1	1	1	-	-	-	12
Bissen	5	2	3	2	2	3	2	-	-	-	19
Boevange-Attert	3	2	1	2	1	2	2	-	-	-	13
Fischbach	1	1	1	1	1	1	1	-	-	-	7
Heffingen	1	2	1	1	1	1	1	-	-	-	8
Larochette	4	2	2	1	2	2	2	-	-	-	15
Lintgen	4	2	3	2	2	2	1	-	-	-	16
Lorentzweiler	4	2	3	2	2	2	2	-	-	-	17
Mersch	10	4	5	6	5	4	5	1	1	-	41
Nommern	3	1	1	1	1	1	1	-	-	-	9
Tuntange	2	1	1	1	1	1	1	-	-	-	8
Les 8 communes du canton de Clervaux:											
Clervaux	-	-	-	-	-	-	-	-	-	-	-
Consthum	-	-	-	-	-	-	-	-	-	-	-
Heinerscheid	-	-	-	-	-	-	-	-	-	-	-
Hosingen	-	-	-	-	-	-	-	-	-	-	-
Munshausen	-	-	-	-	-	-	-	-	-	-	-
Troisvierges	5	3	3	3	3	3	3	-	-	-	23
Weiswampach	2	1	1	1	1	1	1	-	-	-	8
Wincrange	5	4	3	3	4	3	3	-	-	-	25
Les 13 communes du canton de Diekirch:											
Bastendorf	1	-	-	-	-	-	-	-	-	-	1
Bettendorf	5	3	3	2	2	2	2	-	-	-	19
Bourscheid	2	1	1	1	1	1	1	-	-	-	8
Diekirch	9	5	4	4	4	4	4	-	1	-	35
Ermsdorf	2	-	-	-	-	-	-	-	-	-	2
Erpeldange	4	2	2	2	2	2	2	-	-	-	16
Ettelbruck	12	7	6	5	6	6	5	1	-	-	48
Feulen	2	1	1	1	1	1	1	-	-	-	8
Hoscheid	-	-	-	-	-	-	-	-	-	-	-
Medernach	2	-	-	-	-	-	-	-	-	-	2
Mertzig	3	2	2	1	2	1	1	-	-	-	12
Reisdorf	2	1	1	1	1	1	1	-	-	-	8
Schieren	2	2	2	1	1	1	1	-	-	-	10
Les 10 communes du canton de Redange:											
Beckerich	3	2	2	2	2	2	2	-	-	-	15
Eil	2	-	1	1	-	-	-	-	-	-	4
Grosbous	1	1	2	-	-	-	1	-	-	-	5
Préizerdaul	2	2	1	2	1	1	1	-	-	-	10
Rambrouch	6	3	2	3	3	3	3	-	-	-	23
Redange	4	4	1	2	2	3	2	-	1	-	19
Saeul	1	-	-	1	1	-	1	-	-	-	4
Useldange	3	2	2	1	1	2	1	-	-	-	12
Vichten	2	-	-	1	2	1	-	-	-	-	6
Wahl	1	1	1	1	1	1	1	-	-	-	7
Les 3 communes du canton de Vianden:											
Fouhren	1	-	-	-	-	-	-	-	-	-	1
Putscheid	-	-	-	-	-	-	-	-	-	-	-
Vianden	3	2	1	1	2	1	1	-	-	-	11

Source: Ministère de l'éducation nationale, de la formation professionnelle et des sports - SCRIPT

E. 102 Nombre de classes dans l'enseignement préscolaire et primaire (Année scolaire 2000/2001) (Suite et fin)

Subdivision territoriale	Préscolaire	1 ^{ère} année	2 ^e année	3 ^e année	4 ^e année	5 ^e année	6 ^e année	Accueil	Spécial	Attente	Grand Total
Les 11 communes du canton de Wiltz:											
Boulaide	-	-	-	-	-	-	-	-	-	-	-
Esch-sur-Sûre	}	1	1	2	1	1	1	-	-	-	9
Heiderscheid											
Eschweiler											
Goesdorf	2	1	1	1	1	1	1	-	-	-	8
Kautenbach	-	-	-	-	-	-	-	-	-	-	-
Lac Haute-Sûre	-	-	-	-	-	-	-	-	-	-	-
Neunhausen	voir Rambrouch (canton de Redange)										
Wiltz	8	5	5	4	4	4	4	-	-	-	34
Wilwerwiltz	-	-	-	-	-	-	-	-	-	-	-
Winseler	-	-	-	-	-	-	-	-	-	-	-
Les 8 communes du canton d'Echternach:											
Beaufort	3	1	2	1	1	1	1	-	-	-	10
Bech	1	-	-	-	-	-	-	-	-	-	1
Berdorf	2	1	1	1	1	1	1	4	-	-	12
Consdorf	3	2	2	1	2	1	2	-	-	-	13
Echternach	6	4	4	4	4	4	4	-	-	-	30
Mompach	1	1	1	1	1	1	1	-	-	-	7
Rosport	4	2	2	2	1	2	2	-	-	-	15
Waldbillig	2	1	1	1	1	1	1	-	-	-	8
Les 8 communes du canton de Grevenmacher:											
Betzdorf	4	2	2	2	2	2	2	-	-	-	16
Biwer	3	2	1	2	1	1	1	-	-	-	11
Flaxweiler	2	-	-	-	-	-	-	-	-	-	2
Grevenmacher	7	4	3	3	3	3	3	-	1	-	27
Junglinster	10	5	4	4	4	4	4	1	-	-	36
Manternach	2	-	-	-	-	-	-	-	-	-	2
Mertert	5	3	3	3	3	3	2	-	-	-	22
Wormeldange	3	-	-	-	-	-	-	-	-	-	3
Les 10 communes du canton de Remich:											
Bous	2	1	1	1	1	1	1	-	-	-	8
Burmerange	2	1	1	1	1	1	1	-	-	-	8
Dalheim	3	2	2	1	2	2	1	-	-	-	13
Lenningen	2	1	1	1	1	1	1	-	-	-	8
Mondorf-les-Bains	6	2	2	3	3	2	2	-	-	-	20
Remerschen	2	2	2	1	2	1	1	-	-	-	11
Remich	4	2	2	2	2	2	2	-	-	-	16
Stadtbredimus	2	1	1	1	1	1	1	-	-	-	8
Waldbredimus	1	1	1	1	1	1	1	-	-	-	6
Wellenstein	2	1	1	1	1	1	1	-	-	-	8
Les syndicats ¹											
Syndicat 1	1	3	2	3	3	3	2	-	-	-	17
Syndicat 2	5	2	2	3	2	2	2	-	-	-	18
Syndicat 3	-	2	2	2	2	2	1	-	-	-	11
Syndicat 4	5	4	3	3	2	3	2	-	-	-	22
Syndicat 5	3	2	2	1	1	2	2	-	-	-	13
Syndicat 6	5	3	3	3	3	3	2	-	1	-	23
Syndicat 7	-	2	2	2	2	2	2	-	-	-	12
Syndicat 8	-	2	1	1	1	1	1	-	-	-	7

Source: Ministère de l'éducation nationale, de la formation professionnelle et des sports - SCRIPT

¹ Syndicat 1: Syndicat intercommunal Dreibern (Communes affiliées: Flaxweiler - Wormeldange).
 Syndicat 2: Syndicat intercommunal Harlange (Communes affiliées: Boulaide - Lac de la Haute-Sûre - Winseler).
 Syndicat 3: Syndicat intercommunal Medernach (Communes affiliées: Ermsdorf - Medernach).
 Syndicat 4: Syndicat intercommunal Reuler (Communes affiliées: Clervaux - Heinerscheid - Munshausen).
 Syndicat 5: Syndicat intercommunal "Schoulkauz" (Communes affiliées: Kautenbach - Wilwerwiltz - Eschweiler).
 Syndicat 6: Syndicat intercommunal Sispolo (Communes affiliées: Hoscheid - Hosingen - Consthum - Putscheid).
 Syndicat 7: Syndicat intercommunal SYNECOSPORT (Communes affiliées: Bech - Manternach).
 Syndicat 8: Syndicat intercommunal Tandel (Communes affiliées: Bastendorf - Fouhren).

E. 103 Nombre d'élèves dans l'enseignement préscolaire et primaire (Année scolaire 2000/2001)

Subdivision territoriale	Préscolaire	1 ^{ère} année	2 ^e année	3 ^e année	4 ^e année	5 ^e année	6 ^e année	Accueil	Spécial	Attente	Grand Total
Le Grand-Duché											
Grand-Duché	10 706	5 751	5 469	5 246	5 145	4 979	4 303	223	76	86	41 984
Les 12 cantons											
Capellen	921	456	444	421	405	456	362	-	-	-	3 465
Esch-sur-Alzette	3 381	1 971	1 816	1 677	1 672	1 548	1 357	57	38	27	13 544
Luxembourg	2 373	1 170	1 196	1 107	1 119	1 097	945	89	-	59	9 155
Mersch	671	333	350	328	272	321	263	11	8	-	2 557
Clervaux	214	126	117	115	130	112	107	-	-	-	921
Diekirch	710	357	346	303	337	328	279	5	7	-	2 672
Redange	395	225	184	233	197	183	174	-	9	-	1 600
Vianden	66	22	20	18	23	22	19	-	-	-	190
Wiltz	221	106	118	118	111	97	83	-	-	-	854
Echternach	375	207	184	181	160	176	168	56	-	-	1 507
Grevenmacher	590	257	208	237	227	183	170	5	7	-	1 884
Remich	466	193	209	217	226	189	170	-	-	-	1 670
Syndicats intercommunaux	323	328	277	291	266	267	206	-	7	-	1 965
Les 118 communes											
La capitale:											
Luxembourg	1 366	690	688	636	645	609	537	82	-	52	5 305
Les 11 communes du canton de Capellen:											
Bascharage	154	85	79	86	79	77	63	-	-	-	623
Clemency	60	32	27	19	28	21	23	-	-	-	210
Dippach	102	36	52	39	36	38	34	-	-	-	337
Garnich	46	11	17	20	17	25	14	-	-	-	150
Hobscheid	73	54	31	32	30	35	21	-	-	-	276
Kehlen	106	54	52	69	61	67	60	-	-	-	469
Koerich	55	26	23	18	18	26	26	-	-	-	192
Kopstal	69	26	30	24	38	26	16	-	-	-	229
Mamer	117	61	71	60	48	65	59	-	-	-	481
Septfontaines	21	19	13	-	-	18	-	-	-	-	71
Steinfort	118	52	49	54	50	58	46	-	-	-	427
Les 14 communes du canton d'Esch-sur-Alzette:											
Bettembourg	226	125	113	93	117	125	94	-	-	7	900
Differdange	521	304	265	209	228	195	174	23	18	-	1 937
Dudelange	441	246	231	230	186	191	178	8	-	-	1 711
Esch-sur-Alzette	555	352	337	303	315	224	253	-	10	-	2 349
Frisange	70	33	42	39	17	38	34	-	-	-	273
Kayl	186	125	100	92	108	94	74	10	-	-	789
Leudelange	48	20	22	19	23	15	12	-	-	-	159
Mondercange	147	107	91	93	90	89	62	-	-	-	679
Pétange	364	218	204	182	191	199	135	11	-	20	1 524
Reckange-Mess	37	17	15	18	23	19	19	-	-	-	148
Roeser	120	50	45	53	53	51	51	-	-	-	423
Rumelange	119	73	69	71	57	56	40	-	10	-	495
Sanem	348	201	180	168	175	153	146	5	-	-	1 376
Schifflange	199	100	102	107	89	99	85	-	-	-	781
Les 10 communes du canton de Luxembourg-Campagne:											
Bertrange	116	67	72	61	57	64	47	-	-	-	484
Contern	71	45	36	35	47	26	23	-	-	-	283
Hesperange	190	91	90	84	93	90	85	7	-	7	737
Niederanven	97	45	52	41	45	65	47	-	-	-	392
Sandweiler	72	21	27	25	20	28	15	-	-	-	208
Schuttrange	63	31	40	40	33	38	40	-	-	-	285
Steinsel	117	37	48	49	48	52	48	-	-	-	399
Strassen	126	54	63	50	41	42	36	-	-	-	412
Walferdange	113	77	67	71	68	73	50	-	-	-	519
Weiler-la-Tour	42	12	13	15	22	10	17	-	-	-	131

Source: Ministère de l'éducation nationale, de la formation professionnelle et des sports - SCRIPT

E. 103 Nombre d'élèves dans l'enseignement préscolaire et primaire (Année scolaire 2000/2001) (Suite)

Subdivision territoriale	Préscolaire	1 ^{ère} année	2 ^e année	3 ^e année	4 ^e année	5 ^e année	6 ^e année	Accueil	Spécial	Attente	Grand Total
Les 8 communes du canton de Mersch:											
Berg	57	29	32	22	18	20	17	-	-	-	195
Bissen	83	36	58	34	35	44	23	-	-	-	313
Boevange-Attert	51	35	18	28	21	30	26	-	-	-	209
Fischbach	17	16	8	8	8	9	9	-	-	-	75
Heffingen	24	27	11	16	10	17	10	-	-	-	115
Larochette	63	27	31	18	26	29	30	-	-	-	224
Lintgen	60	34	39	37	28	39	21	-	-	-	258
Lorentzweiler	60	26	42	37	30	29	26	-	-	-	250
Mersch	168	68	81	94	67	77	76	11	8	-	650
Nommern	45	14	21	20	13	16	11	-	-	-	140
Tuntange	43	21	9	14	16	11	14	-	-	-	128
Les 8 communes du canton de Clervaux:											
Clervaux	-	-	-	-	-	-	-	-	-	-	-
Consthum	-	-	-	-	-	-	-	-	-	-	-
Heinerscheid	-	-	-	-	-	-	-	-	-	-	-
Hosingen	-	-	-	-	-	-	-	-	-	-	-
Munshausen	-	-	-	-	-	-	-	-	-	-	-
Troisvierges	91	49	44	54	47	51	46	-	-	-	382
Weiswampach	37	16	13	19	22	17	14	-	-	-	138
Wincrange	86	61	60	42	61	44	47	-	-	-	401
Les 13 communes du canton de Diekirch:											
Bastendorf	10	-	-	-	-	-	-	-	-	-	10
Bettendorf	63	42	40	36	37	37	22	-	-	-	277
Bourscheid	23	19	14	14	13	13	10	-	-	-	106
Diekirch	151	84	72	71	64	66	71	-	7	-	586
Ermsdorf	25	-	-	-	-	-	-	-	-	-	25
Erpeldange	63	27	30	27	32	35	33	-	-	-	247
Ettelbruck	195	100	103	93	112	105	82	5	-	-	795
Feulen	34	14	25	18	22	20	20	-	-	-	153
Hoscheid	-	-	-	-	-	-	-	-	-	-	-
Medernach	36	-	-	-	-	-	-	-	-	-	36
Mertzig	44	32	26	15	28	21	13	-	-	-	179
Reisdorf	30	15	12	11	9	13	9	-	-	-	99
Schieren	36	24	24	18	20	18	19	-	-	-	159
Les 10 communes du canton de Redange:											
Beckerich	54	31	36	31	25	27	31	-	-	-	235
Eil	30	-	17	13	-	-	-	-	-	-	60
Grosbous	17	18	20	-	-	-	18	-	-	-	73
Préizerdaul	34	23	16	28	16	21	11	-	-	-	149
Rambrouch	92	49	42	59	50	41	45	-	-	-	378
Redange	52	65	12	27	35	42	34	-	9	-	276
Saeul	13	-	-	20	17	-	13	-	-	-	63
Useldange	50	26	29	21	24	29	16	-	-	-	195
Vichten	29	-	-	22	26	15	-	-	-	-	92
Wahl	24	13	12	12	4	8	6	-	-	-	79
Les 3 communes du canton de Vianden:											
Fouhren	16	-	-	-	-	-	-	-	-	-	16
Putscheid	-	-	-	-	-	-	-	-	-	-	-
Vianden	50	22	20	18	23	22	19	-	-	-	174

Source: Ministère de l'éducation nationale, de la formation professionnelle et des sports - SCRIPT

E. 103 Nombre d'élèves dans l'enseignement préscolaire et primaire (Année scolaire 2000/2001) (Suite et fin)

Subdivision territoriale	Préscolaire	1 ^{ère} année	2 ^e année	3 ^e année	4 ^e année	5 ^e année	6 ^e année	Accueil	Spécial	Attente	Grand Total
Les 11 communes du canton de Wiltz:											
Boulaide	-	-	-	-	-	-	-	-	-	-	-
Esch-sur-Sûre	} 40	15	24	26	21	18	17	-	-	-	161
Heiderscheid											
Eschweiler	-	-	-	-	-	-	-	-	-	-	-
Goesdorf	43	17	15	21	18	16	11	-	-	-	141
Kautenbach	-	-	-	-	-	-	-	-	-	-	-
Lac Haute-Sûre	-	-	-	-	-	-	-	-	-	-	-
Neunhausen	voir Rambrouch (canton de Redange)										
Wiltz	138	74	79	71	72	63	55	-	-	-	552
Wilwerwiltz	-	-	-	-	-	-	-	-	-	-	-
Winseler	-	-	-	-	-	-	-	-	-	-	-
Les 8 communes du canton d'Echternach:											
Beaufort	46	19	20	16	16	15	18	-	-	-	150
Bech	18	-	-	-	-	-	-	-	-	-	18
Berdorf	30	14	13	17	14	14	20	56	-	-	178
Consdorf	49	32	27	23	31	21	27	-	-	-	210
Echternach	117	77	55	62	59	66	58	-	-	-	494
Mompach	23	15	15	10	5	8	5	-	-	-	81
Rosport	56	32	33	32	20	35	25	-	-	-	233
Waldbillig	36	18	21	21	15	17	15	-	-	-	143
Les 8 communes du canton de Grevenmacher:											
Betzdorf	50	33	30	35	31	30	28	-	-	-	237
Biwer	48	24	14	27	24	19	15	-	-	-	171
Flaxweiler	34	-	-	-	-	-	-	-	-	-	34
Grevenmacher	122	66	50	54	48	39	40	-	7	-	426
Junglinster	152	88	72	65	77	58	53	5	-	-	570
Manternach	39	-	-	-	-	-	-	-	-	-	39
Mertert	91	46	42	56	47	37	34	-	-	-	353
Wormeldange	54	-	-	-	-	-	-	-	-	-	54
Les 10 communes du canton de Remich:											
Bous	35	16	13	19	16	17	14	-	-	-	130
Burmerange	39	21	13	14	19	8	10	-	-	-	124
Dalheim	44	24	22	20	34	28	18	-	-	-	190
Lenningen	36	13	20	17	15	14	15	-	-	-	130
Mondorf-les-Bains	114	29	37	50	49	29	39	-	-	-	347
Remerschen	41	28	25	24	28	16	19	-	-	-	181
Remich	65	24	32	30	27	30	27	-	-	-	235
Stadtbredimus	47	16	16	17	15	15	16	-	-	-	142
Waldbredimus	16	11	12	8	8	8	-	-	-	-	63
Wellenstein	29	11	19	18	15	24	12	-	-	-	128
Les syndicats ¹											
Syndicat 1	15	55	38	50	52	46	37	-	-	-	293
Syndicat 2	79	40	27	49	33	26	29	-	-	-	283
Syndicat 3	-	34	32	28	26	24	15	-	-	-	159
Syndicat 4	96	64	49	47	38	49	30	-	-	-	373
Syndicat 5	50	27	25	24	21	29	21	-	-	-	197
Syndicat 6	83	49	47	46	48	47	31	-	7	-	358
Syndicat 7	-	27	35	34	25	27	23	-	-	-	171
Syndicat 8	-	32	24	13	23	19	20	-	-	-	131

Source: Ministère de l'éducation nationale, de la formation professionnelle et des sports - SCRIPT

¹ Syndicat 1: Syndicat intercommunal Dreibern (Communes affiliées: Flaxweiler - Wormeldange).
 Syndicat 2: Syndicat intercommunal Harlange (Communes affiliées: Boulaide - Lac de la Haute-Sûre - Winseler).
 Syndicat 3: Syndicat intercommunal Medernach (Communes affiliées: Ermsdorf - Medernach).
 Syndicat 4: Syndicat intercommunal Reuler (Communes affiliées: Clervaux - Heinerscheid - Munshausen).
 Syndicat 5: Syndicat intercommunal "Schoulkauz" (Communes affiliées: Kautenbach - Wilwerwiltz - Eschweiler).
 Syndicat 6: Syndicat intercommunal Sispolo (Communes affiliées: Hoscheid - Hosingen - Consthum - Putscheid).
 Syndicat 7: Syndicat intercommunal SYNECOSPORT (Communes affiliées: Bech - Manternach).
 Syndicat 8: Syndicat intercommunal Tandel (Communes affiliées: Bastendorf - Fouhren).

E. 104 Nombre d'établissements et d'élèves dans l'enseignement postprimaire (Année scolaire 2000/2001)

Subdivision territoriale	Enseignement public et privé				Enseignement public				Enseignement privé			
	Établissements	Total	ES ¹	Élèves EST ²	Établissements	Total	ES ¹	Élèves EST ²	Établissements	Total	ES ¹	Élèves EST ²
Le Grand-Duché												
Grand-Duché	28	31 218	9 859	21 359	23	27 619	9 261	18 358	5	3 599	598	3 001
Les 12 cantons												
Capellen	-	-	-	-	-	-	-	-	-	-	-	-
Esch-sur-Alzette	6	7 211	2 056	5 155	5	6 655	2 056	4 599	1	556	-	556
Luxembourg ³	14	15 880	5 533	10 347	11	13 426	4 935	8 491	3	2 454	598	1 856
Mersch ⁴	-	-	-	-	-	-	-	-	-	-	-	-
Clervaux	-	-	-	-	-	-	-	-	-	-	-	-
Diekirch	5	4 911	1 160	3 751	4	4 322	1 160	3 162	1	589	-	589
Redange	-	-	-	-	-	-	-	-	-	-	-	-
Vianden	-	-	-	-	-	-	-	-	-	-	-	-
Wiltz	1	1 384	370	1 014	1	1 384	370	1 014	-	-	-	-
Echternach	1	1 277	740	537	1	1 277	740	537	-	-	-	-
Grevenmacher	1	555	-	555	1	555	-	555	-	-	-	-
Remich	-	-	-	-	-	-	-	-	-	-	-	-
Esch-sur-Alzette												
Lycée de Garçons Esch-sur-Alzette		1 070	1 070	-		1 070	1 070	-		-	-	-
Lycée Hubert Clement Esch-sur-Alzette		856	856	-		856	856	-		-	-	-
Lycée technique d'Esch-sur-Alzette		2 499	-	2 499		2 499	-	2 499		-	-	-
École privée Marie Consolatrice Esch-sur-Alzette		556	-	556		-	-	-		556	-	556
Lycée technique Nic Bieber, Dudelange		1 175	88	1 087		1 175	88	1 087		-	-	-
Lycée technique Mathias Adam, Pétange		1 055	42	1 013		1 055	42	1 013		-	-	-
Luxembourg												
Athénée de Luxembourg (AL)		1 406	1 406	-		1 406	1 406	-		-	-	-
Lycée de Garçons Luxembourg (LGL)		1 290	1 290	-		1 290	1 290	-		-	-	-
Lycée Michel Rodange (LMR)		1 282	1 282	-		1 282	1 282	-		-	-	-
Lycée Robert Schuman (LRS)		901	901	-		901	901	-		-	-	-
Lycée technique de Bonnevoie (LTB)		1 522	56	1 466		1 522	56	1 466		-	-	-
Lycée technique du Centre (LTC)		2 792	-	2 792		2 792	-	2 792		-	-	-
Lycée technique des arts et métiers (LTAM)		1 719	-	1 719		1 719	-	1 719		-	-	-
Lycée technique Michel Lucius		1 031	-	1 031		1 031	-	1 031		-	-	-
Lycée technique pour professions de santé ³		675	-	675		675	-	675		-	-	-
Lycée technique École de Commerce et de Gestion		423	-	423		423	-	423		-	-	-
École privée Fieldgen (Ste Famille)		1 388	406	982		-	-	-		1 388	406	982
Écoles privées Notre-Dame Ste-Sophie		568	192	376		-	-	-		568	192	376
Lycée technique privé Emile Metz		498	-	498		-	-	-		498	-	498
Institut d'études éducatives et sociales, Fentange		385	-	385		385	-	385		-	-	-
Diekirch												
Lycée classique Diekirch et Mersch ⁴		1 719	1 160	559		1 719	1 160	559		-	-	-
Lycée technique d'Ettelbruck		1 785	-	1 785		1 785	-	1 785		-	-	-
Lycée technique agricole, Ettelbruck		528	-	528		528	-	528		-	-	-
Lycée technique hôtelier Alexis Heck, Diekirch		290	-	290		290	-	290		-	-	-
École privée Ste Anne, Ettelbruck		589	-	589		-	-	-		589	-	589
Wiltz												
Lycée du Nord, Wiltz		1 384	370	1 014		1 384	370	1 014		-	-	-
Echternach												
Lycée classique Echternach		1 277	740	537		1 277	740	537		-	-	-
Grevenmacher												
Lycée technique Joseph Bech, Grevenmacher		555	-	555		555	-	555		-	-	-

Source: Ministère de l'éducation nationale, de la formation professionnelle et des sports

¹ Enseignement secondaire.

² Enseignement secondaire technique.

³ Les élèves du Lycée technique pour professions de Santé qui fréquentent les annexes à Esch-sur-Alzette et Ettelbruck sont compris dans les chiffres du canton de Luxembourg.

⁴ Les élèves du Lycée classique Diekirch qui fréquentent l'annexe à Mersch sont compris dans les chiffres du canton de Diekirch.

F. Environnement

Déchets

Déchets ménagers, encombrants et assimilés

La majeure partie de ces déchets provient des ménages. Une partie moins importante provient d'entreprises et de commerces, ces derniers peuvent être assimilés aux déchets en provenance des ménages ou être classés comme « déchets commerciaux ». La distinction qui est faite par les installations d'élimination entre un déchet assimilé et un déchet commercial dépend du mode de collecte et des quantités collectées. Certaines communes acceptent de collecter les déchets d'entreprises en même temps que les déchets domestiques. Dans ce cas, le déchet fait partie de la catégorie « déchets assimilés ». D'autres communes excluent de la collecte des déchets ménagers (ou soumettent à une taxation) les déchets d'entreprises et de commerces. Dans ce cas, le déchet est repris dans la catégorie « déchets commerciaux ».

Les communes ont la charge d'assurer la gestion des déchets ménagers, encombrants et assimilés se trouvant sur leur territoire. Elles sont les principaux acteurs de la collecte, de la valorisation et de l'élimination de ces déchets. Les communes sont également tenues à conseiller les producteurs et les détenteurs de déchets sur les possibilités en matière de prévention, de valorisation et d'élimination et sont également responsables de l'application du principe pollueur-payeur (taxation).

Toutes les communes luxembourgeoises se sont regroupées au sein de l'un des trois syndicats intercommunaux pour la gestion des déchets suivants:

- le Syndicat Intercommunal pour la gestion des déchets en provenance des ménages et des déchets assimilables des communes de la région de Diekirch, Ettelbrück et Colmar-Berg (SIDEK) qui exploite une décharge implantée au Fridhaf à Erpeldange;
- le Syndicat Intercommunal pour la collecte, l'évacuation et l'élimination des ordures ménagères et industrielles en provenance des communes de la région de Grevenmacher, Remich et Echternach (SIGRE) qui exploite une décharge implantée au « Muertendall » près de Grevenmacher ;
- le Syndicat Intercommunal pour la gestion des déchets en provenance des ménages et des déchets assimilables des communes des cantons de Luxembourg, d'Esch-sur-Alzette et de Capellen (SIDOR) qui exploite une installation d'incinération implantée à Leudelange.

Déchets industriels, commerciaux et artisanaux

Comme leur nom l'indique, ces déchets sont produits par les entreprises industrielles, commerciales et artisanales.

La catégorie « déchets industriels » inclut les déchets qui sont produits par des industries et qui doivent suivre des filières de traitement spécifiques à leur nature physico-chimique et aux quantités à traiter. Les « déchets commerciaux » se composent de plusieurs fractions d'une nature similaire aux déchets ménagers et encombrants et suivent donc les mêmes filières de valorisation et d'élimination. Ils sont majoritairement constitués de déchets d'emballages. La catégorie « déchets artisanaux » inclut les déchets qui sont produits par des entreprises artisanales (et assimilées), généralement en petites quantités, dont les caractéristiques physico-chimiques ne permettent pas de les assimiler aux déchets ménagers.

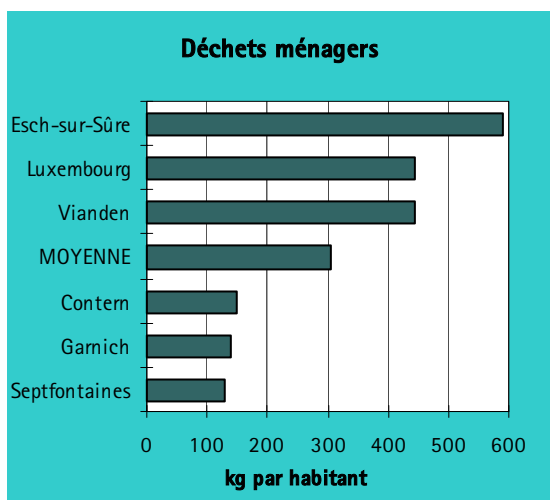
Dans cette classification de déchets orientés, selon leur origine figurent aussi bien des déchets dangereux que des déchets non dangereux qui, dans certaines conditions, peuvent être assimilés aux déchets ménagers (par exemple certains déchets d'emballages).

Contrôle hydrobiologique des eaux de surface

Depuis 1999, l'Administration de l'Environnement a repris de l'Administration des Eaux et Forêts le suivi de la qualité hydrobiologique de nos cours d'eau. Pour avoir une vue globale de l'état de la qualité hydrobiologique de l'ensemble des cours d'eau du pays, il a été décidé d'échantillonner chacun des 20 cours d'eau les plus représentatifs du pays (à l'exception de la Moselle) en un seul point, normalement à son embouchure dans son cours d'eau récepteur, sauf pour l'Alzette et la Sûre qui sont contrôlées sur respectivement 5 et 6 points.

Les analyses hydrobiologiques sont faites suivant l'Indice Biologique Global Normalisé (I.B.G.N.) qui est décrit par la norme française NF T90-350 «Détermination de l'indice biologique global normalisé ». La qualité de l'eau peut être déterminée à partir des populations de macroinvertébrés qui y vivent. La dégradation de la qualité de l'eau engendre une réduction du nombre de ces espèces. Les espèces les plus exigeantes et les plus sensibles sont les premières à disparaître. La présence dans les échantillons d'espèces exigeantes indique que la pollution n'a pas excédé un certain seuil durant le cycle de vie des espèces.

En tête et en queue:



Pour en savoir plus:

- Administration de l'Environnement : Daten zur Abfallwirtschaft – Abfälle aus privaten Haushalten und ähnliche Abfälle, publié annuellement.
- Ministère de l'Environnement : L'environnement en chiffres 1998.
- Ministère de l'Intérieur: Eist Waasser.

F. 100 Déchets ménagers et encombrants en 2000

Subdivision territoriale	Total		Déchets ménagers		Déchets encombrants	
	kg	kg par habitant	kg	kg par habitant	kg	kg par habitant
Le Grand-Duché						
Grand-Duché	133 341 448	304.2	120 072 472	274.0	13 268 976	30.3
Les 12 cantons						
Capellen	8 373 035	227.2	7 516 415	204.0	856 620	23.2
Esch-sur-Alzette	34 113 195	259.4	29 456 345	223.9	4 656 850	35.4
Luxembourg	46 573 787	359.1	42 164 927	325.1	4 408 860	34.0
Mersch	7 475 810	327.5	6 734 395	295.1	741 415	32.5
Clervaux	3 247 136	275.4	2 910 490	246.9	336 646	28.6
Diekirch	8 662 803	326.3	8 251 750	310.9	411 053	15.5
Redange	4 291 821	314.0	3 949 687	289.0	342 134	25.0
Vianden	1 070 762	385.2	1 017 162	365.9	53 600	19.3
Wiltz	3 212 663	281.3	2 840 017	248.7	372 646	32.6
Echternach	4 503 773	332.9	4 227 066	312.5	276 707	20.5
Grevenmacher	6 995 753	325.8	6 458 710	300.8	537 043	25.0
Remich	4 820 910	298.2	4 545 508	281.2	275 402	17.0
Les 118 communes						
La capitale:						
Luxembourg	36 142 277	444.9	32 645 497	401.9	3 496 780	43.0
Les 11 communes du canton de Capellen:						
Bascharage	2 158 974	335.2	1 972 974	306.3	186 000	28.9
Clemency	604 573	289.8	518 533	248.6	86 040	41.2
Dippach	994 041	313.3	926 441	292.0	67 600	21.3
Garnich	209 685	140.3	193 925	129.8	15 760	10.5
Hobscheid	826 545	329.7	690 765	275.5	135 780	54.2
Kehlen	809 961	166.2	624 891	128.2	185 070	38.0
Koerich	292 942	159.1	276 032	149.9	16 910	9.2
Kopstal	548 671	183.7	517 491	173.3	31 180.0	10.4
Mamer	1 071 544	161.8	1 008 184	152.3	63 360	9.6
Septfontaines	96 141	129.0	83 301	111.8	12 840	17.2
Steinfort	759 958	186.4	703 878	172.6	56 080	13.8
Les 14 communes du canton d'Esch-sur-Alzette:						
Bettembourg	1 431 923	155.4	1 327 583	144.1	104 340	11.3
Differdange	5 699 372	326.0	4 774 462	273.1	924 910	52.9
Dudelange	5 304 272	309.4	4 226 032	246.5	1 078 240	62.9
Esch-sur-Alzette	6 875 531	271.7	6 647 661	262.7	227 870	9.0
Frisange	543 742	188.6	446 262	154.8	97 480	33.8
Kayl	1 605 040	228.2	1 235 640	175.7	369 400	52.5
Leudelange	394 964	225.8	345 864	197.7	49 100	28.1
Mondercange	1 273 008	207.5	1 194 368	194.7	78 640	12.8
Pétange	3 265 770	238.3	2 914 070	212.6	351 700	25.7
Reckange-Mess	480 541	276.8	454 141	261.6	26 400	15.2
Roeser	866 401	195.0	865 421	194.7	980	0.2
Rumelange	1 267 820	310.7	1 243 740	304.8	24 080	5.9
Sanem	2 487 671	192.8	2 182 991	169.2	304 680	23.6
Schifflange	2 617 140	339.2	1 598 110	207.1	1 019 030	132.1
Les 10 communes du canton de Luxembourg-Campagne:						
Bertrange	783 774	149.5	736 134	140.4	47 640	9.1
Contern	463 885	148.8	321 165	103.0	142 720	45.8
Hesperange	2 575 418	245.3	2 242 638	213.6	332 780	31.7
Niederanven	1 145 102	204.5	1 123 242	200.6	21 860	3.9
Sandweiler	618 561	253.7	556 261	228.2	62 300	25.6
Schuttrange	570 660	174.6	546 360	167.2	24 300	7.4
Steinsel	940 544	212.6	873 044	197.4	67 500	15.3
Strassen	1 401 416	233.5	1 347 336	224.5	54 080	9.0
Walferdange	1 528 560	234.8	1 444 700	221.9	83 860	12.9
Weiler-la-Tour	403 590	293.9	328 550	239.3	75 040	54.7

Source: Administration de l'environnement - Division des déchets

F. 100 Déchets ménagers et encombrants en 2000 (Suite)

Subdivision territoriale	Total		Déchets ménagers		Déchets encombrants	
	kg	kg par habitant	kg	kg par habitant	kg	kg par habitant
Les 8 communes du canton de Mersch:						
Berg	497 018	301.7	445 415	270.4	51 603	31.3
Bissen	764 304	305.8	685 770	274.4	78 534	31.4
Boevange-Attert	583 327	333.6	522 069	298.6	61 258	35.0
Fischbach	189 011	306.8	169 521	275.2	19 490	31.6
Heffingen	298 575	355.9	244 162	291.0	54 413	64.9
Larochette	570 333	375.1	510 989	336.1	59 344	39.0
Lintgen	699 755	318.7	633 201	288.4	66 554	30.3
Lorentzweiler	869 667	298.1	777 756	266.6	91 911	31.5
Mersch	2 309 670	335.2	2 110 093	306.2	199 577	29.0
Nommern	327 060	341.0	298 026	310.8	29 034	30.3
Tuntange	367 090	370.8	337 393	340.8	29 697	30.0
Les 8 communes du canton de Clervaux:						
Clervaux	431 993	270.2	383 321	239.8	48 672	30.4
Consthum	113 517	341.4	103 336	310.8	10 181	30.6
Heinerscheid	326 620	344.7	297 822	314.3	28 798	30.4
Hosingen	507 634	348.1	463 101	317.5	44 533	30.5
Munshausen	220 403	275.8	198 155	248.0	22 248	27.8
Troisvierges	639 291	271.3	576 418	244.7	62 873	26.7
Weiswampach	265 239	243.9	235 377	216.4	29 862	27.5
Wintrange	742 439	231.4	652 960	203.5	89 479	27.9
Les 13 communes du canton de Diekirch:						
Bastendorf	193 549	272.0	184 074	258.7	9 475	13.3
Bettendorf	742 169	323.2	708 561	308.6	33 608	14.6
Bourscheid	370 707	346.3	353 940	330.6	16 767	15.7
Diekirch	1 950 064	334.6	1 863 426	319.7	86 638	14.9
Ermsdorf	251 191	311.7	235 766	292.5	15 425	19.1
Erpeldange	730 908	360.8	692 142	341.6	38 766	19.1
Ettelbruck	2 544 148	338.8	2 437 461	324.6	106 687	14.2
Feulen	387 354	294.9	367 863	280.1	19 491	14.8
Hoscheid	146 792	346.6	138 877	327.9	7 915	18.7
Medernach	288 599	291.4	269 544	272.1	19 055	19.2
Mertzig	426 952	303.0	399 396	283.5	27 556	19.6
Reisdorf	238 506	319.1	228 705	306.0	9 801	13.1
Schieren	391 864	277.2	371 995	263.2	19 869	14.1
Les 10 communes du canton de Redange:						
Beckerich	622 488	308.3	572 976	283.8	49 512	24.5
Eil	235 897	304.0	219 131	282.4	16 766	21.6
Grosbous	213 678	290.5	200 562	272.7	13 116	17.8
Préizerdail	404 658	312.6	379 715	293.3	24 943	19.3
Rambrouch	922 367	284.5	860 781	265.5	61 586	19.0
Redange	733 568	321.1	667 227	292.1	66 341	29.0
Saeul	155 079	334.2	142 019	306.1	13 060	28.1
Useldange	552 101	397.3	525 594	378.3	26 507	19.1
Vichten	283 976	352.5	230 796	286.5	53 180	66.0
Wahl	168 009	255.7	150 886	229.7	17 123	26.1
Les 3 communes du canton de Vianden:						
Fouhren	210 570	316.6	200 062	300.8	10 508	15.8
Putscheid	238 157	334.0	224 373	314.7	13 784	19.3
Vianden	622 035	443.7	592 727	422.8	29 308	20.9

Source: Administration de l'environnement - Division des déchets

F. 100 Déchets ménagers et encombrants en 2000 (Suite et fin)

Subdivision territoriale	Total		Déchets ménagers		Déchets encombrants	
	kg	kg par habitant	kg	kg par habitant	kg	kg par habitant
Les 11 communes du canton de Wiltz:						
Boulaide	288 468	396.8	261 431	359.6	27 037	37.2
Esch-sur-Sûre	134 199	589.9	126 642	556.7	7 557	33.2
Eschweiler	158 150	247.9	139 304	218.3	18 846	29.5
Goesdorf	249 128	252.9	215 589	218.9	33 539	34.0
Heiderscheid	298 900	265.7	250 644	222.8	48 256	42.9
Kautenbach	75 331	272.9	65 967	239.0	9 364	33.9
Lac Haute-Sûre	360 399	278.7	315 750	244.2	44 649	34.5
Neunhausen	83 095	334.4	74 773	300.9	8 322	33.5
Wiltz	1 184 622	261.9	1 050 163	232.2	134 459	29.7
Wilwerwiltz	173 585	280.2	155 086	250.3	18 499	29.9
Winseler	206 786	272.8	184 668	243.6	22 118	29.2
Les 8 communes du canton d'Echternach:						
Beaufort	445 967	310.6	414 001	288.3	31 966	22.3
Bech	302 376	307.0	292 916	297.4	9 460	9.6
Berdorf	282 050	241.4	282 050	241.4	-	-
Consdorf	578 417	346.8	514 618	308.5	63 799	38.2
Echternach	1 693 332	374.3	1 619 990	358.1	73 342	16.2
Mompach	280 416	311.9	260 816	290.1	19 600	21.8
Rosport	587 545	328.0	531 185	296.5	56 360	31.5
Waldbillig	333 670	315.8	311 490	294.8	22 180	21.0
Les 8 communes du canton de Grevenmacher:						
Betzdorf	692 965	300.9	627 044	272.3	65 921	28.6
Biwer	479 440	331.7	460 061	318.3	19 379	13.4
Flaxweiler	400 513	281.7	392 873	276.3	7 640	5.4
Grevenmacher	1 233 868	325.8	1 111 007	293.4	122 861	32.4
Junglinster	1 666 297	297.7	1 525 256	272.5	141 041	25.2
Manternach	383 233	299.8	356 373	278.7	26 860	21.0
Mertert	1 349 499	401.8	1 252 738	372.9	96 761	28.8
Wormeldange	789 938	346.1	733 358	321.3	56 580	24.8
Les 10 communes du canton de Remich:						
Bous	328 891	308.7	316 491	297.0	12 400	11.6
Burmerange	276 134	309.0	260 634	291.7	15 500	17.3
Dalheim	500 155	295.0	445 694	262.9	54 461	32.1
Lenningen	355 512	296.8	323 632	270.1	31 880	26.6
Mondorf-les-Bains	1 078 161	297.9	1 053 940	291.2	24 221	6.7
Remerschen	439 564	310.2	391 204	276.1	48 360	34.1
Remich	907 631	309.3	861 211	293.5	46 420	15.8
Stadtbredimus	379 351	292.6	362 411	279.5	16 940	13.1
Waldbredimus	195 561	233.1	187 961	224.0	7 600	9.1
Wellenstein	359 950	297.8	342 330	283.3	17 620	14.6

Source: Administration de l'environnement - Division des déchets

F. 101 Déchets industriels en 2000

Subdivision territoriale	Total		Déchets industriels (non assimilés aux déchets ménagers)		Déchets industriels (assimilés aux déchets ménagers)	
	kg	kg par habitant	kg	kg par habitant	kg	kg par habitant
Le Grand-Duché						
Grand-Duché	48 408 635	110.4	2 008 080	4.6	46 400 555	105.9
Les 12 cantons						
Capellen	3 377 060	91.7	31 560	0.9	3 345 500	90.8
Esch-sur-Alzette	13 659 570	103.8	208 520	1.6	13 451 050	102.3
Luxembourg	14 914 930	115.0	453 910	3.5	14 461 020	111.5
Mersch	2 560 711	112.2	331 442	14.5	2 229 269	97.7
Clervaux	1 322 844	112.2	171 219	14.5	1 151 625	97.7
Diekirch	2 983 126	112.4	386 116	14.5	2 597 010	97.8
Redange	1 533 375	112.2	198 470	14.5	1 334 905	97.7
Vianden	314 834	113.2	40 750	14.7	274 084	98.6
Wiltz	1 278 884	112.0	165 528	14.5	1 113 356	97.5
Echternach	1 807 007	133.6	20 565	1.5	1 786 442	132.1
Grevenmacher	2 906 418	135.3	-	-	2 906 418	135.3
Remich	1 749 876	108.2	-	-	1 749 876	108.2
Les 118 communes						
La capitale:						
Luxembourg	8 384 410	103.2	452 090	5.6	7 932 320	97.6
Les 11 communes du canton de Capellen:						
Bascharage	-	-	-	-	-	-
Clemency	21 860	10.5	380	0.2	21 480	10.3
Dippach	4 120	1.3	-	-	4 120	1.3
Garnich	-	-	-	-	-	-
Hobscheid	9 000	3.6	-	-	9 000	3.6
Kehlen	32 360	6.6	31 180	6.4	1 180	0.2
Koerich	2 389 160	1 297.8	-	-	2 389 160	1 297.8
Kopstal	120	0.0	-	-	120	0.0
Mamer	896 040	135.3	-	-	896 040	135.3
Septfontaines	7 760	10.4	-	-	7 760	10.4
Steinfort	16 640	4.1	-	-	16 640	4.1
Les 14 communes du canton d'Esch-sur-Alzette:						
Bettembourg	9 885 730	1 072.8	1 380	0.1	9 884 350	1 072.7
Differdange	119 100	6.8	-	-	119 100	6.8
Dudelange	611 820	35.7	-	-	611 820	35.7
Esch-sur-Alzette	536 400	21.2	65 540	2.6	470 860	18.6
Frisange	200	0.1	-	-	200	0.1
Kayl	89 960	12.8	-	-	89 960	12.8
Leudelange	1 034 890	591.5	-	-	1 034 890	591.5
Mondercange	383 400	62.5	108 480	17.7	274 920	44.8
Pétange	407 020	29.7	-	-	407 020	29.7
Reckange-Mess	54 180	31.2	-	-	54 180	31.2
Roeser	395 010	88.9	1 100	0.2	393 910	88.6
Rumelange	9 500	2.3	1 480	0.4	8 020	2.0
Sanem	132 360	10.3	30 540	2.4	101 820	7.9
Schifflange	-	-	-	-	-	-
Les 10 communes du canton de Luxembourg-Campagne:						
Bertrange	2 388 060	455.6	-	-	2 388 060	455.6
Contern	49 420	15.8	-	-	49 420	15.8
Hesperange	1 277 980	121.7	1 700	0.2	1 276 280	121.6
Niederanven	1 411 180	252.0	-	-	1 411 180	252.0
Sandweiler	216 120	88.6	-	-	216 120	88.6
Schuttrange	357 160	109.3	-	-	357 160	109.3
Steinsel	58 140	13.1	-	-	58 140	13.1
Strassen	427 930	71.3	-	-	427 930	71.3
Walferdange	343 590	52.8	120	0.0	343 470	52.8
Weiler-la-Tour	940	0.7	-	-	940	0.7

Source: Administration de l'environnement - Division des déchets

F. 101 Déchets industriels en 2000 (Suite)

Subdivision territoriale	Total		Déchets industriels (non assimilés aux déchets ménagers)		Déchets industriels (assimilés aux déchets ménagers)	
	kg	kg par habitant	kg	kg par habitant	kg	kg par habitant
Les 8 communes du canton de Mersch:						
Berg	186 233	113.0	24 105	14.6	162 128	98.4
Bissen	280 028	112.1	36 245	14.5	243 783	97.6
Boevange-Attert	197 195	112.8	25 524	14.6	171 671	98.2
Fischbach	68 821	111.7	8 908	14.5	59 913	97.3
Heffingen	94 925	113.1	12 286	14.6	82 639	98.5
Larochette	169 961	111.8	21 999	14.5	147 962	97.3
Lintgen	244 771	111.5	31 681	14.4	213 090	97.1
Lorentzweiler	329 073	112.8	42 593	14.6	286 480	98.2
Mersch	773 072	112.2	100 061	14.5	673 011	97.7
Nommern	107 016	111.6	13 852	14.4	93 164	97.1
Tuntange	109 616	110.7	14 188	14.3	95 428	96.4
Les 8 communes du canton de Clervaux:						
Clervaux	179 340	112.2	23 213	14.5	156 127	97.7
Consthum	37 518	112.8	4 856	14.6	32 662	98.2
Heinerscheid	106 112	112.0	13 734	14.5	92 378	97.5
Hosingen	164 084	112.5	21 238	14.6	142 846	97.9
Munshausen	89 161	111.6	11 540	14.4	77 621	97.1
Troisvierges	264 321	112.2	34 212	14.5	230 109	97.7
Weiswampach	123 402	113.5	15 972	14.7	107 430	98.8
Winrange	358 906	111.8	46 454	14.5	312 452	97.4
Les 13 communes du canton de Diekirch:						
Bastendorf	80 121	112.6	10 370	14.6	69 751	98.0
Bettendorf	259 461	113.0	33 583	14.6	225 878	98.4
Bourscheid	121 142	113.2	15 680	14.6	105 462	98.5
Diekirch	653 851	112.2	84 630	14.5	569 221	97.7
Ermsdorf	90 292	112.0	11 687	14.5	78 605	97.5
Erpeldange	226 915	112.0	29 370	14.5	197 545	97.5
Ettelbruck	843 813	112.4	109 217	14.5	734 596	97.8
Feulen	148 377	113.0	19 205	14.6	129 172	98.3
Hoscheid	46 333	109.4	5 997	14.2	40 336	95.2
Medernach	111 537	112.6	14 437	14.6	97 100	98.0
Mertzig	159 339	113.1	20 624	14.6	138 715	98.4
Reisdorf	82 946	111.0	10 736	14.4	72 210	96.6
Schieren	158 999	112.5	20 580	14.6	138 419	97.9
Les 10 communes du canton de Redange:						
Beckerich	226 125	112.0	29 268	14.5	196 857	97.5
Ell	86 223	111.1	11 160	14.4	75 063	96.7
Grosbous	85 884	116.8	11 116	15.1	74 768	101.7
Préizerdaul	146 004	112.8	18 898	14.6	127 106	98.2
Rambrouch	360 488	111.2	46 659	14.4	313 829	96.8
Redange	257 766	112.8	33 364	14.6	224 402	98.2
Saeul	52 321	112.8	6 772	14.6	45 549	98.2
Useldange	155 156	111.7	20 082	14.5	135 074	97.2
Vichten	90 631	112.5	11 731	14.6	78 900	98.0
Wahl	72 777	110.8	9 420	14.3	63 357	96.4
Les 3 communes du canton de Vianden:						
Fouhren	74 358	111.8	9 624	14.5	64 734	97.3
Putscheid	80 686	113.2	10 444	14.6	70 242	98.5
Vianden	159 790	114.0	20 682	14.8	139 108	99.2

Source: Administration de l'environnement - Division des déchets

F. 101 Déchets industriels en 2000 (Suite et fin)

Subdivision territoriale	Total		Déchets industriels (non assimilés aux déchets ménagers)		Déchets industriels (assimilés aux déchets ménagers)	
	kg	kg par habitant	kg	kg par habitant	kg	kg par habitant
Les 11 communes du canton de Wiltz:						
Boulaide	80 008	110.1	10 356	14.2	69 652	95.8
Esch-sur-Sûre	24 522	107.8	3 174	14.0	21 348	93.8
Eschweiler	71 984	112.8	9 317	14.6	62 667	98.2
Goesdorf	108 824	110.5	14 085	14.3	94 739	96.2
Heiderscheid	124 420	110.6	16 104	14.3	108 316	96.3
Kautenbach	31 980	115.9	4 139	15.0	27 841	100.9
Lac Haute-Sûre	144 873	112.0	18 751	14.5	126 122	97.5
Neunhausen	28 704	115.5	3 715	14.9	24 989	100.6
Wiltz	510 560	112.9	66 083	14.6	444 477	98.3
Wilwerwiltz	68 933	111.3	8 922	14.4	60 011	96.9
Winseler	84 076	110.9	10 882	14.4	73 194	96.6
Les 8 communes du canton d'Echternach:						
Beaufort	158 886	110.6	20 565	14.3	138 321	96.3
Bech	32 960	33.5	-	-	32 960	33.5
Berdorf	220 171	188.4	-	-	220 171	188.4
Consdorf	33 003	19.8	-	-	33 003	19.8
Echternach	1 148 238	253.8	-	-	1 148 238	253.8
Mompach	73 358	81.6	-	-	73 358	81.6
Rosport	96 363	53.8	-	-	96 363	53.8
Waldbillig	44 028	41.7	-	-	44 028	41.7
Les 8 communes du canton de Grevenmacher:						
Betzdorf	757 168	328.8	-	-	757 168	328.8
Biwer	94 066	65.1	-	-	94 066	65.1
Flaxweiler	5 690	4.0	-	-	5 690	4.0
Grevenmacher	730 318	192.8	-	-	730 318	192.8
Junglinster	328 104	58.6	-	-	328 104	58.6
Manternach	32 294	25.3	-	-	32 294	25.3
Mertert	844 525	251.4	-	-	844 525	251.4
Wormeldange	114 253	50.1	-	-	114 253	50.1
Les 10 communes du canton de Remich:						
Bous	4 746	4.5	-	-	4 746	4.5
Burmerange	-	-	-	-	-	-
Dalheim	29 017	17.1	-	-	29 017	17.1
Lenningen	53 088	44.3	-	-	53 088	44.3
Mondorf-les-Bains	881 791	243.6	-	-	881 791	243.6
Remerschen	56 022	39.5	-	-	56 022	39.5
Remich	554 759	189.0	-	-	554 759	189.0
Stadtbredimus	22 197	17.1	-	-	22 197	17.1
Waldbredimus	32 508	38.7	-	-	32 508	38.7
Wellenstein	115 748	95.8	-	-	115 748	95.8

Source: Administration de l'environnement - Division des déchets

F. 200 Stations d'épuration (Situation en juillet 2002)

Subdivision territoriale	Stations d'épuration biologiques		Stations d'épuration mécaniques	
	Unités	Capacité en habitants-équivalents	Unités	Capacité en habitants-équivalents
Le Grand-Duché				
Grand-Duché	105	948 450	170	34 205
Les 12 cantons				
Capellen	8	46 400	-	-
Esch-sur-Alzette	6	238 000	2	6 500
Luxembourg	5	403 040	1	200
Mersch	7	53 575	3	480
Clervaux	16	11 370	51	7 420
Diekirch	10	93 600	7	775
Redange	10	14 180	45	7 145
Vianden	4	6 800	9	810
Wiltz	13	13 545	32	5 165
Echternach	12	45 430	9	1 330
Grevenmacher	10	12 810	6	930
Remich	4	9 700	5	3 450
Les 118 communes				
La capitale:				
Luxembourg	2	360 000	-	-
Les 11 communes du canton de Capellen:				
Bascharage	-	-	-	-
Clemency	1	2 000	-	-
Dippach	-	-	-	-
Garnich	1	1 400	-	-
Hobscheid	1	6 000	-	-
Kehlen	1	5 000	-	-
Koerich	1	1 500	-	-
Kopstal	1	3 000	-	-
Mamer	1	23 500	-	-
Septfontaines	-	-	-	-
Steinfort	1	4 000	-	-
Les 14 communes du canton d'Esch-sur-Alzette:				
Bettembourg	1	70 000	-	-
Differdange	1	20 000	-	-
Dudelange	-	-	-	-
Esch-sur-Alzette	-	-	-	-
Frisange	1	5 500	-	-
Kayl	-	-	-	-
Leudelange	-	-	-	-
Mondercange	-	-	-	-
Pétange	1	50 000	-	-
Reckange-Mess	1	2 500	1	500
Roeser	-	-	-	-
Rumelange	-	-	-	-
Sanem	-	-	1	6 000
Schifflange	1	90 000	-	-
Les 10 communes du canton de Luxembourg-Campagne:				
Bertrange	-	-	-	-
Contern	-	-	-	-
Hesperange	1	8 000	-	-
Niederanven	1	40	-	-
Sandweiler	-	-	-	-
Schuttrange	1	35 000	-	-
Steinsel	-	-	-	-
Strassen	-	-	-	-
Walferdange	-	-	-	-
Weiler-la-Tour	-	-	1	200

Source: Ministère de l'intérieur-Services de la Gestion de l'Eau

¹ Les stations d'épuration privées (campings, entreprises, ...) ont été exclues de cet inventaire.

F. 200 Stations d'épuration (Situation en juillet 2002) (Suite)

Subdivision territoriale	Stations d'épuration biologiques		Stations d'épuration mécaniques	
	Unités	Capacité en habitants-équivalents	Unités	Capacité en habitants-équivalents
Les 8 communes du canton de Mersch:				
Berg	-	-	-	-
Bissen	1	2 000	1	150
Boevange-Attert	-	-	1	80
Fischbach	2	650	-	-
Heffingen	-	-	-	-
Larochette	-	-	-	-
Lintgen	-	-	-	-
Lorentzweiler	1	75	-	-
Mersch	1	50 000	1	250
Nommern	-	-	-	-
Tuntange	2	850	-	-
Les 8 communes du canton de Clervaux:				
Clervaux	1	4 500	2	225
Consthum	1	300	-	-
Heinerscheid	1	650	8	1 180
Hosingen	1	200	8	930
Munshausen	4	1 020	1	100
Troisvierges	3	2 750	7	860
Weiswampach	1	1 000	5	700
Wincrange	4	950	20	3 425
Les 13 communes du canton de Diekirch:				
Bastendorf	-	-	-	-
Bettendorf	1	80 000	-	-
Bourscheid	2	3 250	3	125
Diekirch	-	-	-	-
Ermsdorf	1	800	2	300
Erpeldange	-	-	-	-
Ettelbruck	-	-	-	-
Feulen	1	1 400	-	-
Hoscheid	1	150	2	350
Medernach	1	5 000	-	-
Mertzig	1	1 600	-	-
Reisdorf	2	1 400	-	-
Schieren	-	-	-	-
Les 10 communes du canton de Redange:				
Beckerich	2	2 250	3	450
Ell	1	800	1	200
Grosbous	1	700	2	150
Préizerdaul	-	-	1	600
Rambrouch	3	7 300	14	2 415
Redange	1	2 000	6	885
Saeul	-	-	5	370
Useldange	-	-	7	1 335
Vichten	1	800	1	100
Wahl	1	330	5	640
Les 3 communes du canton de Vianden:				
Fouhren	2	2 250	1	30
Putscheid	1	50	8	780
Vianden	1	4 500	-	-

Source: Ministère de l'intérieur-Services de la Gestion de l'Eau

¹ Les stations d'épuration privées (campings, entreprises, ...) ont été exclues de cet inventaire.

F. 200 Stations d'épuration (Situation en juillet 2002) (Suite et fin)

Subdivision territoriale	Stations d'épuration biologiques		Stations d'épuration mécaniques	
	Unités	Capacité en habitants-équivalents	Unités	Capacité en habitants-équivalents
Les 11 communes du canton de Wiltz:				
Boulaide	-	-	5	970
Esch-sur-Sûre	-	-	1	500
Eschweiler	2	650	2	200
Goesdorf	1	75	3	950
Heiderscheid	-	-	6	850
Kautenbach	-	-	4	250
Lac Haute-Sûre	3	1 700	3	255
Neunhausen	2	400	1	100
Wiltz	1	9 000	-	-
Wilwerwiltz	2	900	-	-
Winseler	2	820	7	1 090
Les 8 communes du canton d'Echternach:				
Beaufort	1	5 000	-	-
Bech	3	630	3	230
Berdorf	1	800	-	-
Consdorf	1	3 000	4	600
Echternach	1	26 000	-	-
Mompach	1	3 500	2	500
Rospport	1	5 000	-	-
Waldbillig	3	1 500	-	-
Les 8 communes du canton de Grevenmacher:				
Betzdorf	-	-	1	250
Biwer	1	3 000	1	80
Flaxweiler	2	1 850	1	250
Grevenmacher	-	-	-	-
Junglinster	5	6 160	1	100
Manternach	2	1 800	1	150
Mertert	-	-	-	-
Wormeldange	-	-	1	100
Les 10 communes du canton de Remich:				
Bous	1	6 000	-	-
Burmerange	1	400	1	150
Dalheim	-	-	2	1 400
Lenningen	-	-	1	1 600
Mondorf-les-Bains	2	3 300	-	-
Remerschen	-	-	1	300
Remich	-	-	-	-
Stadtbredimus	-	-	-	-
Waldbredimus	-	-	-	-
Wellenstein	-	-	-	-

Source: Ministère de l'intérieur-Services de la Gestion de l'Eau

¹ Les stations d'épuration privées (campings, entreprises, ...) ont été exclues de cet inventaire.

F. 300 La qualité hydrobiologique des cours d'eau

Cours d'eau	Lieu de prélèvement	Indice biologique global normalisé			Qualité de l'eau		
		1999	2000	2001	1999	2000	2001
Alzette	Schiffflange	2/20	7/20	8/20	très mauvaise	mauvaise	mauvaise
	Fennange ¹	2/20	2/20	6/20	très mauvaise	très mauvaise	mauvaise
	Steinsel	5/20	5/20	8/20	mauvaise	mauvaise	mauvaise
	Aval Essingen	3/20	9/20	8/20	très mauvaise	moyenne	mauvaise
	Ettelbruck	5/20	11/20	7/20	mauvaise	moyenne	mauvaise
Attert	aval Colmar-Berg	10/20	6/20	12/20	moyenne	mauvaise	moyenne
Blees	aval Tandel	17/20	17/20	15/20	très bonne	très bonne	bonne
Chiers	Rodange	5/20	6/20	5/20	mauvaise	mauvaise	mauvaise
Clerve	Kautenbach	17/20	15/20	17/20	très bonne	bonne	très bonne
Düdelingerbach	Bettembourg	8/20	10/20	13/20	mauvaise	moyenne	bonne
Eisch	amont Mersch	16/20	15/20	12/20	bonne	bonne	moyenne
Ernz blanche	amont Reisdorf	12/20	13/20	18/20	moyenne	bonne	très bonne
Ernz noire	amont Grundhof	10/20	16/20	15/20	moyenne	bonne	bonne
Gander	Ermerange	3/20	9/20	6/20	très mauvaise	moyenne	mauvaise
Kaylbach	Noertzange	6/20	8/20	8/20	mauvaise	mauvaise	mauvaise
Lenningerbach	amont Ehnen	8/20	11/20	10/20	mauvaise	moyenne	moyenne
Mamer	amont Mersch	19/20	15/20	16/20	très bonne	bonne	bonne
Mess	Bergem	3/20	4/20	6/20	très mauvaise	très mauvaise	mauvaise
Our	Bettel	14/20	16/20	15/20	bonne	bonne	bonne
Pétrusse	près de Hanff	2/20	2/20	3/20	très mauvaise	très mauvaise	très mauvaise
Sûre	Moulin de Bigonville	17/20	très bonne
	Heiderscheidergrund	15/20	15/20	15/20	bonne	bonne	bonne
	Erpeldange	15/20	11/20	12/20	bonne	moyenne	moyenne
	Ingeldorf	11/20	15/20	15/20	moyenne	bonne	bonne
	Dillingen	9/20	moyenne
Wasserbillig	11/20	16/20	17/20	moyenne	bonne	très bonne	
Syr	Mertert	16/20	15/20	18/20	bonne	bonne	très bonne
Wark	amont Warken	14/20	16/20	16/20	bonne	bonne	bonne
Wiltz	Goebelsmühle	12/20	15/20	16/20	moyenne	bonne	bonne

Source: Ministère de l'Intérieur - Service de la Gestion de l'Eau

¹ En 1999 et 2000: Huncherange.

G. Conditions de vie

Accidents corporels de la circulation routière

Par accident corporels de la circulation routière on désigne tout événement imprévu et soudain survenu à un ou plusieurs usagers sur une route ouverte à la circulation et qui a provoqué des dommages corporels à la condition qu'un véhicule en mouvement ait été impliqué dans l'événement.

La statistique des accidents routiers est sous la compétence du Ministère des transports. Le Statec intervient encore pour élaborer les tableaux croisés et la diffusion des résultats définitifs. Ce traitement informatique permet entre autres d'établir le nombre d'accidents corporels qui ont eu lieu sur le territoire d'une commune donnée, ainsi que le nombre de victimes y afférentes. Pour l'instant cette exploitation ne permet pas de pousser plus loin la spatialisation des accidents.

Réorganisation de la Police Grand-Ducale

En vertu de la loi du 31 mai 1999 portant création d'un corps de Police grand-ducale et d'une inspection générale de la Police, la Gendarmerie et la Police sont réunies au sein d'un seul corps depuis le 1er janvier 2000. La Police grand-ducale est un service national de police générale compétent sur l'ensemble du territoire du Grand-Duché. Elle est placée sous l'autorité du Ministre de l'Intérieur.

Les objectifs de la réorganisation

- Intensifier le travail de proximité des unités de police par une augmentation du nombre de patrouilles et un contact plus étroit avec la population ;
- Accroître la rapidité d'intervention des patrouilles de police en assurant une disponibilité de 7 jours sur 7 et de 24 heures sur 24 sur tout le territoire du Grand-Duché ;
- Décentraliser le travail de la Police par la création de services spécialisés plus proches de la population et pouvant mieux tenir compte des circonstances locales en matière de lutte contre la criminalité.

Accueil de jour des enfants

La loi du 8 septembre 1998 réglant les relations entre l'État et les organismes oeuvrant dans les domaines social, familial et thérapeutique soumet à un agrément gouvernemental écrit les activités d'accueil de jour et/ou de nuit de plus de trois personnes simultanément pour autant qu'il s'agit d'activités entreprises ou exercées d'une manière non occasionnelle et contre rémunération. Dès lors, l'accueil de jour de plus de trois enfants simultanément, tel qu'il est offert à titre principal par les foyers de jour et garderies, tombe sous l'effet de cette loi. En janvier 1999 un premier règlement d'application a précisé les conditions auxquelles est soumis l'agrément en ce qui concerne l'honorabilité du gestionnaire, de qualification, de nombre et d'honorabilité du personnel, ainsi qu'en ce qui concerne les infrastructures.

En décembre 2001 un nouveau règlement a été pris après concertation avec les représentants des organismes gestionnaires concernés. La mise en vigueur de ce nouveau texte a permis d'assouplir un certain nombre de dispositions jugées comme trop contraignantes et de combler certaines lacunes de l'ancien texte.

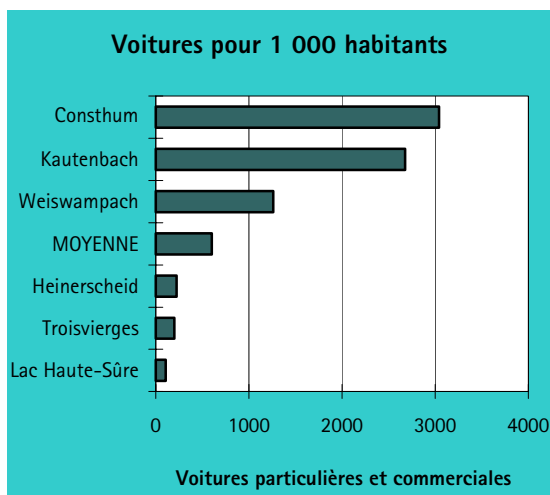
Étude de la provenance géographique des enfants

Les enfants inscrits au 1^{er} novembre 2001 se répartissaient comme suit:

- 1435 enfants habitant dans la commune de la structure d'accueil ,
- 562 enfants habitant dans une commune voisine à celle de la structure d'accueil ou dans une commune non-voisine à celle de la structure d'accueil.

En 2001, on a pu constater une augmentation du taux des enfants n'habitant pas la commune de la structure d'accueil (de 32,3 % en 2000 à 28,1% en 2001). Ce pourcentage tend à confirmer l'approche du Ministère de la Famille, de la Solidarité sociale et de la Jeunesse qui consiste à considérer les foyers de jour comme régionaux et à s'opposer aux tentatives de certaines communes de limiter l'accès à leur structure d'accueil conventionnée aux seuls habitants de leur commune.

En tête et en queue:



Pour en savoir plus:

- Ministère de l'Intérieur - Rapport annuel.
- Statec - Bulletin du Statec: Le parc automobile en ...
- Ministère de la Famille, de la Solidarité Sociale et de la Jeunesse - Rapport annuel.

G. 100 Véhicules à moteur immatriculés au 1^{er} janvier 2002

Subdivision territoriale	Total	Voitures parti- culières et		Voitures utilitaires	Autobus et autocars	Camion- nettes	Camions	Tracteurs routiers	Véhicules spéciaux	Tracteurs agricoles	Machines agricoles	Autres véhicules
		Moto- cyclettes	commer- ciales									
Le Grand-Duché												
Grand-Duché	333 137	11 486	267 487	5 599	1 051	15 380	5 035	4 228	1 985	14 123	1 335	5 428
Les 12 cantons												
Capellen	28 489	1 171	23 139	444	186	1 004	336	494	162	1 042	120	391
Esch-sur-Alzette	85 789	3 510	72 316	1 305	113	3 334	1 144	1 619	473	959	74	942
Luxembourg	106 019	2 736	88 784	2 021	311	6 315	1 822	1 189	611	929	86	1 215
Mersch	16 922	696	13 491	274	8	656	181	39	117	991	91	378
Clervaux	11 992	310	7 550	139	45	601	247	326	61	2 009	263	441
Diekirch	19 152	688	14 493	365	89	909	348	148	128	1 235	107	642
Redange	11 823	393	8 033	166	84	444	137	176	67	1 728	235	360
Vianden	2 176	79	1 594	33	-	94	32	8	23	218	16	79
Wiltz	9 336	294	6 763	129	20	395	76	23	62	1 184	132	258
Echternach	10 049	453	7 561	174	38	318	130	17	73	1 013	92	180
Grevenmacher	17 020	668	12 787	255	33	788	449	120	119	1 437	63	301
Remich	12 258	419	9 118	264	124	449	126	65	78	1 333	55	227
Inconnu	2 112	69	1 858	30	-	73	7	4	11	45	1	14
Les 118 communes												
La capitale:												
Luxembourg	64 067	1 449	53 732	1 369	249	4 146	1 168	513	411	238	17	775
Les 11 communes du canton de Capellen:												
Bascharage	4 868	203	3 990	76	112	131	31	178	24	92	4	27
Clemency	1 498	65	1 257	9	-	21	3	-	10	102	11	20
Dippach	2 327	102	1 978	30	-	61	19	4	9	88	9	27
Garnich	1 263	49	930	14	-	52	11	1	17	137	26	26
Hobscheid	1 766	78	1 477	21	-	44	9	13	11	76	7	30
Kehlen	3 937	187	3 022	66	68	177	69	72	25	176	22	53
Koerich	1 658	40	1 263	36	2	73	49	55	20	95	13	12
Kopstal	2 227	73	1 905	33	-	86	32	2	11	21	1	63
Mamer	5 326	213	4 399	85	1	210	75	160	21	109	9	44
Septfontaines	588	30	420	8	1	20	1	-	4	76	15	13
Steinfort	3 031	131	2 498	66	2	129	37	9	10	70	3	76
Les 14 communes du canton d'Esch-sur-Alzette:												
Bettembourg	6 772	242	5 075	95	-	258	265	577	73	76	6	105
Differdange	9 798	359	8 732	158	-	210	89	81	43	37	2	87
Dudelange	10 892	530	9 391	158	2	445	77	43	68	67	4	107
Esch-sur-Alzette	15 756	461	13 302	253	73	655	167	563	88	19	-	175
Frisange	2 298	99	1 830	25	1	60	59	65	11	112	14	22
Kayl	4 450	203	3 835	78	13	150	30	8	21	61	5	46
Leudelange	1 622	55	1 249	30	2	121	43	7	11	49	9	46
Mondercange	4 814	209	3 973	61	1	269	78	11	35	111	8	58
Pétange	8 182	299	7 120	145	12	323	60	72	30	46	4	71
Reckange-Mess	1 556	81	1 164	19	2	116	18	-	3	126	7	20
Roeser	3 677	186	2 918	54	3	172	36	107	24	130	11	36
Rumelange	2 300	121	1 940	55	2	62	35	2	16	20	-	47
Sanem	8 784	457	7 607	99	-	268	121	45	40	83	4	60
Schifflange	4 888	208	4 180	75	2	225	66	38	10	22	-	62
Les 10 communes du canton de Luxembourg-Campagne:												
Bertrange	5 326	132	4 352	89	-	419	91	50	21	82	8	82
Contern	2 492	95	1 984	39	-	161	34	13	17	123	9	17
Hesperange	7 857	317	6 636	102	3	414	112	31	48	107	15	72
Niederanven	4 078	117	3 582	69	3	150	22	6	20	70	3	36
Sandweiler	3 696	60	2 975	76	5	189	46	256	17	16	1	55
Schuttrange	2 498	126	1 947	47	1	72	24	115	15	100	16	35
Steinsel	2 975	138	2 482	55	33	117	31	5	15	60	8	31
Strassen	7 442	122	6 446	108	8	355	143	135	16	33	4	72
Walferdange	4 533	141	3 794	53	1	266	146	65	24	18	1	24
Weiler-la-Tour	1 055	39	854	14	8	26	5	-	7	82	4	16

G. 100 Véhicules à moteur immatriculés au 1^{er} janvier 2002 (Suite)

Subdivision territoriale	Total	Voitures parti- culières et		Voitures utilitaires	Autobus et autocars	Camion- nettes	Camions	Tracteurs routiers	Véhicules spéciaux	Tracteurs agricoles	Machines agricoles	Autres véhicules
		Moto- cyclettes	commer- ciales									
Les 8 communes du canton de Mersch:												
Berg	1 515	53	1 201	23	7	84	38	5	14	28	4	58
Bissen	1 782	69	1 450	19	-	88	14	3	9	91	9	30
Boevange-Attert	1 412	71	1 062	24	-	42	6	-	10	142	21	34
Fischbach	610	36	411	10	-	17	10	13	2	91	5	15
Heffingen	744	28	527	18	1	31	5	1	5	106	11	11
Larochette	1 034	31	900	17	-	37	9	-	6	26	-	8
Lintgen	1 495	74	1 239	20	-	46	14	2	11	60	3	26
Lorentzweiler	1 970	95	1 635	35	-	65	21	-	10	71	3	35
Mersch	4 878	181	3 950	89	-	200	62	14	40	201	13	128
Nommern	761	23	542	11	-	16	1	1	3	127	21	16
Tuntange	721	35	574	8	-	30	1	-	7	48	1	17
Les 8 communes du canton de Clervaux:												
Clervaux	3 290	96	2 002	23	19	130	32	9	15	765	118	81
Consthum	1 337	41	1 022	18	8	70	10	3	8	113	11	33
Heinerscheid	375	12	219	4	-	7	14	11	3	88	10	7
Hosingen	1 159	31	583	17	1	57	30	58	6	266	41	69
Munshausen	1 236	39	864	11	-	44	11	6	11	194	25	31
Troisvierges	824	19	506	8	2	40	31	24	3	102	7	82
Weiswampach	2 125	52	1 461	26	15	163	61	46	6	234	21	40
Wintrange	1 646	20	893	32	-	90	58	169	9	247	30	98
Les 13 communes du canton de Diekirch:												
Bastendorf	649	20	427	4	-	22	6	-	4	145	9	12
Bettendorf	1 630	73	1 250	28	-	57	13	-	17	123	11	58
Bourscheid	1 011	35	643	16	15	40	14	2	9	188	20	29
Diekirch	4 104	93	3 124	88	2	303	134	92	20	67	2	179
Ermsdorf	702	22	468	9	1	14	2	11	9	134	13	19
Erpeldange	1 577	70	1 222	20	47	49	20	11	5	75	12	46
Ettelbruck	4 649	193	3 723	120	3	201	113	24	24	87	2	159
Feulen	997	44	792	8	-	28	4	-	4	93	9	15
Hoscheid	435	7	282	4	-	36	5	8	4	73	6	10
Medernach	801	31	572	15	-	29	13	-	10	76	6	49
Mertzig	1 066	41	790	28	20	63	14	-	10	69	8	23
Reisdorf	584	25	419	4	1	12	1	-	8	81	9	24
Schieren	947	34	781	21	-	55	9	-	4	24	-	19
Les 10 communes du canton de Redange:												
Beckerich	1 582	61	1 108	23	-	50	20	-	9	219	36	56
Eil	730	26	432	6	-	22	6	17	3	150	32	36
Grosbous	627	21	414	10	-	21	1	1	5	114	17	23
Préizerdail	1 064	35	733	8	13	43	12	53	3	116	12	36
Rambrouch	3 117	94	2 092	43	71	124	30	99	16	412	45	91
Redange	1 836	68	1 289	29	-	83	30	4	12	248	28	45
Saeul	401	7	279	10	-	7	2	-	3	76	10	7
Useldange	1 081	34	796	22	-	38	13	-	10	129	19	20
Vichten	689	28	489	3	-	22	2	1	2	106	16	20
Wahl	696	19	401	12	-	34	21	1	4	158	20	26
Les 3 communes du canton de Vianden:												
Fouhren	571	16	417	5	-	23	-	-	3	86	5	16
Putscheid	594	26	402	9	-	10	-	-	4	114	11	18
Vianden	1 011	37	775	19	-	61	32	8	16	18	-	45

G. 100 Véhicules à moteur immatriculés au 1^{er} janvier 2002 (Suite et fin)

Subdivision territoriale	Total	Voitures parti- culières et		Voitures utilitaires	Autobus et autocars	Camion- nettes	Camions	Tracteurs routiers	Véhicules spéciaux	Tracteurs agricoles	Machines agricoles	Autres véhicules
		Moto- cyclettes	commer- ciales									
Les 11 communes du canton de Wiltz:												
Boulaide	656	16	440	9	-	23	3	-	5	128	16	16
Esch-sur-Sûre	182	14	141	5	-	10	2	-	-	5	1	4
Eschweiler	535	13	366	9	-	28	3	-	1	88	10	17
Goesdorf	923	36	623	11	1	30	4	-	4	158	20	36
Heiderscheid	1 191	39	820	9	2	46	7	-	7	195	21	45
Kautenbach	1 139	42	688	11	-	47	9	-	17	247	37	41
Lac Haute-Sûre	216	5	146	2	-	10	2	-	1	39	4	7
Neunhausen	211	9	139	-	-	5	3	-	2	40	3	10
Wiltz	2 993	68	2 518	52	15	130	34	8	14	99	7	48
Wilwerwiltz	500	23	356	10	-	19	4	3	5	61	4	15
Winseler	790	29	526	11	2	47	5	12	6	124	9	19
Les 8 communes du canton d'Echternach:												
Beaufort	1 028	49	840	21	-	31	9	1	10	49	3	15
Bech	826	34	569	15	-	29	6	1	4	123	15	30
Berdorf	761	25	580	9	-	19	3	-	2	102	6	15
Consdorf	1 252	77	902	14	2	33	7	-	9	164	21	23
Echternach	3 065	136	2 516	66	32	125	79	13	20	38	2	38
Mompach	744	24	496	12	1	17	7	1	8	153	10	15
Rosport	1 427	62	1 017	22	-	30	8	1	9	231	26	21
Waldbillig	946	46	641	15	3	34	11	-	11	153	9	23
Les 8 communes du canton de Grevenmacher:												
Betzdorf	1 770	83	1 356	27	-	61	30	4	30	141	11	27
Biwer	1 241	49	884	20	1	35	65	12	12	135	6	22
Flaxweiler	1 348	58	872	13	-	50	9	-	8	289	17	32
Grevenmacher	2 721	95	2 093	35	1	137	179	55	16	85	3	22
Junglinster	4 694	205	3 658	73	29	249	72	3	28	277	18	82
Manternach	965	23	703	16	1	28	7	5	2	145	8	27
Mertert	2 340	92	1 863	31	-	132	73	37	12	55	-	45
Wormeldange	1 941	63	1 358	40	1	96	14	4	11	310	-	44
Les 10 communes du canton de Remich:												
Bous	924	36	645	19	1	32	2	-	3	152	10	24
Burmerange	754	33	532	14	-	42	7	-	3	96	7	20
Dalheim	1 303	72	963	24	17	43	9	-	9	133	20	13
Lenningen	995	30	652	58	98	15	4	12	5	96	4	21
Mondorf-les-Bains	2 343	77	1 991	37	-	83	20	9	16	80	2	28
Remerschen	1 287	33	856	27	8	59	15	18	11	225	1	34
Remich	1 890	50	1 550	30	-	89	27	11	13	82	2	36
Stadtbredimus	1 041	46	770	18	-	27	13	-	10	143	4	10
Waldbredimus	628	22	463	13	-	34	7	1	3	67	5	13
Wellenstein	1 093	20	696	24	-	25	22	14	5	259	-	28

G. 101 Accidents corporels de la circulation routière

Subdivision territoriale	1991		1996		1997		1998		1999		2000		2001	
	Total	dont mortels	Total	dont mortels	Total	dont mortels	Total	dont mortels	Total	dont mortels	Total	dont mortels	Total	dont mortels
Le Grand-Duché														
Grand-Duché	1 129	73	1 050	67	1 017	57	1 058	56	1 076	53	905	68	774	65
Les 12 cantons														
Capellen	72	7	66	5	74	6	86	6	92	6	70	3	69	13
Esch-sur-Alzette	250	18	280	13	256	14	289	18	253	9	202	11	183	10
Luxembourg (Ville et campagne)	287	11	263	17	235	14	245	8	280	11	232	12	169	12
Mersch	80	7	63	9	83	8	71	2	65	2	69	4	54	8
Clervaux	52	3	47	2	39	1	37	1	39	1	47	4	48	3
Diekirch	101	6	73	5	70	4	69	5	72	11	55	7	54	2
Redange	48	2	37	2	49	2	51	5	45	2	41	4	39	5
Vianden	15	2	17	-	8	1	8	-	9	1	7	1	4	-
Wiltz	32	2	36	4	44	2	40	2	46	1	48	9	26	3
Echternach	45	4	30	2	34	-	40	2	49	3	35	4	28	2
Grevenmacher	82	6	68	4	63	3	69	3	75	2	60	5	71	5
Remich	65	5	70	4	62	2	53	4	51	4	39	4	29	2
Les 118 communes														
La capitale:														
Luxembourg	191	8	151	11	143	7	154	2	203	6	158	5	126	7
Les 11 communes du canton de Capellen:														
Bascharage	11	1	8	-	14	1	15	1	10	-	10	-	13	3
Clemency	2	1	-	-	1	-	4	-	9	-	3	-	3	2
Dippach	17	1	9	-	8	-	8	2	5	-	11	1	-	-
Garnich	4	2	6	1	3	1	-	-	3	-	2	-	-	-
Hobscheid	1	-	1	-	1	-	3	-	4	-	3	-	-	-
Kehlen	5	-	7	-	4	-	7	-	4	-	9	-	5	4
Koerich	3	2	5	2	4	-	6	2	10	1	2	1	3	-
Kopstal	11	-	8	-	12	1	13	-	21	4	11	-	5	3
Mamer	9	-	14	1	18	3	19	1	12	-	12	1	32	-
Septfontaines	3	-	-	-	-	-	1	-	-	-	-	-	-	-
Steinfort	6	-	8	1	9	-	10	-	14	1	7	-	8	1
Les 14 communes du canton d'Esch-sur-Alzette:														
Bettembourg	38	4	26	3	23	2	13	-	19	-	10	1	15	1
Differdange	20	1	34	1	22	2	32	-	41	2	28	-	34	-
Dudelange	34	-	38	4	37	1	41	6	52	2	32	3	26	2
Esch-sur-Alzette	46	10	54	1	51	2	63	3	11	1	52	1	63	3
Frisange	6	1	11	-	16	2	13	4	10	-	5	2	5	1
Kayl	11	-	11	-	10	-	12	-	11	-	15	2	3	-
Leudelange	14	1	11	-	14	-	6	1	12	2	3	-	6	1
Mondercange	15	-	14	1	14	2	15	1	24	-	10	1	9	1
Pétange	24	-	24	-	11	-	24	1	13	1	13	-	5	-
Reckange-Mess	5	-	1	-	3	-	4	-	5	-	1	-	2	-
Roeser	9	1	15	2	17	1	18	2	20	-	5	-	4	1
Rumelange	4	-	2	-	6	-	7	-	13	-	3	-	3	-
Sanem	17	-	29	1	29	2	31	-	13	-	18	1	5	-
Schifflange	7	-	10	-	3	-	10	-	9	1	7	-	3	-
Les 10 communes du canton de Luxembourg-Campagne:														
Bertrange	14	-	9	1	17	1	15	-	13	2	8	-	8	2
Contern	5	-	12	1	13	1	9	-	19	2	9	2	5	2
Hesperange	8	1	18	1	9	-	12	1	7	-	11	2	5	1
Niederanven	24	2	22	2	17	1	16	2	11	-	21	1	11	-
Sandweiler	3	-	12	-	3	-	6	-	-	-	2	-	-	-
Schuttrange	3	-	10	-	4	-	6	-	4	-	5	1	5	-
Steinsel	6	-	3	-	5	-	5	-	6	-	4	-	1	-
Strassen	12	-	10	-	13	3	9	1	5	-	7	-	4	-
Walferdange	13	-	10	1	10	1	10	2	3	-	3	-	3	-
Weiler-la-Tour	8	-	6	-	1	-	3	-	9	1	4	1	1	-

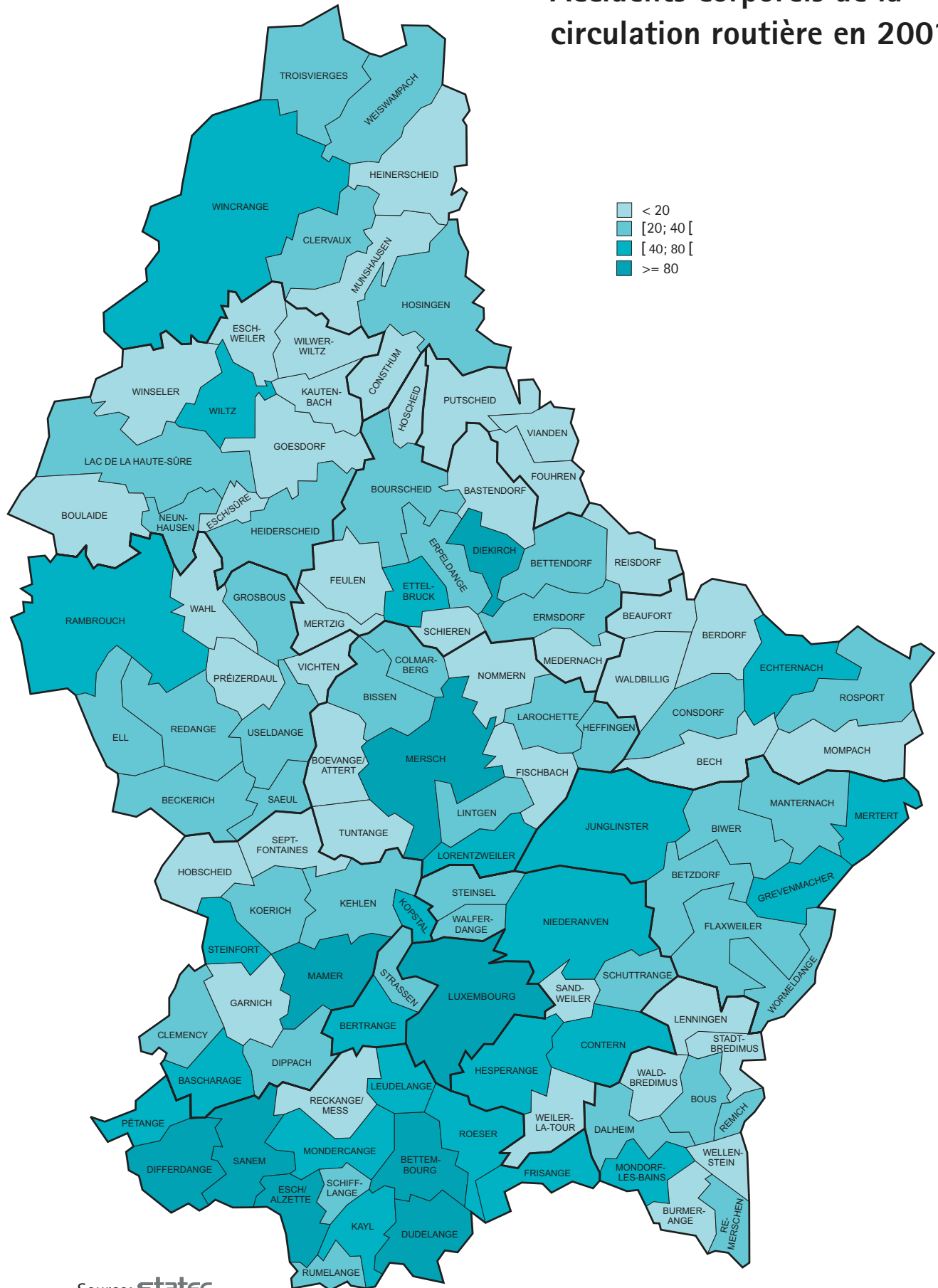
G. 101 Accidents corporels de la circulation routière (Suite)

Subdivision territoriale	1991		1996		1997		1998		1999		2000		2001	
	Total	dont mortels	Total	dont mortels	Total	dont mortels	Total	dont mortels	Total	dont mortels	Total	dont mortels	Total	dont mortels
Les 11 communes du canton de Mersch:														
Berg	15	-	4	-	6	-	4	-	7	-	2	-	4	1
Bissen	4	-	6	1	9	-	5	-	2	-	4	-	3	-
Boevange-Attert	3	1	-	-	2	-	3	-	1	-	3	-	3	-
Fischbach	1	-	3	-	6	-	2	-	1	-	2	-	2	1
Heffingen	3	1	1	-	3	-	5	-	4	-	5	-	4	-
Larochette	7	1	4	1	8	2	8	-	3	-	2	-	7	3
Lintgen	3	-	7	-	6	2	5	-	9	-	5	-	2	-
Lorentzweiler	10	-	4	-	6	-	5	-	26	1	5	1	5	1
Mersch	30	3	26	6	32	4	27	1	5	-	35	2	18	1
Nommern	2	1	3	1	4	-	4	-	2	-	2	-	3	1
Tuntange	2	-	5	-	1	-	3	1	5	1	4	1	3	-
Les 8 communes du canton de Clervaux:														
Clervaux	8	-	10	-	4	-	6	-	1	-	7	-	2	-
Consthum	3	1	-	-	2	-	-	-	6	-	1	-	7	-
Heinerscheid	1	1	-	-	1	-	4	-	7	-	-	-	-	-
Hosingen	11	1	10	-	14	1	8	1	5	-	4	-	7	1
Munshausen	5	-	8	1	3	-	4	-	1	-	5	-	6	-
Troisvierges	8	-	6	-	4	-	3	-	10	-	10	1	11	1
Weiswampach	6	-	8	1	5	-	6	-	2	-	7	1	6	1
Wintrange	10	-	5	-	6	-	6	-	7	1	13	2	9	-
Les 13 communes du canton de Diekirch:														
Bastendorf	4	1	2	1	3	1	3	-	6	1	4	1	-	-
Bettendorf	10	1	6	1	5	-	7	1	5	1	7	3	4	2
Bourscheid	4	-	6	-	7	-	6	-	14	3	4	-	2	-
Diekirch	19	1	14	-	26	1	12	1	4	-	9	1	30	-
Ermsdorf	3	-	4	-	3	1	7	-	11	1	-	-	2	-
Erpeldange	11	1	4	1	-	-	4	-	11	-	6	-	-	-
Ettelbruck	20	-	19	-	16	-	14	2	5	3	13	2	8	-
Feulen	5	-	2	-	2	-	7	-	1	-	3	-	2	-
Hoscheid	3	-	3	1	1	1	1	-	2	1	3	-	-	-
Medernach	4	1	2	-	-	-	4	1	5	-	1	-	1	-
Mertzig	7	-	3	-	2	-	1	-	2	-	1	-	-	-
Reisdorf	3	-	-	-	2	-	1	-	5	1	2	-	1	-
Schieren	8	1	8	1	3	-	2	-	1	-	2	-	4	-
Les 10 communes du canton de Redange:														
Beckerich	6	-	10	-	8	-	3	-	5	-	4	-	5	-
Ell	5	1	2	-	2	-	4	-	11	1	1	1	2	-
Grosbous	1	-	2	1	1	-	5	-	6	-	6	1	6	-
Préizerdaul	2	-	3	-	1	-	2	-	-	-	3	-	2	-
Rambrouch	9	1	8	1	14	-	17	3	5	1	6	-	6	1
Redange	9	-	8	-	7	-	3	-	5	-	9	-	6	2
Saeul	5	-	-	-	5	2	5	-	9	-	3	1	6	1
Useldange	4	-	3	-	8	-	7	1	3	-	4	-	1	-
Vichten	5	-	-	-	-	-	4	-	1	-	3	-	1	-
Wahl	2	-	1	-	3	-	1	1	-	-	2	1	4	1
Les 3 communes du canton de Vianden:														
Fouhren	3	-	5	-	-	-	4	-	3	-	2	-	3	-
Putscheid	4	2	5	-	2	1	1	-	4	-	2	-	-	-
Vianden	8	-	7	-	6	-	3	-	2	1	3	1	1	-

G. 101 Accidents corporels de la circulation routière (Suite et fin)

Subdivision territoriale	1991		1996		1997		1998		1999		2000		2001	
	Total	dont mortels	Total	dont mortels	Total	dont mortels	Total	dont mortels	Total	dont mortels	Total	dont mortels	Total	dont mortels
Les 11 communes du canton de Wiltz:														
Boulaide	-	-	-	-	2	-	3	-	1	-	2	-	-	-
Esch-sur-Sûre	-	-	-	-	2	-	2	-	5	-	-	-	-	-
Eschweiler	2	-	5	2	5	-	2	1	-	-	1	-	1	-
Goesdorf	6	-	6	1	3	1	4	1	1	-	4	2	-	-
Heiderscheid	8	-	14	-	10	1	10	-	2	-	12	1	2	-
Kautenbach	-	-	-	-	-	-	-	-	13	-	1	1	-	-
Lac Haute-Sûre	5	1	2	-	2	-	1	-	15	-	1	-	3	-
Neunhausen	-	-	-	-	1	-	14	-	-	-	5	1	-	-
Wiltz	8	-	7	1	14	-	1	-	1	-	17	3	16	2
Wilwerwiltz	1	-	1	-	-	-	3	-	4	1	-	-	-	-
Winseler	2	1	1	-	5	-	-	-	4	-	5	1	4	1
Les 8 communes du canton d'Echternach:														
Beaufort	3	1	1	-	2	-	1	-	10	2	4	-	2	-
Bech	4	-	1	-	2	-	5	-	6	-	3	-	2	-
Berdorf	7	-	3	-	5	-	3	-	7	1	4	1	-	-
Consdorf	12	1	6	2	5	-	6	-	12	-	5	-	5	1
Echternach	11	2	10	-	10	-	12	2	3	-	8	2	11	-
Mompach	1	-	4	-	5	-	3	-	4	-	4	1	3	-
Rospport	5	-	2	-	3	-	7	-	4	-	4	-	3	1
Waldbillig	2	-	3	-	2	-	3	-	3	-	3	-	2	-
Les 8 communes du canton de Grevenmacher:														
Betzdorf	15	2	2	1	5	-	5	-	2	-	7	-	7	-
Biwer	4	1	6	1	5	1	5	2	6	-	3	-	1	-
Flaxweiler	2	-	5	-	3	-	12	1	13	-	6	-	2	-
Grevenmacher	11	-	11	-	17	1	8	-	18	1	10	-	18	-
Junglinster	20	1	18	-	17	-	19	-	1	-	21	2	15	3
Manternach	2	-	2	-	1	-	4	-	18	-	3	-	2	-
Mertert	21	1	18	2	10	1	15	-	8	-	6	2	15	2
Wormeldange	7	1	6	-	5	-	1	-	9	1	4	1	11	-
Les 10 communes du canton de Remich:														
Bous	14	1	16	1	15	1	8	-	4	1	6	1	2	-
Burmerange	3	-	2	-	3	-	2	-	10	1	1	1	-	-
Dalheim	5	-	8	-	11	-	10	1	5	-	3	-	3	-
Lenningen	4	2	2	-	2	-	-	-	-	-	3	1	3	1
Mondorf-les-Bains	10	-	19	2	5	-	9	1	15	2	10	-	5	-
Remerschen	3	-	8	-	12	1	10	1	9	-	5	-	2	-
Remich	14	1	8	-	9	-	9	-	2	-	7	1	9	-
Stadtbredimus	3	-	3	1	-	-	2	-	4	-	-	-	3	1
Waldbredimus	5	1	-	-	3	-	-	-	2	-	4	-	2	-
Wellenstein	4	-	4	-	2	-	3	1	-	-	-	-	-	-

Accidents corporels de la circulation routière en 2001



G. 102 Victimes de la circulation routière

Subdivision territoriale	1991		1996		1997		1998		1999		2000		2001	
	Total	dont tués	Total	dont tués	Total	dont tués	Total	dont tués	Total	dont tués	Total	dont tués	Total	dont tués
Le Grand-Duché														
Grand-Duché	1 725	83	1 609	71	1 559	60	1 575	57	1 588	58	1 331	76	1 246	70
Les 12 cantons														
Capellen	132	7	88	6	130	6	126	6	112	5	91	4	113	15
Esch-sur-Alzette	398	18	422	13	401	15	441	19	357	10	306	11	309	11
Luxembourg (Ville et campagne)	422	12	416	17	333	14	359	8	419	11	357	15	256	12
Mersch	138	7	106	11	111	9	105	2	96	2	100	5	90	9
Clervaux	77	3	77	2	72	1	61	1	71	2	64	4	70	3
Diekirch	144	7	101	5	112	5	109	5	107	12	79	7	89	2
Redange	58	2	52	2	75	2	65	5	61	2	53	4	68	5
Vianden	21	2	25	-	20	1	10	-	16	-	12	1	4	-
Wiltz	58	6	63	5	68	2	52	2	60	1	77	11	41	3
Echternach	68	4	43	2	53	-	65	2	82	5	44	5	33	2
Grevenmacher	118	9	111	4	97	3	107	3	109	1	89	5	126	6
Remich	91	6	105	4	87	2	75	4	98	7	59	4	47	2
Les 118 communes														
La capitale:														
Luxembourg	280	9	231	11	200	7	217	2	276	6	251	7	183	7
Les 11 communes du canton de Capellen:														
Bascharage	22	1	12	-	18	1	19	1	13	-	12	-	21	3
Clemency	2	1	-	-	1	-	6	-	12	-	3	-	-	-
Dippach	37	1	11	-	14	-	9	2	6	-	16	1	3	2
Garnich	6	2	6	1	3	1	-	-	-	-	2	-	-	-
Hobscheid	1	-	2	-	1	-	5	-	3	-	3	-	-	-
Kehlen	6	-	9	-	6	-	12	-	9	-	9	-	7	4
Koerich	6	2	10	3	8	-	9	2	12	-	2	1	5	-
Kopstal	25	-	9	-	15	1	21	-	17	1	17	-	11	5
Mamer	10	-	19	1	51	3	31	1	22	4	19	2	54	-
Septfontaines	6	-	-	-	-	-	1	-	-	-	-	-	-	-
Steinfort	11	-	10	1	13	-	13	-	18	-	8	-	12	1
Les 14 communes du canton d'Esch-sur-Alzette:														
Bettembourg	57	4	38	3	39	3	19	-	22	1	11	1	26	2
Differdange	32	1	58	1	36	2	44	-	21	-	41	-	62	-
Dudelange	48	-	65	4	67	1	72	6	69	2	52	3	56	2
Esch-sur-Alzette	72	10	78	1	72	2	90	3	84	3	86	1	98	3
Frisange	11	1	16	-	23	2	15	5	18	1	7	2	6	1
Kayl	19	-	15	-	18	-	22	-	13	-	24	2	3	-
Leudelange	23	1	16	-	20	-	9	1	20	-	6	-	7	1
Mondercange	22	-	18	1	29	2	24	1	21	2	17	1	14	1
Pétange	37	-	29	-	20	-	38	1	29	-	21	-	7	-
Reckange-Mess	13	-	1	-	4	-	4	-	-	-	1	-	5	-
Roeser	21	1	24	2	28	1	39	2	13	1	5	-	6	1
Rumelange	7	-	2	-	7	-	8	-	7	-	3	-	5	-
Sanem	28	-	48	1	33	2	43	-	24	-	23	1	9	-
Schifflange	8	-	14	-	5	-	14	-	16	-	9	-	5	-
Les 10 communes du canton de Luxembourg-Campagne:														
Bertrange	22	-	15	1	22	1	26	-	18	-	10	-	17	2
Contern	7	-	17	1	20	1	13	-	12	1	14	2	7	2
Hesperange	13	1	23	1	19	-	16	1	17	2	17	3	6	1
Niederanven	33	2	51	2	25	1	22	2	28	2	24	1	17	-
Sandweiler	3	-	16	-	4	-	15	-	13	-	5	-	-	-
Schuttrange	3	-	12	-	5	-	10	-	21	-	8	1	8	-
Steinsel	10	-	6	-	6	-	6	-	7	-	6	-	1	-
Strassen	18	-	12	-	14	3	15	1	8	-	9	-	8	-
Walferdange	23	-	23	1	16	1	15	2	7	-	7	-	8	-
Weiler-la-Tour	10	-	10	-	2	-	4	-	12	-	6	1	1	-

G. 102 Victimes de la circulation routière (Suite)

Subdivision territoriale	1991		1996		1997		1998		1999		2000		2001	
	Total	dont tués	Total	dont tués	Total	dont tués	Total	dont tués	Total	dont tués	Total	dont tués	Total	dont tués
Les 11 communes du canton de Mersch:														
Berg	20	-	9	-	8	-	4	-	13	1	2	-	8	1
Bissen	8	-	12	2	12	-	6	-	9	-	5	-	7	-
Boevange-Attert	4	1	-	-	3	-	3	-	3	-	5	-	6	-
Fischbach	1	-	4	-	6	-	3	-	1	-	2	-	2	1
Heffingen	3	1	1	-	4	-	7	-	1	-	12	-	5	-
Larochette	10	1	5	1	14	3	11	-	4	-	6	-	12	3
Lintgen	4	-	13	-	6	2	6	-	3	-	9	-	2	-
Lorentzweiler	19	-	10	-	6	-	6	-	11	-	7	1	6	1
Mersch	62	3	40	7	45	4	51	1	37	1	43	2	32	1
Nommern	5	1	4	1	4	-	5	-	12	-	3	-	6	2
Tuntange	2	-	8	-	3	-	3	1	2	-	6	2	4	-
Les 8 communes du canton de Clervaux:														
Clervaux	11	-	18	-	8	-	6	-	15	1	7	-	4	-
Consthum	11	1	-	-	4	-	-	-	4	-	-	-	-	-
Heinerscheid	1	1	-	-	1	-	11	-	10	-	1	-	10	-
Hosingen	16	1	15	-	30	1	12	1	11	-	4	-	7	1
Munshausen	7	-	12	1	5	-	4	-	9	-	5	-	10	-
Troisvierges	10	-	11	-	8	-	10	-	1	-	18	1	18	1
Weiswampach	8	-	16	1	7	-	9	-	15	-	15	1	7	1
Wincrange	13	-	5	-	9	-	9	-	6	1	14	2	14	-
Les 13 communes du canton de Diekirch:														
Bastendorf	5	2	2	1	8	1	3	-	4	-	8	1	-	-
Bettendorf	12	1	7	1	7	-	10	1	6	1	8	3	10	2
Bourscheid	6	-	8	-	14	-	7	-	12	2	5	-	2	-
Diekirch	27	1	20	-	40	1	18	1	18	3	10	1	54	-
Ermsdorf	9	-	7	-	5	2	11	-	4	-	-	-	3	-
Erpeldange	13	1	4	1	-	-	7	-	17	1	6	-	-	-
Ettelbruck	26	-	25	-	23	-	24	2	16	-	20	2	8	-
Feulen	10	-	4	-	5	-	12	-	8	3	4	-	4	-
Hoscheid	6	-	8	1	2	1	1	-	1	-	5	-	-	-
Medernach	5	1	2	-	-	-	8	1	5	1	1	-	1	-
Mertzig	8	-	5	-	2	-	2	-	6	-	1	-	-	-
Reisdorf	4	-	-	-	3	-	1	-	2	-	6	-	1	-
Schieren	13	1	9	1	3	-	5	-	8	1	5	-	6	-
Les 10 communes du canton de Redange:														
Beckerich	7	-	18	-	16	-	4	-	2	-	7	-	6	-
Ell	6	1	2	-	2	-	5	-	14	1	1	1	2	-
Grosbous	2	-	2	1	3	-	6	-	5	1	10	1	4	-
Préizerdaul	2	-	3	-	1	-	2	-	9	-	4	-	7	-
Rambrouch	10	1	10	1	19	-	20	3	-	-	6	-	21	1
Redange	9	-	12	-	9	-	3	-	7	-	11	-	14	2
Saeul	9	-	-	-	11	2	9	-	6	-	4	1	7	1
Useldange	4	-	4	-	11	-	8	1	12	-	4	-	1	-
Vichten	6	-	-	-	-	-	6	-	6	-	4	-	2	-
Wahl	3	-	1	-	3	-	2	1	-	-	2	1	4	1
Les 3 communes du canton de Vianden:														
Fouhren	3	-	8	-	-	-	5	-	6	-	4	-	3	-
Putscheid	5	2	6	-	2	1	2	-	6	-	2	-	-	-
Vianden	13	-	11	-	18	-	3	-	4	-	6	1	1	-

G. 102 Victimes de la circulation routière (Suite et fin)

Subdivision territoriale	1991		1996		1997		1998		1999		2000		2001	
	Total	dont tués	Total	dont tués	Total	dont tués	Total	dont tués	Total	dont tués	Total	dont tués	Total	dont tués
Les 11 communes du canton de Wiltz:														
Boulaide	-	-	-	-	2	-	3	-	2	-	3	-	-	-
Esch-sur-Sûre	-	-	-	-	2	-	2	-	1	-	-	-	1	-
Eschweiler	4	-	7	2	9	-	2	1	-	-	1	-	-	-
Goesdorf	11	-	12	2	5	1	5	1	7	-	5	2	3	-
Heiderscheid	10	-	23	-	18	1	16	-	24	-	27	1	-	-
Kautenbach	-	-	4	-	-	-	-	-	2	-	1	1	7	-
Lac Haute-Sûre	14	2	-	-	3	-	-	-	1	-	1	-	-	-
Neunhausen	-	-	-	-	2	-	2	-	-	-	9	1	24	2
Wiltz	10	-	15	1	17	-	16	-	18	-	22	4	-	-
Wilwerwiltz	1	-	1	-	-	-	1	-	1	-	-	-	6	1
Winseler	8	4	1	-	10	-	5	-	4	1	8	2	-	-
Les 8 communes du canton d'Echternach:														
Beaufort	3	1	1	-	4	-	3	-	2	1	5	-	1	-
Bech	10	-	2	-	5	-	9	-	18	3	4	-	4	-
Berdorf	11	-	5	-	7	-	4	-	12	-	7	2	-	-
Consdorf	15	1	10	2	7	-	8	-	11	1	6	-	7	1
Echternach	20	2	15	-	13	-	19	2	23	-	9	2	12	-
Mompach	1	-	4	-	8	-	5	-	4	-	5	1	3	-
Rosport	6	-	2	-	7	-	14	-	6	-	5	-	4	1
Waldbillig	2	-	4	-	2	-	3	-	6	-	3	-	2	-
Les 8 communes du canton de Grevenmacher:														
Betzdorf	25	2	2	1	11	-	9	-	3	-	9	-	11	-
Biwer	8	3	11	1	6	1	7	2	2	-	3	-	1	-
Flaxweiler	3	-	6	-	3	-	19	1	6	-	7	-	11	-
Grevenmacher	17	-	15	-	21	1	21	-	20	-	18	-	27	-
Junglinster	27	1	32	-	26	-	21	-	28	1	38	2	30	4
Manternach	2	-	2	-	1	-	5	-	1	-	3	-	2	-
Mertert	27	1	26	2	22	1	24	-	38	-	7	2	26	2
Wormeldange	9	2	17	-	7	-	1	-	11	-	4	1	18	-
Les 10 communes du canton de Remich:														
Bous	23	1	29	1	18	1	9	-	16	1	9	1	3	-
Burmerange	4	-	2	-	3	-	2	-	7	2	1	1	-	-
Dalheim	7	-	12	-	15	-	14	1	12	1	5	-	3	-
Lenningen	7	3	2	-	3	-	-	-	-	-	3	1	3	1
Mondorf-les-Bains	13	-	27	2	8	-	11	1	6	-	15	-	8	-
Remerschen	5	-	13	-	21	1	18	1	28	3	11	-	2	-
Remich	15	1	9	-	10	-	13	-	13	-	9	1	17	-
Stadtbredimus	4	-	6	1	-	-	3	-	6	-	-	-	7	1
Waldbredimus	6	1	-	-	4	-	-	-	6	-	6	-	4	-
Wellenstein	7	-	5	-	5	-	5	1	4	-	-	-	-	-

G. 103 Effectif total employé à la Police Grand-Ducale (Situation au 1er janvier 2002) ¹

Unité / Service	Cadre supérieur	Carrière des inspecteurs	Carrière des brigadiers	Personnel civil
Circonscription régionale Capellen	-	57	3	1
Direction ²	-	2	-	-
Coordination communale ³	-	-	-	-
Service Régional de Police de la route ³	-	...	-	-
Service régional de Police spéciale	-	...	-	-
Service recherches et enquêtes criminelles	-	5	-	-
Centre d'intervention Capellen	-	30	3	-
Commissariat de proximité Bertrange	-	7	-	1
Commissariat de proximité Capellen	-	8	-	-
Commissariat de proximité Steinfort	-	5	-	-
Commissariat de proximité Kehlen ³	-	...	-	-
Commissariat de proximité Strassen ³	-	...	-	-
Circonscription régionale Diekirch	1	111	-	3
Direction	1	2	-	2
Coordination communale	-	-	-	-
Service Régional de Police de la route ³	-	...	-	-
Service régional de Police spéciale	-	1	-	-
Service recherches et enquêtes criminelles	-	9	-	-
Centre d'intervention Diekirch	-	32	-	-
Centre d'intervention secondaire Troisvierges	-	13	-	-
Centre d'intervention secondaire Wiltz	-	13	-	-
Commissariat de proximité Bavigne	-	4	-	-
Commissariat de proximité Clervaux	-	4	-	-
Commissariat de proximité Diekirch	-	6	-	-
Commissariat de proximité Ettelbruck	-	7	-	1
Commissariat de proximité Heiderscheid	-	4	-	-
Commissariat de proximité Hosingen	-	4	-	-
Commissariat de proximité Troisvierges	-	4	-	-
Commissariat de proximité Vianden	-	4	-	-
Commissariat de proximité Wiltz	-	4	-	-
Circonscription régionale Esch-sur-Alzette	2	212	6	2
Direction	2	3	-	1
Coordination communale	-	2	-	-
Service Régional de Police de la route	-	7	-	-
Service régional de Police spéciale	-	2	-	-
Service recherches et enquêtes criminelles	-	17	1	-
Centre d'intervention Esch-sur-Alzette	-	48	3	1
Centre d'intervention secondaire Differdange	-	32	-	-
Centre d'intervention secondaire Dudelange	-	28	2	-
Commissariat de proximité Bascharage	-	5	-	-
Commissariat de proximité Belvaux	-	7	-	-
Commissariat de proximité Bettembourg	-	8	-	-
Commissariat de proximité Differdange	-	8	-	-
Commissariat de proximité Dudelange	-	8	-	-
Commissariat de proximité Esch-sur-Alzette (Nord)	-	5	-	-
Commissariat de proximité Esch-sur-Alzette (Sud)	-	6	-	-
Commissariat de proximité Kayl	-	4	-	-
Commissariat de proximité Mondercange	-	6	-	-
Commissariat de proximité Pétange	-	7	-	-
Commissariat de proximité Rumelange	-	4	-	-
Commissariat de proximité Schiffflange	-	5	-	-
Commissariat de proximité Roeser ³	-	...	-	-

Source: Police Grand-Ducale

¹ Ne sont pas inclus les services spéciaux, le service de police judiciaire et les cadres de la Direction.

² Direction commune avec la circonscription régionale d'Esch-sur-Alzette.

³ Services restant à créer dans le cadre de la réorganisation

G. 103 Effectif total employé à la Police Grand-Ducale (Situation au 1er janvier 2002) (Suite et fin) ¹

Unité / Service	Cadre supérieur	Carrière des inspecteurs	Carrière des brigadiers	Personnel civil
Circonscription régionale Grevenmacher	1	94	2	-
Direction	1	2	-	-
Coordination communale	-	-	-	-
Service Régional de Police de la route ³	-	...	-	-
Service régional de Police spéciale ³	-	...	-	-
Service recherches et enquêtes criminelles	-	5	-	-
Commissariat Echternach	-	15	-	-
Commissariat Grevenmacher	-	9	1	-
Commissariat Junglinster	-	7	-	-
Commissariat Mondorf	-	9	-	-
Commissariat Moutfort	-	7	1	-
Commissariat Niederanven	-	7	-	-
Commissariat Remich	-	10	-	-
Commissariat Rood-sur-Syre	-	7	-	-
Commissariat Wasserbillig	-	10	-	-
Commissariat Wormeldange	-	6	-	-
Circonscription régionale de Luxembourg	2	237	19	1
Direction	2	10	-	-
Coordination communale	-	2	-	-
Service Régional de Police de la route	-	25	3	-
Service régional de Police spéciale	-	4	-	-
Service recherches et enquêtes criminelles	-	31	-	-
Centre d'intervention Luxembourg	-	117	2	-
Commissariat de proximité Bonnevoie	-	6	1	-
Commissariat de proximité Eich	-	5	2	-
Commissariat de proximité Gare-Hollerich	-	4	3	-
Commissariat de proximité Gasperich	-	2	2	-
Commissariat de proximité Hesperange	-	6	-	-
Commissariat de proximité Kirchberg	-	5	-	-
Commissariat de proximité Limpertsberg	-	3	3	-
Commissariat de proximité Merl-Belair	-	4	2	-
Commissariat de proximité Ville Haute	-	8	1	-
Commissariat de proximité Walferdange	-	5	-	1
Circonscription régionale Mersch	-	60	-	-
Direction ²	-	2	-	-
Coordination communale	-	-	-	-
Service Régional de Police de la route	-	-	-	-
Service régional de Police spéciale	-	-	-	-
Service recherches et enquêtes criminelles	-	5	-	-
Commissariat Grosbous	-	8	-	-
Commissariat Larochette	-	5	-	-
Commissariat Mersch	-	24	-	-
Commissariat Rambrouch	-	7	-	-
Commissariat Redange	-	9	-	-
Commissariat Lorentzweiler ³	-	...	-	-

Source: Police Grand-Ducale

¹ Ne sont pas inclus les services spéciaux, le service de police judiciaire et les cadres de la Direction.

² Direction commune avec la circonscription régionale d'Esch-sur-Alzette.

³ Services restant à créer dans le cadre de la réorganisation

G. 200 Médecins

Subdivision territoriale	Situation au 1 ^{er} janvier 1997				Situation au 1 ^{er} janvier 2002			
	Total	Médecins généralistes	Médecins spécialistes	Médecins-dentistes	Total	Médecins généralistes	Médecins spécialistes	Médecins-dentistes
Le Grand-Duché								
Grand-Duché	1 167	328	613	226	1 406	383	740	283
Les 12 cantons								
Capellen	35	18	7	10	51	24	9	18
Esch-sur-Alzette	297	91	155	51	335	94	179	62
Luxembourg	609	131	358	120	749	162	436	151
Mersch	22	12	3	7	28	14	6	8
Clervaux	11	8	-	3	12	9	-	3
Diekirch	101	20	67	14	112	20	75	17
Redange	11	7	1	3	15	10	2	3
Vianden	3	3	-	-	3	3	-	-
Wiltz	21	5	14	2	30	8	20	2
Echternach	15	7	3	5	16	8	3	5
Grevenmacher	22	13	3	6	32	17	6	9
Remich	20	13	2	5	23	14	4	5
Les 118 communes								
La capitale:								
Luxembourg	556	103	352	101	679	128	423	128
Les 11 communes du canton de Capellen:								
Bascharage	7	3	1	3	12	6	1	5
Clemency	2	1	-	1	3	2	-	1
Dippach	1	1	-	-	1	1	-	-
Garnich	-	-	-	-	-	-	-	-
Hobscheid	-	-	-	-	2	-	-	2
Kehlen	2	2	-	-	2	2	-	-
Koerich	2	1	1	-	3	1	2	-
Kopstal	6	3	1	2	7	3	1	3
Mamer	11	5	3	3	14	5	4	5
Septfontaines	-	-	-	-	-	-	-	-
Steinfort	4	2	1	1	7	4	1	2
Les 14 communes du canton d'Esch-sur-Alzette:								
Bettembourg	11	7	1	3	13	8	1	4
Differdange	47	14	29	4	52	15	32	5
Dudelange	42	12	21	9	47	14	23	10
Esch-sur-Alzette	139	23	98	18	154	20	115	19
Frisange	-	-	-	-	2	2	-	-
Kayl	7	4	1	2	8	4	1	3
Leudelange	1	1	-	-	1	1	-	-
Mondercange	5	4	-	1	6	4	-	2
Pétange	21	9	4	8	26	9	5	12
Reckange-Mess	3	3	-	-	4	3	1	-
Roeser	1	-	1	-	3	2	1	-
Rumelange	4	3	-	1	4	3	-	1
Sanem	9	6	-	3	8	5	-	3
Schifflange	7	5	-	2	7	4	-	3
Les 10 communes du canton de Luxembourg-Campagne:								
Bertrange	7	4	1	2	9	5	1	3
Contern	-	-	-	-	-	-	-	-
Hesperange	13	7	-	6	16	6	3	7
Niederanven	4	2	-	2	5	3	-	2
Sandweiler	4	3	-	1	4	3	-	1
Schuttrange	2	2	-	-	2	2	-	-
Steinsel	3	2	-	1	3	2	-	1
Strassen	7	3	2	2	14	5	4	5
Walferdange	13	5	3	5	17	8	5	4
Weiler-la-Tour	-	-	-	-	-	-	-	-

Source: Direction de la Santé

G. 200 Médecins (Suite)

Subdivision territoriale	Situation au 1 ^{er} janvier 1997				Situation au 1 ^{er} janvier 2002			
	Total	Médecins généralistes	Médecins spécialistes	Médecins-dentistes	Total	Médecins généralistes	Médecins spécialistes	Médecins-dentistes
Les 8 communes du canton de Mersch:								
Berg	-	-	-	-	-	-	-	-
Bissen	4	2	1	1	4	2	1	1
Boevange-Attert	-	-	-	-	-	-	-	-
Fischbach	-	-	-	-	-	-	-	-
Heffingen	-	-	-	-	-	-	-	-
Larochette	5	4	-	1	5	4	-	1
Lintgen	2	2	-	-	2	2	-	-
Lorentzweiler	-	-	-	-	-	-	-	-
Mersch	10	3	2	5	16	5	5	6
Nommern	-	-	-	-	-	-	-	-
Tuntange	1	1	-	-	1	1	-	-
Les 8 communes du canton de Clervaux:								
Clervaux	6	4	-	2	5	3	-	2
Consthum	-	-	-	-	-	-	-	-
Heinerscheid	-	-	-	-	-	-	-	-
Hosingen	2	2	-	-	2	2	-	-
Munshausen	-	-	-	-	-	-	-	-
Troisvierges	3	2	-	1	3	2	-	1
Weiswampach	-	-	-	-	1	1	-	-
Wincrange	-	-	-	-	1	1	-	-
Les 13 communes du canton de Diekirch:								
Bastendorf	-	-	-	-	-	-	-	-
Bettendorf	1	1	-	-	2	2	-	-
Bourscheid	-	-	-	-	-	-	-	-
Diekirch	19	7	6	6	19	7	5	7
Ermsdorf	-	-	-	-	-	-	-	-
Erpeldange	-	-	-	-	1	-	1	-
Ettelbruck	79	12	60	7	88	11	68	9
Feulen	-	-	-	-	-	-	-	-
Hoscheid	-	-	-	-	-	-	-	-
Medernach	-	-	-	-	-	-	-	-
Mertzig	-	-	-	-	-	-	-	-
Reisdorf	1	-	1	-	1	-	1	-
Schieren	1	-	-	1	1	-	-	1
Les 10 communes du canton de Redange:								
Beckerich	-	-	-	-	-	-	-	-
Ell	-	-	-	-	-	-	-	-
Grosbous	1	1	-	-	1	1	-	-
Préizerdaul	-	-	-	-	-	-	-	-
Rambrouch	3	2	-	1	4	3	-	1
Redange	7	4	1	2	10	6	2	2
Saeul	-	-	-	-	-	-	-	-
Useldange	-	-	-	-	-	-	-	-
Vichten	-	-	-	-	-	-	-	-
Wahl	-	-	-	-	-	-	-	-
Les 3 communes du canton de Vianden:								
Fouhren	-	-	-	-	-	-	-	-
Putscheid	-	-	-	-	-	-	-	-
Vianden	3	3	-	-	3	3	-	-

Source: Direction de la Santé

G. 200 Médecins (Suite et fin)

Subdivision territoriale	Situation au 1 ^{er} janvier 1997				Situation au 1 ^{er} janvier 2002			
	Total	Médecins généralistes	Médecins spécialistes	Médecins-dentistes	Total	Médecins généralistes	Médecins spécialistes	Médecins-dentistes
Les 11 communes du canton de Wiltz:								
Boulaide	-	-	-	-	-	-	-	-
Esch-sur-Sûre	-	-	-	-	-	-	-	-
Eschweiler	-	-	-	-	-	-	-	-
Goesdorf	-	-	-	-	-	-	-	-
Heiderscheid	-	-	-	-	1	1	-	-
Kautenbach	-	-	-	-	-	-	-	-
Lac Haute-Sûre	-	-	-	-	-	-	-	-
Neunhausen	-	-	-	-	-	-	-	-
Wiltz	21	5	14	2	28	6	20	2
Wilwerwiltz	-	-	-	-	-	-	-	-
Winseler	-	-	-	-	1	1	-	-
Les 8 communes du canton d'Echternach:								
Beaufort	1	1	-	-	1	1	-	-
Bech	-	-	-	-	-	-	-	-
Berdorf	-	-	-	-	-	-	-	-
Consdorf	-	-	-	-	-	-	-	-
Echternach	14	6	3	5	14	6	3	5
Mompach	-	-	-	-	-	-	-	-
Rospport	-	-	-	-	1	1	-	-
Waldbillig	-	-	-	-	-	-	-	-
Les 8 communes du canton de Grevenmacher:								
Betzdorf	-	-	-	-	1	1	-	-
Biwer	-	-	-	-	-	-	-	-
Flaxweiler	-	-	-	-	-	-	-	-
Grevenmacher	10	5	2	3	16	6	5	5
Junglinster	5	3	1	1	8	5	1	2
Manternach	-	-	-	-	-	-	-	-
Mertert	5	3	-	2	5	3	-	2
Wormeldange	2	2	-	-	2	2	-	-
Les 10 communes du canton de Remich:								
Bous	-	-	-	-	-	-	-	-
Burmerange	-	-	-	-	1	1	-	-
Dalheim	2	2	-	-	2	2	-	-
Lenningen	1	1	-	-	1	1	-	-
Mondorf-les-Bains	8	5	2	1	10	5	3	2
Remerschen	-	-	-	-	-	-	-	-
Remich	9	5	-	4	9	5	1	3
Stadtbredimus	-	-	-	-	-	-	-	-
Waldbredimus	-	-	-	-	-	-	-	-
Wellenstein	-	-	-	-	-	-	-	-

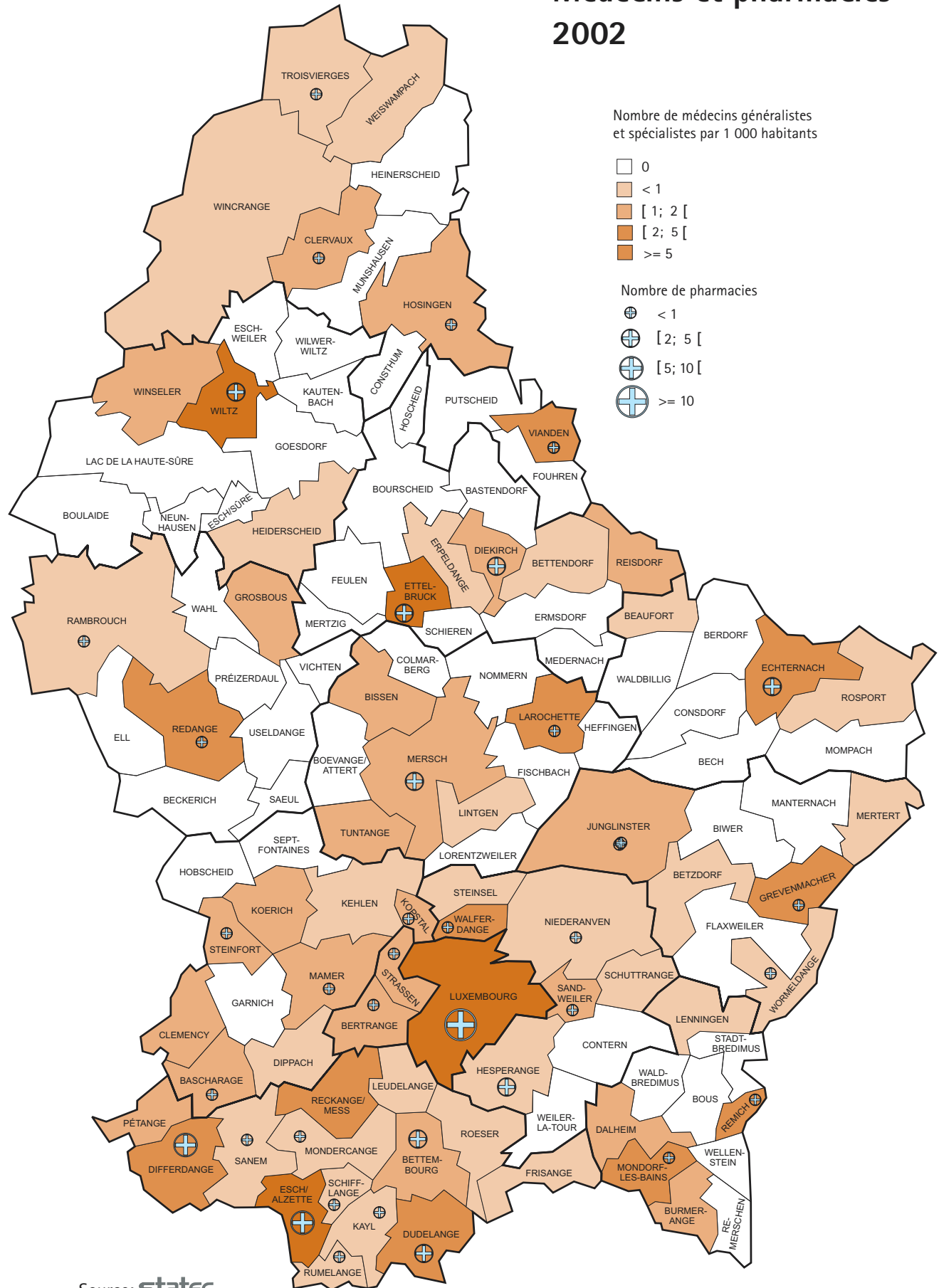
Source: Direction de la Santé

G. 201 Pharmacies ouvertes au public en 2002

Subdivision territoriale	Nombre de pharmacies	Subdivision territoriale	Nombre de pharmacies	Subdivision territoriale	Nombre de pharmacies
Le Grand-Duché		Les 10 communes du canton de Luxembourg-Campagne:		Les 10 communes du canton de Redange:	
Grand-Duché	79	Bertrange	1	Beckerich	-
		Contern	-	Ell	-
		Hesperange	2	Grosbous	-
		Niederanven	1	Préizerdau	-
		Sandweiler	1	Rambrouch	1
		Schuttrange	-	Redange	1
		Steinsel	1	Saeul	-
		Strassen	1	Useldange	-
		Walferdange	1	Vichten	-
		Weiler-la-Tour	-	Wahl	-
Les 12 cantons		Les 11 communes du canton de Mersch:		Les 11 communes du canton de Wiltz:	
Capellen	4	Berg	-	Boulaide	-
Esch-sur-Alzette	25	Bissen	-	Esch-sur-Sûre	-
Luxembourg (Ville et campagne)	27	Boevange-Attert	-	Eschweiler	-
Mersch	3	Fischbach	-	Goesdorf	-
Clervaux	3	Heffingen	-	Heiderscheid	-
Diekirch	4	Larochette	1	Kautenbach	-
Redange	2	Lintgen	-	Lac Haute-Sûre	-
Vianden	1	Lorentzweiler	-	Neunhausen	-
Wiltz	2	Mersch	2	Wiltz	2
Echternach	2	Nommern	-	Wilwerwiltz	-
Grevenmacher	4	Tuntange	-	Winseler	-
Remich	2				
Les 118 communes		Les 8 communes du canton de Clervaux:		Les 8 communes du canton d'Echternach:	
La capitale:		Clervaux	1	Beaufort	-
Luxembourg	19	Consthum	-	Bech	-
Les 11 communes du canton de Capellen:		Heinerscheid	-	Berdorf	-
Bascharage	1	Hosingen	1	Consdorf	-
Clemency	-	Munshausen	-	Echternach	2
Dippach	-	Troisvierges	1	Mompach	-
Garnich	-	Weiswampach	-	Rosport	-
Hobscheid	-	Winrange	-	Waldbillig	-
Kehlen	-	Les 13 communes du canton de Diekirch:		Les 8 communes du canton de Grevenmacher:	
Koerich	-	Bastendorf	-	Betzdorf	-
Kopstal	1	Bettendorf	-	Biwer	-
Mamer	1	Bourscheid	-	Flaxweiler	-
Septfontaines	-	Diekirch	2	Grevenmacher	1
Steinfort	1	Ermsdorf	-	Junglinster	1
Les 14 communes du canton d'Esch-sur-Alzette:		Erpeldange	-	Manternach	-
Bettembourg	2	Ettelbruck	2	Mertert	1
Differdange	5	Feulen	-	Wormeldange	1
Dudelange	3	Hoscheid	-	Les 10 communes du canton de Remich:	
Esch-sur-Alzette	8	Medernach	-	Bous	-
Frisange	-	Mertzig	-	Burmerange	-
Kayl	1	Reisdorf	-	Dalheim	-
Leudelange	-	Schieren	-	Lenningen	-
Mondercange	1	Les 3 communes du canton de Vianden:		Mondorf-les-Bains	1
Pétange	2	Fouhren	-	Remerschen	-
Reckange-Mess	-	Putscheid	-	Remich	1
Roeser	-	Vianden	1	Stadtbredimus	-
Rumelange	1			Waldbredimus	-
Sanem	1			Wellenstein	-
Schifflange	1				

Source: Direction de la Santé

Médecins et pharmacies 2002



G. 300 Crèches, foyers de jour et garderies pour enfants et adolescents (Situation en août 2002)

Subdivision territoriale	Crèches (0-4 ans) ¹				Foyers de jour (4-12 ans) ¹				Garderies			
	Conventionnées		Non-conventionnées		Conventionnés		Non-conventionnés		Conventionnées		Non-conventionnées	
	Établisse- ments	Chaises	Établisse- ments	Chaises	Établisse- ments	Chaises	Établisse- ments	Chaises	Établisse- ments	Chaises	Établisse- ments	Chaises
Le Grand-Duché												
Grand-Duché	45	1 118	65	1 555	54	1 582	24	293	10	170	21	387
Les 12 cantons												
Capellen	4	108	7	148	2	55	3	43	1	18	1	20
Esch-sur-Alzette	13	302	12	215	21	585	4	59	3	64	6	117
Luxembourg	13	362	44	1 157	19	724	17	191	-	-	9	157
Mersch	1	43	1	18	2	29	-	-	1	20	-	-
Clervaux	2	37	-	-	-	-	-	-	-	-	-	-
Diekirch	2	53	1	17	-	-	-	-	1	13	-	-
Redange	1	38	-	-	1	36	-	-	1	9	-	-
Vianden	1	26	-	-	1	9	-	-	-	-	-	-
Wiltz	1	42	-	-	2	27	-	-	1	15	-	-
Echternach	2	29	-	-	2	33	-	-	1	16	1	11
Grevenmacher	3	47	-	-	4	84	-	-	1	15	3	62
Remich	2	31	-	-	-	-	-	-	-	-	1	20
Les 118 communes												
La capitale:												
Luxembourg	6	137	38	1 007	16	699	14	164	-	-	3	29
Les 11 communes du canton de Capellen:												
Bascharage	1	22	2	44	1	40	-	-	-	-	1	20
Clemency	-	-	-	-	-	-	-	-	-	-	-	-
Dippach	1	18	1	12	-	-	1	12	-	-	-	-
Garnich	-	-	-	-	-	-	-	-	-	-	-	-
Hobscheid	-	-	-	-	-	-	-	-	-	-	-	-
Kehlen	-	-	-	-	-	-	-	-	-	-	-	-
Koerich	-	-	1	21	-	-	1	16	-	-	-	-
Kopstal	1	43	1	22	-	-	-	-	-	-	-	-
Mamer	1	25	-	-	1	15	-	-	1	18	-	-
Septfontaines	-	-	-	-	-	-	-	-	-	-	-	-
Steinfort	-	-	2	49	-	-	1	15	-	-	-	-
Les 14 communes du canton d'Esch-sur-Alzette:												
Bettembourg	1	21	2	48	2	81	-	-	1	19	1	16
Differdange	2	44	1	12	6	158	1	15	-	-	-	-
Dudelange	2	30	1	20	2	78	-	-	1	32	-	-
Esch-sur-Alzette	2	82	5	85	3	106	3	44	-	-	1	14
Frisange	1	14	-	-	-	-	-	-	-	-	-	-
Kayl	-	-	-	-	-	-	-	-	-	-	-	-
Leudelange	-	-	-	-	-	-	-	-	-	-	-	-
Mondercange	-	-	1	13	1	33	-	-	-	-	1	34
Pétange	2	37	-	-	2	27	-	-	-	-	-	-
Reckange-Mess	-	-	1	19	-	-	-	-	-	-	-	-
Roeser	-	-	-	-	-	-	-	-	-	-	1	16
Rumelange	1	21	-	-	1	29	-	-	-	-	-	-
Sanem	1	43	1	18	3	44	-	-	-	-	2	37
Schifflange	1	10	-	-	1	29	-	-	1	13	-	-
Les 10 communes du canton de Luxembourg-Campagne:												
Bertrange	1	46	3	77	-	-	2	17	-	-	1	40
Contern	-	-	-	-	-	-	-	-	-	-	1	19
Hesperange	1	17	-	-	2	25	-	-	-	-	-	-
Niederanven	1	26	1	35	-	-	-	-	-	-	1	20
Sandweiler	1	30	-	-	-	-	-	-	-	-	-	-
Schuttrange	-	-	1	19	-	-	1	10	-	-	-	-
Steinsel	1	16	-	-	1	-	-	-	-	-	1	15
Strassen	1	42	1	19	-	-	-	-	-	-	-	-
Walferdange	1	48	-	-	-	-	-	-	-	-	1	14
Weiler-la-Tour	-	-	-	-	-	-	-	-	-	-	1	20

Source: Ministère de la Famille, de la Solidarité Sociale et de la Jeunesse - Service d'intégration sociale de l'enfance et promotion familiale

¹ Certaines structures peuvent apparaître sous les deux rubriques crèche (0-4 ans) et foyer de jour pour enfants (4-12 ans) à la fois si elles offrent un accueil aux enfants des deux tranches d'âge. L'addition des totaux des deux rubriques donne donc un chiffre supérieur au total des institutions.

G. 300 Crèches, foyers de jour et garderies pour enfants et adolescents (Situation en août 2002) (Suite)

Subdivision territoriale	Crèches (0-4 ans) ¹				Foyers de jour (4-12 ans) ¹				Garderies			
	Conventionnées		Non-conventionnées		Conventionnées		Non-conventionnées		Conventionnées		Non-conventionnées	
	Établisse- ments	Chaises	Établisse- ments	Chaises	Établisse- ments	Chaises	Établisse- ments	Chaises	Établisse- ments	Chaises	Établisse- ments	Chaises
Les 8 communes du canton de Mersch:												
Berg	-	-	-	-	1	15	-	-	-	-	-	-
Bissen	-	-	-	-	-	-	-	-	-	-	-	-
Boevange-Attert	-	-	-	-	-	-	-	-	-	-	-	-
Fischbach	-	-	-	-	-	-	-	-	-	-	-	-
Heffingen	-	-	-	-	-	-	-	-	-	-	-	-
Larochette	-	-	-	-	-	-	-	-	-	-	-	-
Lintgen	-	-	-	-	-	-	-	-	-	-	-	-
Lorentzweiler	-	-	1	18	-	-	-	-	-	-	-	-
Mersch	1	43	-	-	1	14	-	-	1	20	-	-
Nommern	-	-	-	-	-	-	-	-	-	-	-	-
Tuntange	-	-	-	-	-	-	-	-	-	-	-	-
Les 8 communes du canton de Clervaux:												
Clervaux	1	14	-	-	-	-	-	-	-	-	-	-
Consthum	-	-	-	-	-	-	-	-	-	-	-	-
Heinerscheid	-	-	-	-	-	-	-	-	-	-	-	-
Hosingen	1	23	-	-	-	-	-	-	-	-	-	-
Munshausen	-	-	-	-	-	-	-	-	-	-	-	-
Troisvierges	-	-	-	-	-	-	-	-	-	-	-	-
Weiswampach	-	-	-	-	-	-	-	-	-	-	-	-
Wintrange	-	-	-	-	-	-	-	-	-	-	-	-
Les 13 communes du canton de Diekirch:												
Bastendorf	-	-	-	-	-	-	-	-	-	-	-	-
Bettendorf	-	-	-	-	-	-	-	-	-	-	-	-
Bourscheid	-	-	-	-	-	-	-	-	-	-	-	-
Diekirch	1	33	-	-	-	-	-	-	-	-	-	-
Ermsdorf	-	-	-	-	-	-	-	-	-	-	-	-
Erpeldange	-	-	-	-	-	-	-	-	-	-	-	-
Ettelbruck	1	20	1	17	-	-	-	-	1	13	-	-
Feulen	-	-	-	-	-	-	-	-	-	-	-	-
Hoscheid	-	-	-	-	-	-	-	-	-	-	-	-
Medernach	-	-	-	-	-	-	-	-	-	-	-	-
Mertzig	-	-	-	-	-	-	-	-	-	-	-	-
Reisdorf	-	-	-	-	-	-	-	-	-	-	-	-
Schieren	-	-	-	-	-	-	-	-	-	-	-	-
Les 10 communes du canton de Redange:												
Beckerich	-	-	-	-	1	36	-	-	-	-	-	-
Eil	-	-	-	-	-	-	-	-	-	-	-	-
Grosbous	-	-	-	-	-	-	-	-	-	-	-	-
Préizerdaul	-	-	-	-	-	-	-	-	-	-	-	-
Rambrouch	-	-	-	-	-	-	-	-	-	-	-	-
Redange	1	38	-	-	-	-	-	-	1	9	-	-
Saeul	-	-	-	-	-	-	-	-	-	-	-	-
Useldange	-	-	-	-	-	-	-	-	-	-	-	-
Vichten	-	-	-	-	-	-	-	-	-	-	-	-
Wahl	-	-	-	-	-	-	-	-	-	-	-	-
Les 3 communes du canton de Vianden:												
Fouhren	-	-	-	-	-	-	-	-	-	-	-	-
Putscheid	-	-	-	-	-	-	-	-	-	-	-	-
Vianden	1	26	-	-	1	9	-	-	-	-	-	-

Source: Ministère de la Famille, de la Solidarité Sociale et de la Jeunesse - Service d'intégration sociale de l'enfance et promotion familiale

¹ Certaines structures peuvent apparaître sous les deux rubriques crèche (0-4 ans) et foyer de jour pour enfants (4-12 ans) à la fois si elles offrent un accueil aux enfants des deux tranches d'âge. L'addition des totaux des deux rubriques donne donc un chiffre supérieur au total des institutions.

G. 300 Crèches, foyers de jour et garderies pour enfants et adolescents (Situation en août 2002) (Suite et fin)

Subdivision territoriale	Crèches (0-4 ans) ¹				Foyers de jour (4-12 ans) ¹				Garderies			
	Conventionnées		Non-conventionnées		Conventionnées		Non-conventionnées		Conventionnées		Non-conventionnées	
	Établis- sents	Chaises	Établis- sents	Chaises	Établis- sents	Chaises	Établis- sents	Chaises	Établis- sents	Chaises	Établis- sents	Chaises
Les 11 communes du canton de Wiltz:												
Boulaide	-	-	-	-	-	-	-	-	-	-	-	-
Esch-sur-Sûre	-	-	-	-	-	-	-	-	-	-	-	-
Eschweiler	-	-	-	-	-	-	-	-	-	-	-	-
Goesdorf	-	-	-	-	-	-	-	-	-	-	-	-
Heiderscheid	-	-	-	-	-	-	-	-	-	-	-	-
Kautenbach	-	-	-	-	-	-	-	-	-	-	-	-
Lac Haute-Sûre	-	-	-	-	-	-	-	-	-	-	-	-
Neunhausen	-	-	-	-	-	-	-	-	-	-	-	-
Wiltz	1	42	-	-	2	27	-	-	1	15	-	-
Wilwerwiltz	-	-	-	-	-	-	-	-	-	-	-	-
Winseler	-	-	-	-	-	-	-	-	-	-	-	-
Les 8 communes du canton d'Echternach:												
Beaufort	-	-	-	-	-	-	-	-	-	-	-	-
Bech	-	-	-	-	-	-	-	-	-	-	-	-
Berdorf	-	-	-	-	-	-	-	-	-	-	-	-
Consdorf	-	-	-	-	-	-	-	-	-	-	1	11
Echternach	2	29	-	-	2	33	-	-	-	-	-	-
Mompach	-	-	-	-	-	-	-	-	-	-	-	-
Rosport	-	-	-	-	-	-	-	-	-	-	-	-
Waldbillig	-	-	-	-	-	-	-	-	1	16	-	-
Les 8 communes du canton de Grevenmacher:												
Betzdorf	-	-	-	-	-	-	-	-	-	-	1	12
Biwer	-	-	-	-	-	-	-	-	-	-	-	-
Flaxweiler	-	-	-	-	-	-	-	-	-	-	1	30
Grevenmacher	1	16	-	-	1	39	-	-	-	-	-	-
Junglinster	1	11	-	-	1	15	-	-	-	-	-	-
Manternach	-	-	-	-	-	-	-	-	-	-	-	-
Mertert	1	20	-	-	2	30	-	-	1	15	1	20
Wormeldange	-	-	-	-	-	-	-	-	-	-	-	-
Les 10 communes du canton de Remich:												
Bous	-	-	-	-	-	-	-	-	-	-	-	-
Burmerange	-	-	-	-	-	-	-	-	-	-	-	-
Dalheim	-	-	-	-	-	-	-	-	-	-	-	-
Lenningen	-	-	-	-	-	-	-	-	-	-	-	-
Mondorf-les-Bains	1	18	-	-	-	-	-	-	-	-	-	-
Remerschen	-	-	-	-	-	-	-	-	-	-	1	20
Remich	1	13	-	-	-	-	-	-	-	-	-	-
Stadbredimus	-	-	-	-	-	-	-	-	-	-	-	-
Waldbredimus	-	-	-	-	-	-	-	-	-	-	-	-
Wellenstein	-	-	-	-	-	-	-	-	-	-	-	-

Source: Ministère de la Famille, de la Solidarité Sociale et de la Jeunesse - Service d'intégration sociale de l'enfance et promotion familiale

¹ Certaines structures peuvent apparaître sous les deux rubriques crèche (0-4 ans) et foyer de jour pour enfants (4-12 ans) à la fois si elles offrent un accueil aux enfants des deux tranches d'âge. L'addition des totaux des deux rubriques donne donc un chiffre supérieur au total des institutions.

H. Politique

Élections législatives

La Chambre des Députés représente le pays (Constitution, article 50). Les députés sont élus, par élection directe, sur la base du suffrage universel pur et simple, au scrutin de liste, suivant les règles de la représentation proportionnelle.

Jusqu'en 1951, la Chambre était renouvelée pour moitié tous les trois ans. Depuis les élections de 1954 la Chambre est renouvelée intégralement tous les cinq ans (Constitution, article 56).

Élections européennes

La première élection au suffrage universel des représentants luxembourgeois à l'Assemblée européenne (Parlement européen) a eu lieu le 10 juin 1979, dans la même période que dans les autres pays concernés et ensemble avec les élections législatives nationales. Cette simultanéité a également été respectée lors des élections du 17 juin 1984, du 18 juin 1989, du 12 juin 1994 et du 13 juin 1999. Contrairement aux élections législatives, le pays forme une seule circonscription électorale lors des élections européennes.

Le nombre de représentants du Grand-Duché de Luxembourg est fixé à 6. Ils sont élus pour cinq ans. Alors que chaque électeur ne dispose que de 6 suffrages, une liste peut comprendre jusqu'à 12 candidats, ceci afin de rendre possible des remplacements éventuels en cas de décès etc.

Élections communales

Les statistiques concernant les élections communales se limitent aux communes qui pratiquent le système de la représentation proportionnelle. En effet, dans les communes où le système de la

majorité absolue reste en vigueur, il n'y a normalement pas de partis politiques en compétition, mais plutôt des candidats isolés ou parfois groupés, qui se présentent sans étiquette politique. En conséquence, il est impossible de faire une répartition des suffrages par parti et de procéder aux comparaisons d'usage.

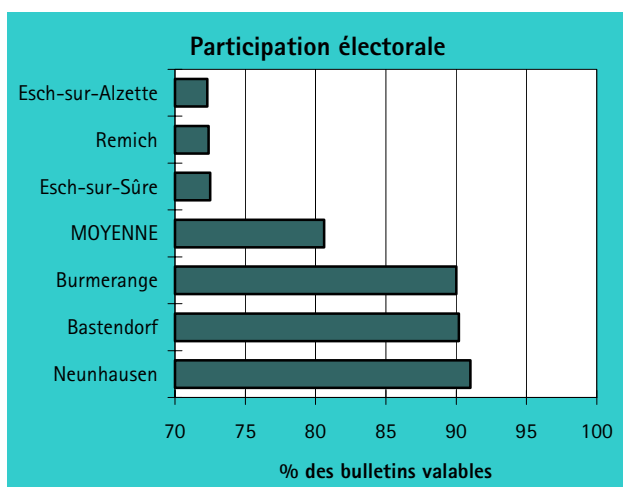
Dans les communes qui comprennent une section comptant 3 000 habitants au moins, les élections se font pour toutes les sections au scrutin de liste avec représentation proportionnelle. Il en est de même dans les communes dont le nombre total d'habitants est de 3 500 au moins. Dans toutes les autres communes, les élections se font d'après le système de la majorité absolue. En cas de votation selon le système de la représentation proportionnelle, la répartition des sièges se fait sur la base du nombre électoral suivant la méthode prévue aux élections législatives.

Les conseils communaux, y compris les membres du collège des bourgmestre et échevins sont composés:

- de 7 membres dans les communes dont la population ne dépasse pas 999 habitants;
- de 9 membres dans les communes de 1 000 à 2 999 habitants;
- de 11 membres dans les communes de 3 000 à 5 999 habitants;
- de 13 membres dans les communes de 6 000 à 9 999 habitants;
- de 15 membres dans les communes de 10 000 à 14 999 habitants;
- de 17 membres dans les communes de 15 000 à 19 999 habitants;
- de 19 membres dans les communes de 20 000 habitants et plus sauf que le conseil communal de la Ville de Luxembourg est composé de 27 membres.

Certaines mesures transitoires spéciales ont été prévues dans le cadre de la fusion des communes.

En tête et en queue:



Pour en savoir plus:

- Statec - Bulletin du Statec N°7/94: Les élections législatives et européennes 1994.
- Service Information et Presse - Élections législatives 1994 : Bulletin d'information et de documentation, numéro spécial, 1994.
- Service Information et Presse - Élections législatives et européennes 1999 - Bulletin d'information et de documentation, numéro spécial, 1999.
- Service Information et Presse - Les institutions du Grand-Duché de Luxembourg, 1999.
- Ministère de l'Intérieur - Les élections communales en 1993: Volume 1/2 - statistiques générales, résultats des communes à mode de scrutin proportionnel.
- Ministère de l'Intérieur - Les élections communales en 1993 : Volume 2/2 - résultats des communes à mode de scrutin majoritaire.

H. 100 Évolution de la population et du nombre de conseillers par commune

Canton et commune	Population résidente					Nombre de conseillers à élire aux élections communales					
	1970	1979	1987	1993	1999	1963 et 1969	1975	1981	1987	1993	1999
Pays	339 841	363 661	372 778	394 757	428 970	1 076	1 090	1 066	1 092	1 106	1 140
1ère Circonscription (Sud)											
Capellen	21 381	26 414	29 513	32 933	36 493	95	99	101	105	107	113
Bascharage	3 672	4 412	4 615	5 216	6 245	9	11	11	11	11	13
Clemency	1 553	1 604	1 617	1 703	2 022	9	9	9	9	9	9
Dippach	1 620	1 937	2 361	2 724	3 081	9	9	9	9	9	11
Garnich	980	1 081	1 199	1 352	1 496	7	7	9	9	9	9
Hobscheid	2 094	2 052	2 066	2 146	2 451	9	9	9	9	9	9
Kehlen	1 674	2 459	3 698	4 476	4 912	9	9	9	11	11	11
Koerich	1 238	1 385	1 433	1 538	1 816	9	9	9	9	9	9
Kopstal	2 295	2 986	2 976	2 947	2 987	9	9	9	9	9	11
Mamer	3 123	5 186	5 974	6 478	6 696	9	11	11	11	13	13
Septfontaines	550	503	557	680	793	7	7	7	7	7	7
Steinfort	2 582	2 809	3 017	3 673	3 994	9	9	9	11	11	11
Esch-sur-Alzette	114 778	115 116	114 324	122 746	128 859	154	164	166	180	180	184
Bettembourg	6 623	7 182	7 650	8 236	9 120	11	11	11	13	13	13
Differdange	17 964	16 898	16 347	16 032	17 050	15	15	15	17	17	17
Dudelange	14 615	14 120	13 920	15 162	16 588	13	13	13	15	15	17
Esch-sur-Alzette	27 574	25 538	24 574	23 964	24 873	17	19	19	19	19	19
Frisange	1 342	1 601	1 864	2 113	2 661	9	9	9	9	9	9
Kayl	6 691	6 406	6 319	6 382	6 981	11	11	11	13	13	13
Leudelange	1 077	1 288	1 395	1 457	1 642	7	9	9	9	9	9
Mondercange	3 262	3 923	4 391	5 468	6 026	9	11	11	11	11	13
Pétange	11 844	12 167	11 674	12 586	13 479	13	13	13	15	15	15
Reckange-sur-Mess	1 052	1 396	1 528	1 660	1 730	7	9	9	9	9	9
Roeser	2 281	3 010	3 242	3 574	4 308	9	9	11	11	11	11
Rumelange	3 935	3 720	3 429	3 726	3 982	11	11	11	11	11	11
Sanem	10 078	11 119	11 242	12 003	12 770	11	13	13	15	15	15
Schifflange	6 440	6 748	6 749	7 134	7 649	11	11	11	13	13	13
2e Circonscription (Est)											
Echternach	9 934	10 604	11 061	12 040	12 978	64	64	64	66	66	68
Beaufort	819	851	1 054	1 273	1 342	7	7	7	9	9	9
Bech	688	713	727	798	961	7	7	7	7	7	7
Berdorf	831	894	903	970	970	7	7	7	7	7	9
Consdorf	1 056	1 144	1 314	1 495	1 640	9	9	9	9	9	9
Echternach	3 792	4 211	4 194	4 268	4 449	11	11	11	11	11	11
Mompach	772	790	777	839	869	7	7	7	7	7	7
Rospport	1 247	1 302	1 371	1 489	1 759	9	9	9	9	9	9
Waldbillig	729	699	721	908	988	7	7	7	7	7	7
Grevenmacher	15 269	16 033	17 045	18 829	20 917	77	77	76	78	78	80
Betzdorf	1 530	1 550	1 843	2 030	2 264	9	9	9	9	9	9
Biwer	1 035	997	1 029	1 202	1 343	9	9	7	9	9	9
Flaxweiler	1 163	1 072	1 079	1 174	1 385	9	9	9	9	9	9
Grevenmacher	2 918	2 990	2 968	3 150	3 637	9	9	9	9	11	11
Junglinster ¹	1 926	9	9
Manternach	981	967	941	1 061	1 246	7	7	7	7	9	9
Merttert	3 011	3 000	2 933	3 031	3 247	9	9	9	9	9	11
Rodenbourg ¹	736	7	7
Wormeldange	1 969	1 991	2 026	2 254	2 280	9	9	9	9	9	9
Junglinster ²	.	3 466	4 226	4 927	5 515	.	.	17	17	13	13
Remich	10 627	11 567	12 118	13 446	15 498	80	80	80	78	80	88
Bous	776	737	795	862	1 021	7	7	7	7	7	9
Burmerange	443	424	413	541	760	7	7	7	7	7	7
Dalheim	1 044	1 198	1 322	1 457	1 702	9	9	9	9	9	9
Lenningen	814	919	927	1 034	1 151	7	7	7	7	9	9
Mondorf-les-Bains	2 062	2 458	2 692	3 011	3 483	9	9	9	9	9	11
Remerschen	1 126	1 127	1 111	1 183	1 366	9	9	9	9	9	9
Remich	2 138	2 345	2 368	2 670	2 782	9	9	9	9	9	9
Stadbredimus	652	716	809	931	1 259	7	7	7	7	7	9
Waldbredimus	482	625	694	730	823	7	7	7	7	7	7
Wellenstein	1 090	1 018	987	1 027	1 151	9	9	9	7	7	9

¹ Commune fusionnée en vertu de la loi du 23.12.1978.

² Nouvelle commune issue de la fusion des anciennes communes de Rodenbourg et Junglinster.

H. 100 Évolution de la population et du nombre de conseillers par commune (Suite)

Canton et commune	Population résidente					Nombre de conseillers à élire aux élections communales					
	1970	1979	1987	1993	1999	1963 et 1969	1975	1981	1987	1993	1999
3e Circonscription (Centre)											
Luxembourg	101 654	114 441	116 754	118 600	127 320	115	121	125	127	131	137
Bertrange	2 461	3 973	4 045	4 232	5 110	9	9	11	11	11	11
Contern	1 639	2 147	2 392	2 619	3 017	9	9	9	9	9	9
Hesperange	6 293	9 036	9 615	10 075	10 283	11	11	11	13	13	15
Luxembourg	76 159	79 596	78 250	75 797	79 844	25	27	27	27	27	27
Niederanven	2 042	3 203	4 270	5 164	5 566	9	9	11	11	11	11
Sandweiler	1 927	2 043	2 050	2 084	2 370	9	9	9	9	9	9
Schuttrange	1 224	1 614	2 026	2 677	3 229	9	9	9	9	9	11
Steinsel	1 911	2 355	2 882	3 817	4 341	9	9	9	9	11	11
Strassen	3 085	4 278	4 525	5 139	5 910	9	11	11	11	11	11
Walferdange	4 279	5 311	5 704	5 913	6 328	9	11	11	11	11	13
Weiler-la-Tour	634	885	995	1 083	1 322	7	7	7	7	9	9
Mersch	13 814	16 290	17 700	20 086	22 285	87	89	93	93	93	95
Berg	935	1 172	1 302	1 453	1 630	7	7	9	9	9	9
Bissen	1 323	1 669	1 739	1 919	2 415	9	9	9	9	9	9
Boevange	878	1 105	1 331	1 525	1 715	7	7	9	9	9	9
Fischbach	426	472	505	511	622	7	7	7	7	7	7
Heffingen	603	653	661	732	800	7	7	7	7	7	7
Larochette	1 137	1 271	1 313	1 348	1 464	7	9	9	9	9	9
Lintgen	1 532	1 615	1 720	1 962	2 149	9	9	9	9	9	9
Lorentzweiler	1 788	2 314	2 545	2 841	2 859	9	9	9	9	9	9
Mersch	4 004	4 758	5 149	6 198	6 795	11	11	11	11	11	13
Nommern	620	667	722	811	922	7	7	7	7	7	7
Tuntange	568	594	713	786	914	7	7	7	7	7	7
4e Circonscription (Nord)											
Clerveaux	9 606	9 525	9 528	10 800	11 670	82	78	68	68	68	70
Asselborn ¹	892	7	7
Boevange ¹	991	9	7
Clerveaux	1 428	1 383	1 427	1 608	1 704	9	9	9	9	9	9
Consthum	314	282	281	315	331	7	7	7	7	7	7
Hachiville ¹	453	7	7
Heinerscheid	982	868	823	828	908	9	7	7	7	7	7
Hosingen	1 083	1 063	1 089	1 326	1 427	9	9	9	9	9	9
Munshausen	631	579	564	656	769	7	7	7	7	7	7
Troisvierges	1 848	1 835	1 857	2 142	2 283	9	9	9	9	9	9
Weiswampach	984	857	870	1 052	1 117	9	7	7	7	7	9
Winrange ²	.	2 658	2 617	2 873	3 131	.	.	13	13	13	13
Diekirch	19 685	21 640	22 449	24 111	25 955	103	101	105	109	113	113
Bastendorf	643	641	604	639	697	7	7	7	7	7	7
Bettendorf	1 559	1 724	1 811	2 129	2 331	9	9	9	9	9	9
Bourscheid	966	930	955	1 077	1 050	9	7	7	7	9	9
Diekirch	5 059	5 592	5 560	5 619	5 653	11	11	11	11	11	11
Ermsdorf	535	546	612	667	781	7	7	7	7	7	7
Erpeldange	864	1 130	1 420	1 656	1 995	7	7	9	9	9	9
Ettelbruck	5 990	6 356	6 500	6 869	7 340	11	11	11	13	13	13
Feulen	723	959	1 141	1 237	1 289	7	7	7	9	9	9
Hoscheid	288	308	297	329	399	7	7	7	7	7	7
Medernach	777	891	815	930	973	7	7	7	7	7	7
Mertzig	814	897	974	1 071	1 341	7	7	7	7	9	9
Reisdorf	502	515	555	560	701	7	7	7	7	7	7
Schieren	965	1 151	1 205	1 328	1 405	7	7	9	9	9	9

¹ Commune fusionnée en vertu de la loi du 31.10.1977.

² Nouvelle commune issue de la fusion des anciennes communes d'Asselborn, Boevange, Hachiville et Oberwampach.

H. 100 Évolution de la population et du nombre de conseillers par commune (Suite et fin)

Canton et commune	Population résidente					Nombre de conseillers à élire aux élections communales						
	1970	1979	1987	1993	1999	1963 et		1975	1981	1987	1993	1999
						1969	1975					
Redange	10 305	10 235	10 475	11 640	13 209	99	99	82	82	82	84	
Arsdorf	374	7	7	
Beckerich	1 570	1 515	1 548	1 705	1 925	9	9	9	9	9	9	
Bigonville ¹	363	7	7	
Ell	590	561	577	619	752	7	7	7	7	7	7	
Folschette ¹	856	7	7	
Grosbous	460	560	586	644	745	7	7	7	7	7	7	
Perlé	1 019	9	9	
Préizerdaul	745	787	823	973	1 225	7	7	7	7	7	9	
Redange	1 782	1 705	1 719	1 957	2 246	9	9	9	9	9	9	
Saeul	426	409	431	449	479	7	7	7	7	7	7	
Useldange	1 059	1 031	1 026	1 180	1 316	9	9	9	9	9	9	
Vichten	512	568	611	690	771	7	7	7	7	7	7	
Wahl	549	560	576	570	652	7	7	7	7	7	7	
Rambrouch ²	.	1 043	1 050	2 853	3 098	.	.	13	13	13	13	
Vianden	2 658	2 694	2 722	2 876	2 805	23	23	23	23	23	23	
Fouhren	478	528	589	604	641	7	7	7	7	7	7	
Putscheid	660	617	616	702	711	7	7	7	7	7	7	
Vianden	1 520	1 549	1 517	1 570	1 453	9	9	9	9	9	9	
Wiltz	10 130	9 102	9 089	9 899	10 981	97	95	83	83	85	85	
Boulaide	639	560	526	619	681	7	7	7	7	7	7	
Esch-sur-Sûre	241	251	225	184	210	7	7	7	7	7	7	
Eschweiler	400	369	398	421	576	7	7	7	7	7	7	
Goesdorf	657	664	640	753	901	7	7	7	7	7	7	
Harlange ³	573	7	7	
Heiderscheid	975	932	952	1 012	1 060	9	7	7	7	9	9	
Kautenbach	258	209	198	245	287	7	7	7	7	7	7	
Mecher ⁴	515	7	7	
Neunhausen	223	196	183	191	236	7	7	7	7	7	7	
Oberwampach ⁴	649	7	7	
Wiltz	3 920	3 858	3 819	4 126	4 419	11	11	11	11	11	11	
Wilwerwiltz	487	421	440	524	604	7	7	7	7	7	7	
Winseler	593	599	658	656	742	7	7	7	7	7	7	
Lac Haute Sûre ⁵	.	1 043	1 050	1 168	1 265	.	.	9	9	9	9	

¹ Commune fusionnée en vertu de la loi du 27.7.1978.

² Nouvelle commune issue de la fusion des anciennes communes d'Arsdorf, Bigonville, Folschette et Perlé.

³ Commune fusionnée en vertu de la loi du 23.12.1978.

⁴ Commune fusionnée en vertu de la loi du 31.10.1977 (Nouvelle commune de Wincrange).

⁵ Nouvelle commune issue de la fusion des anciennes communes de Harlange et Mecher.

H. 101 Participation électorale ¹

Canton et commune	Élections communales 1993 ²			Élections communales 1999 ²			Élections législatives 1994 ³			Élections législatives 1999 ³		
	Électeurs inscrits	Votants	Bulletins valables	Électeurs inscrits	Votants	Bulletins valables	Électeurs inscrits	Votants	Bulletins valables	Électeurs inscrits	Votants	Bulletins valables
Canton de Capellen												
Bascharage	3 340	3 164	3 011	3 468	3 129	2 949	3 777	3 325	3 134
	100.0	94.7	90.1	100.0	90.2	85.0	100.0	88.0	83.0
Clemency	1 149	1 080	972	...	1 211	1 119	1 159	1 062	1 008	1 242	1 129	1 073
	100.0	94.0	84.6	100.0	91.6	87.0	100.0	90.9	86.4
Dippach	1 542	1 384	1 179	...	1 609	1 404	1 545	1 393	1 280	1 644	1 496	1 389
	100.0	89.8	76.5	100.0	90.2	82.8	100.0	91.0	84.5
Garnich	790	745	643	...	839	749	811	748	690	879	789	737
	100.0	94.3	81.4	100.0	92.2	85.1	100.0	89.8	83.8
Hobscheid	1 461	1 306	1 177	...	1 377	1 279	1 447	1 257	1 171	1 499	1 336	1 244
	100.0	89.4	80.6	100.0	86.9	80.9	100.0	89.1	83.0
Kehlen	2 167	2 028	1 855	2 194	1 976	1 866	2 376	2 124	2 019
	100.0	93.6	85.6	100.0	90.1	85.1	100.0	89.4	85.0
Koerich	958	879	778	...	971	850	940	852	782	1 005	897	839
	100.0	91.8	81.2	100.0	90.6	83.2	100.0	89.3	83.5
Kopstal	1 618	1 335	1 335	1 585	1 353	1 269	1 489	1 278	1 226
	100.0	82.5	82.5	100.0	85.4	80.1	100.0	85.8	82.3
Mamer	2 843	2 518	2 414	2 805	2 479	2 351	2 904	2 529	2 395
	100.0	88.6	84.9	100.0	88.4	83.8	100.0	87.1	82.5
Septfontaines	380	370	345	...	409	379	403	377	351	413	365	339
	100.0	97.4	90.8	100.0	93.5	87.1	100.0	88.4	82.1
Steinfort	1 870	1 734	1 595	1 919	1 715	1 616	2 043	1 719	1 605
	100.0	92.7	85.3	100.0	89.4	84.2	100.0	84.1	78.6
Canton d'Esch-sur-Alzette												
Bettembourg	4 989	4 472	4 214	4 929	4 381	4 155	4 992	4 262	4 021
	100.0	89.6	84.5	100.0	88.9	84.3	100.0	85.4	80.5
Differdange	8 600	7 560	6 947	8 508	7 309	6 655	8 198	6 981	6 333
	100.0	87.9	80.8	100.0	85.9	78.2	100.0	85.2	77.3
Dudelange	9 076	8 260	7 699	9 212	7 960	7 414	9 191	8 056	7 542
	100.0	91.0	84.8	100.0	86.4	80.5	100.0	87.7	82.1
Esch-sur-Alzette	13 573	11 370	10 530	13 333	10 873	10 017	12 666	10 006	9 152
	100.0	83.8	77.6	100.0	81.5	75.1	100.0	79.0	72.3
Frisange	1 278	1 170	982	...	1 464	1 289	1 278	1 195	1 123	1 487	1 366	1 300
	100.0	91.5	76.8	100.0	93.5	87.9	100.0	91.9	87.4
Kayl	4 253	3 826	3 564	4 180	3 702	3 446	4 198	3 651	3 425
	100.0	90.0	83.8	100.0	88.6	82.4	100.0	87.0	81.6
Leudelange	925	847	783	...	907	859	923	803	761	965	861	818
	100.0	91.6	84.6	100.0	87.0	82.4	100.0	89.2	84.8
Mondercange	3 314	3 105	2 875	3 396	3 121	2 922	3 530	3 177	2 981
	100.0	93.7	86.8	100.0	91.9	86.0	100.0	90.0	84.4
Pétange	6 945	6 039	5 528	6 941	5 901	5 461	6 766	5 731	5 248
	100.0	87.0	79.6	100.0	85.0	78.7	100.0	84.7	77.6
Reckange-sur-Mess	1 050	962	886	...	1 024	851	1 054	929	874	1 101	968	910
	100.0	91.6	84.4	100.0	88.1	82.9	100.0	87.9	82.7
Roeser	2 221	2 057	1 666	2 224	2 026	1 863	2 425	2 164	2 020
	100.0	92.6	75.0	100.0	91.1	83.8	100.0	89.2	83.3
Rumelange	2 249	1 996	1 874	2 209	1 941	1 802	2 186	1 923	1 802
	100.0	88.8	83.3	100.0	87.9	81.6	100.0	88.0	82.4
Sanem	7 566	6 901	6 488	7 608	6 655	5 974	7 774	6 803	6 358
	100.0	91.2	85.8	100.0	87.5	78.5	100.0	87.5	81.8
Schifflange	4 775	4 328	4 045	4 736	4 124	3 873	4 642	4 007	3 726
	100.0	90.6	84.7	100.0	87.1	81.8	100.0	86.3	80.3

Pour les notes, voir à la fin du tableau.

H. 101 Participation électorale ¹ (Suite)

Canton et commune	Élections communales 1993 ²			Élections communales 1999 ²			Élections législatives 1994 ³			Élections législatives 1999 ³		
	Électeurs inscrits	Votants	Bulletins valables	Électeurs inscrits	Votants	Bulletins valables	Électeurs inscrits	Votants	Bulletins valables	Électeurs inscrits	Votants	Bulletins valables
Canton d'Echternach												
Beaufort	687	605	560	...	667	639	676	596	530	689	618	558
	100.0	88.1	81.5	100.0	88.2	78.4	100.0	89.7	81.0
Bech	523	473	446	...	566	522	524	450	427	554	505	477
	100.0	90.4	85.3	100.0	85.9	81.5	100.0	91.2	86.1
Berdorf	603	548	536	...	542	524	626	513	486	590	529	499
	100.0	90.9	88.9	100.0	81.9	77.6	100.0	89.7	84.6
Consdorf	889	770	728	...	813	763	892	785	739	897	784	738
	100.0	86.6	81.9	100.0	88.0	82.8	100.0	87.4	82.3
Echternach	2 495	1 982	1 877	2 506	1 946	1 854	2 450	1 898	1 799
	100.0	79.4	75.2	100.0	77.7	74.0	100.0	77.5	73.4
Mompach	576	537	483	...	529	505	582	512	494	580	512	470
	100.0	93.2	83.9	100.0	88.0	84.9	100.0	88.3	81.0
Rosport	964	906	809	...	1 000	888	975	887	839	1 025	912	856
	100.0	94.0	83.9	100.0	91.0	86.1	100.0	89.0	83.5
Waldbillig	528	495	460	...	544	500	538	488	459	560	494	460
	100.0	93.8	87.1	100.0	90.7	85.3	100.0	88.2	82.1
Canton de Grevenmacher												
Betzdorf	1 097	1 026	940	...	1 216	1 117	1 104	1 030	966	1 219	1 093	1 027
	100.0	93.5	85.7	100.0	93.3	87.5	100.0	89.7	84.2
Biwer	784	697	663	...	774	744	773	677	625	814	714	659
	100.0	88.9	84.6	100.0	87.6	80.9	100.0	87.7	81.0
Flaxweiler	789	728	961	...	804	740	803	728	698	860	788	752
	100.0	92.3	121.8	100.0	90.7	86.9	100.0	91.6	87.4
Grevenmacher	1 879	1 608	1 502	1 829	1 534	1 410	1 951	1 627	1 486
	100.0	85.6	79.9	100.0	83.9	77.1	100.0	83.4	76.2
Junglinster	2 746	2 535	2 402	2 861	2 527	2 374	3 013	2 668	2 484
	100.0	92.3	87.5	100.0	88.3	83.0	100.0	88.5	82.4
Manternach	695	613	562	...	655	613	669	591	565	704	625	591
	100.0	88.2	80.9	100.0	88.3	84.5	100.0	88.8	83.9
Merttert	2 001	1 710	1 603	...	1 701	1 552	1 973	1 670	1 583	1 926	1 594	1 492
	100.0	85.5	80.1	100.0	84.6	80.2	100.0	82.8	77.5
Wormeldange	1 226	1 094	1 026	...	1 211	1 075	1 205	1 051	1 013	1 202	1 068	998
	100.0	89.2	83.7	100.0	87.2	84.1	100.0	88.9	83.0
Canton de Remich												
Bous	550	504	469	...	591	541	553	512	484	605	563	529
	100.0	91.6	85.3	100.0	92.6	87.5	100.0	93.1	87.4
Burmerange ⁵	357	345	325	-	-	-	396	350	324	442	421	398
	100.0	96.6	91.0	100.0	88.4	81.8	100.0	95.2	90.0
Dalheim	874	811	760	...	939	862	890	801	749	966	853	804
	100.0	92.8	87.0	100.0	90.0	84.2	100.0	88.3	83.2
Lenningen	625	562	522	...	632	589	615	542	523	637	593	548
	100.0	89.9	83.5	100.0	88.1	85.0	100.0	93.1	86.0
Mondorf-les-Bains	1 707	1 413	1 192	1 697	1 322	1 239	1 830	1 424	1 330
	100.0	82.8	69.8	100.0	77.9	73.0	100.0	77.8	72.7
Remerschen	754	635	602	...	721	647	762	637	599	739	674	642
	100.0	84.2	79.8	100.0	83.6	78.6	100.0	91.2	86.9
Remich	1 475	1 257	1 205	...	1 295	1 240	1 458	1 180	1 111	1 492	1 158	1 080
	100.0	85.2	81.7	100.0	80.9	76.2	100.0	77.6	72.4
Stadtbredimus	581	538	495	...	636	594	589	532	502	684	612	586
	100.0	92.6	85.2	100.0	90.3	85.2	100.0	89.5	85.7
Waldbredimus	433	397	353	...	415	382	442	375	343	453	398	375
	100.0	91.7	81.5	100.0	84.8	77.6	100.0	87.9	82.8
Wellenstein	637	590	535	...	649	642	632	573	555	625	577	553
	100.0	92.6	84.0	100.0	90.7	87.8	100.0	92.3	88.5

Pour les notes, voir à la fin du tableau.

H. 101 Participation électorale ¹ (Suite)

Canton et commune	Élections communales 1993 ²			Élections communales 1999 ²			Élections législatives 1994 ³			Élections législatives 1999 ³		
	Électeurs inscrits	Votants	Bulletins valables	Électeurs inscrits	Votants	Bulletins valables	Électeurs inscrits	Votants	Bulletins valables	Électeurs inscrits	Votants	Bulletins valables
Canton de Luxembourg												
Bertrange	2 158	1 977	1 846	2 292	1 895	1 800	2 402	1 994	1 861
	100.0	91.6	85.5	100.0	82.7	78.5	100.0	83.0	77.5
Contern	1 516	1 389	1 241	...	1 627	1 396	1 539	1 364	1 271	1 623	1 443	1 363
	100.0	91.6	81.9	100.0	88.6	82.6	100.0	88.9	84.0
Hesperange	5 569	4 995	4 654	5 630	4 744	4 470	5 223	4 534	4 281
	100.0	89.7	83.6	100.0	84.3	79.4	100.0	86.8	82.0
Luxembourg	33 605	27 352	25 614	32 154	26 328	24 569	28 476	23 755	22 128
	100.0	81.4	76.2	100.0	81.9	76.4	100.0	83.4	77.7
Niederanven	2 223	2 004	1 885	2 257	1 980	1 867	2 350	2 040	1 941
	100.0	90.1	84.8	100.0	87.7	82.7	100.0	86.8	82.6
Sandweiler	1 169	1 155	1 083	1 260	1 126	1 050	1 267	1 118	1 059
	100.0	98.8	92.6	100.0	89.4	83.3	100.0	88.2	83.6
Schuttrange	1 121	1 088	1 040	1 125	1 046	970	1 281	1 149	1 088
	100.0	97.1	92.8	100.0	93.0	86.2	100.0	89.7	84.9
Steinsel	1 839	1 766	1 691	1 946	1 684	1 598	2 033	1 750	1 656
	100.0	96.0	92.0	100.0	86.5	82.1	100.0	86.1	81.5
Strassen	2 454	2 159	2 038	2 443	2 106	1 984	2 426	2 062	1 948
	100.0	88.0	83.0	100.0	86.2	81.2	100.0	85.0	80.3
Walferdange	3 373	2 952	2 755	3 264	2 812	2 646	3 208	2 752	2 587
	100.0	87.5	81.7	100.0	86.2	81.1	100.0	85.8	80.6
Weiler-la-Tour	656	614	587	...	746	633	675	600	576	770	668	630
	100.0	93.6	89.5	100.0	88.9	85.3	100.0	86.8	81.8
Canton de Mersch												
Berg	766	732	700	...	836	782	791	727	687	838	767	705
	100.0	95.6	91.4	100.0	91.9	86.9	100.0	91.5	84.1
Bissen	1 072	1 008	964	...	1 224	1 158	1 099	1 005	947	1 253	1 137	1 041
	100.0	94.0	89.9	100.0	91.4	86.2	100.0	90.7	83.1
Boevange	931	868	803	...	1 019	925	930	883	802	1 071	967	877
	100.0	93.2	86.3	100.0	94.9	86.2	100.0	90.3	81.9
Fischbach	320	286	253	...	341	311	310	292	274	345	320	296
	100.0	89.4	79.1	100.0	94.2	88.4	100.0	92.8	85.8
Heffingen	427	378	334	...	469	459	434	393	369	458	400	372
	100.0	88.5	78.2	100.0	90.6	85.0	100.0	87.3	81.2
Larochette	537	470	446	...	563	553	540	474	435	521	445	415
	100.0	87.5	83.1	100.0	87.8	80.6	100.0	85.4	79.7
Lintgen	1 092	993	930	...	1 007	939	1 080	974	892	1 103	936	861
	100.0	90.9	85.2	100.0	90.2	82.6	100.0	84.9	78.1
Lorentzweiler	1 637	1 390	1 312	...	1 537	1 446	1 640	1 385	1 308	1 612	1 386	1 310
	100.0	84.9	80.1	100.0	84.5	79.8	100.0	86.0	81.3
Mersch	3 450	3 071	2 843	3 533	3 090	2 872	3 644	3 141	2 927
	100.0	89.0	82.4	100.0	87.5	81.3	100.0	86.2	80.3
Nommern	499	461	420	...	536	482	502	457	431	524	480	465
	100.0	92.4	84.2	100.0	91.0	85.9	100.0	91.6	88.7
Tuntange	440	428	399	...	491	441	453	433	404	482	458	418
	100.0	97.3	90.7	100.0	95.6	89.2	100.0	95.0	86.7

Pour les notes, voir à la fin du tableau.

H. 101 Participation électorale ¹ (Suite)

Canton et commune	Élections communales 1993 ²			Élections communales 1999 ²			Élections législatives 1994 ³			Élections législatives 1999 ³		
	Électeurs inscrits	Votants	Bulletins valables	Électeurs inscrits	Votants	Bulletins valables	Électeurs inscrits	Votants	Bulletins valables	Électeurs inscrits	Votants	Bulletins valables
Canton de Clervaux												
Clervaux	967	810	743	...	817	785	940	800	767	970	771	745
	100.0	83.8	76.8	100.0	85.1	81.6	100.0	79.5	76.8
Consthum	215	209	196	...	221	212	227	206	201	234	215	207
	100.0	97.2	91.2	100.0	90.7	88.5	100.0	91.9	88.5
Heinerscheid	588	528	503	...	544	513	582	527	494	590	523	491
	100.0	89.8	85.5	100.0	90.5	84.9	100.0	88.6	83.2
Hosingen	870	776	716	...	847	773	868	794	746	898	792	751
	100.0	89.2	82.3	100.0	91.5	85.9	100.0	88.2	83.6
Munshausen	415	378	347	...	412	370	410	361	339	446	396	369
	100.0	91.1	83.6	100.0	88.0	82.7	100.0	88.8	82.7
Troisvierges	1 225	1 104	1 006	...	112	1 037	1 233	1 067	998	1 165	1 024	966
	100.0	90.1	82.1	100.0	86.5	80.9	100.0	87.9	82.9
Weiswampach	590	553	515	...	656	539	617	543	523	606	528	500
	100.0	93.7	87.3	100.0	88.0	84.8	100.0	87.1	82.5
Winrange	1 974	1 840	1 711	...	1 919	1 732	2 012	1 796	1 673	2 069	1 864	1 742
	100.0	93.2	86.7	100.0	89.3	83.2	100.0	90.1	84.2
Canton de Diekirch												
Bastendorf	413	387	362	...	459	446	401	379	364	429	400	387
	100.0	93.7	87.7	100.0	94.5	90.8	100.0	93.2	90.2
Bettendorf	1 092	1 019	934	...	1 095	990	1 110	1 007	931	1 161	1 010	951
	100.0	93.3	85.5	100.0	90.7	83.9	100.0	87.0	81.9
Bourscheid	723	677	633	...	676	620	740	659	620	726	634	600
	100.0	93.6	87.6	100.0	89.1	83.8	100.0	87.3	82.6
Diekirch	2 969	2 520	2 379	2 906	2 402	2 263	2 747	2 325	2 175
	100.0	84.9	80.1	100.0	82.7	77.9	100.0	84.6	79.2
Ermsdorf	381	364	348	...	421	383	391	363	347	419	375	351
	100.0	95.5	91.3	100.0	92.8	88.7	100.0	89.5	83.8
Erpeldange	994	968	881	...	1 069	979	1 038	989	946	1 096	995	957
	100.0	97.4	88.6	100.0	95.3	91.1	100.0	90.8	87.3
Ettelbruck	3 533	3 111	2 955	3 520	3 039	2 845	3 430	2 995	2 819
	100.0	88.1	83.6	100.0	86.3	80.8	100.0	87.3	82.2
Feulen	769	710	658	...	792	722	778	686	644	770	705	666
	100.0	92.3	85.6	100.0	88.2	82.8	100.0	91.6	86.5
Hoscheid	227	213	205	...	248	236	237	214	201	260	230	213
	100.0	93.8	90.3	100.0	90.3	84.8	100.0	88.5	81.9
Medernach	477	447	440	...	441	431	492	432	404	440	401	368
	100.0	93.7	92.2	100.0	87.8	82.1	100.0	91.1	83.6
Mertzig	644	592	542	...	755	712	659	594	551	759	686	644
	100.0	91.9	84.2	100.0	90.1	83.6	100.0	90.4	84.8
Reisdorf ⁵	369	343	322	-	-	-	366	338	321	418	368	344
	100.0	93.0	87.3	100.0	92.3	87.7	100.0	88.0	82.3
Schieren	754	660	625	...	720	697	726	665	620	730	652	605
	100.0	87.5	82.9	100.0	91.6	85.4	100.0	89.3	82.9
Canton de Redange												
Beckerich	1 095	1 007	925	...	1 081	1 002	1 109	995	908	1 111	980	916
	100.0	92.0	84.5	100.0	89.7	81.9	100.0	88.2	82.4
Eil	420	385	366	...	426	392	425	375	355	432	411	390
	100.0	91.7	87.1	100.0	88.2	83.5	100.0	95.1	90.3
Grosbous	384	373	365	...	436	427	387	376	358	451	393	365
	100.0	97.1	95.1	100.0	97.2	92.5	100.0	87.1	80.9
Préizerdau	612	579	544	...	774	750	645	596	564	745	690	657
	100.0	94.6	88.9	100.0	92.4	87.4	100.0	92.6	88.2
Redange	1 237	1 077	1 002	...	1 173	1 071	1 246	1 069	1 001	1 268	1 103	1 036
	100.0	87.1	81.0	100.0	85.8	80.3	100.0	87.0	81.7
Saeul ³	305	-	-	...	268	248	305	277	264	295	262	253
	100.0	-	-	100.0	90.8	86.6	100.0	88.8	85.8
Useldange	761	720	668	...	768	692	777	720	675	807	723	687
	100.0	94.6	87.8	100.0	92.7	86.9	100.0	89.6	85.1
Vichten	459	436	419	...	512	506	465	436	414	522	498	467
	100.0	95.0	91.3	100.0	93.8	89.0	100.0	95.4	89.5
Wahl	420	392	361	...	417	405	428	396	361	455	402	377
	100.0	93.3	86.0	100.0	92.5	84.3	100.0	88.4	82.9
Rambrouch	1 689	1 518	1 355	...	1 670	1 435	1 692	1 498	1 382	1 740	1 560	1 439
	100.0	89.9	80.2	100.0	88.5	81.7	100.0	89.7	82.7

Pour les notes, voir à la fin du tableau.

H. 101 Participation électorale ¹ (Suite et fin)

Canton et commune	Élections communales 1993 ²			Élections communales 1999 ²			Élections législatives 1994 ³			Élections législatives 1999 ³		
	Électeurs inscrits	Votants	Bulletins valables	Électeurs inscrits	Votants	Bulletins valables	Électeurs inscrits	Votants	Bulletins valables	Électeurs inscrits	Votants	Bulletins valables
Canton de Vianden												
Fouhren	412	361	355	...	406	401	396	353	327	420	369	358
	100.0	87.6	86.2	100.0	89.1	82.6	100.0	87.9	85.2
Putscheid	474	433	400	...	424	393	465	419	387	456	397	375
	100.0	91.4	84.4	100.0	90.1	83.2	100.0	87.1	82.2
Vianden	855	705	668	...	695	669	844	670	614	759	618	576
	100.0	82.5	78.1	100.0	79.4	72.7	100.0	81.4	75.9
Canton de Wiltz												
Boulaide	468	415	405	...	449	417	460	413	387	471	426	412
	100.0	88.7	86.5	100.0	89.8	84.1	100.0	90.4	87.5
Esch-sur-Sûre ^{4,5}	158	-	-	-	-	-	157	138	122	153	118	111
	100.0	-	-	100.0	87.9	77.7	100.0	77.1	72.5
Eschweiler	290	271	254	...	333	300	299	266	250	344	307	283
	100.0	93.4	87.6	100.0	89.0	83.6	100.0	89.2	82.3
Goesdorf	554	523	495	...	570	520	562	526	489	589	547	512
	100.0	94.4	89.4	100.0	93.6	87.0	100.0	92.9	86.9
Heiderscheid	707	637	592	...	670	606	709	620	587	705	616	584
	100.0	90.1	83.7	100.0	87.4	82.8	100.0	87.4	82.8
Kautenbach	147	115	104	...	146	138	141	118	113	148	125	123
	100.0	78.2	70.7	100.0	83.7	80.1	100.0	84.5	83.1
Neunhausen	148	137	132	...	141	137	143	133	128	144	136	131
	100.0	92.6	89.2	100.0	93.0	89.5	100.0	94.4	91.0
Wiltz	2 410	2 030	1 897	2 388	1 956	1 798	2 238	1 865	1 722
	100.0	84.2	78.7	100.0	81.9	75.3	100.0	83.3	76.9
Wilwerwiltz ⁴	327	-	-	...	335	302	320	303	285	353	332	315
	100.0	-	-	100.0	94.7	89.1	100.0	94.1	89.2
Winseler	428	409	381	...	422	387	443	410	383	467	405	380
	100.0	95.6	89.0	100.0	92.6	86.5	100.0	86.7	81.4
Lac Haute Sûre	793	711	670	...	783	733	798	709	655	836	764	724
	100.0	89.7	84.5	100.0	88.8	82.1	100.0	91.4	86.6

¹ Les 2 lignes par commune se réfèrent, la première aux chiffres absolus la seconde - en italiques - aux chiffres proportionnels exprimés en pour-cent.

² Dans les communes qui votent d'après le système de la majorité absolue, les données se rapportent au premier tour de scrutin.

³ La loi du 14 mars 1984 a créé la possibilité du vote par correspondance pour les Luxembourgeois domiciliés à l'étranger et pour ceux dont l'absence est motivée par des raisons professionnelles ou légales. Un bureau spécial centralise les votes par correspondance dans chaque circonscription.

1^{ère} circonscription :

1994: 2354 électeurs inscrits; 1775 votants; 1703 bulletins valables.

1999: ...

2^{ème} circonscription :

1994: 516 électeurs inscrits; 432 votants; 419 bulletins valables.

1999: ...

3^{ème} circonscription :

1994: 1825 électeurs inscrits; 1508 votants; 1477 bulletins valables.

1999: ...

4^{ème} circonscription :

1994: 443 électeurs inscrits; 410 votants; 383 bulletins valables.

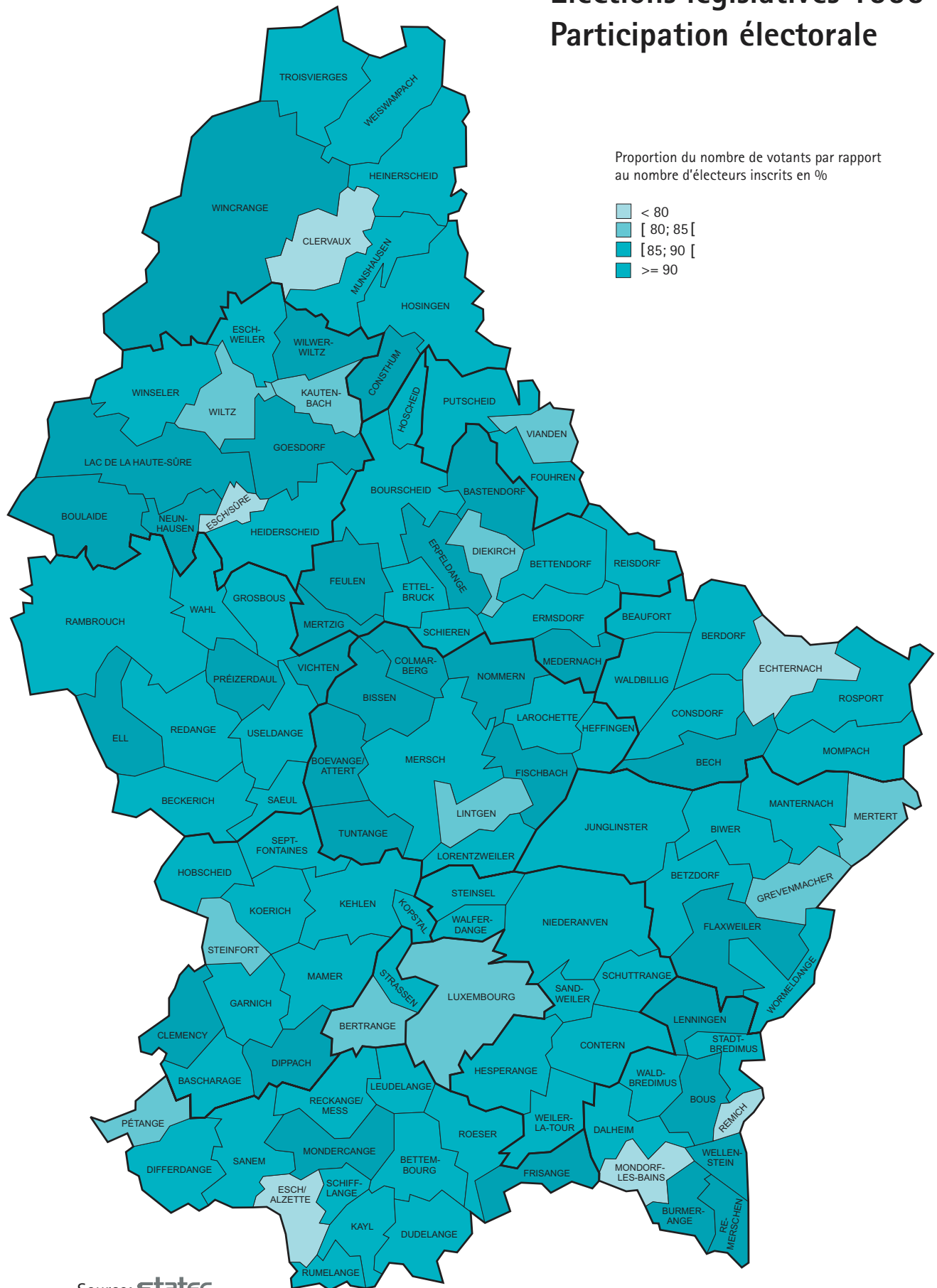
1999: ...

⁴ Pas de scrutin électoral en 1993, le nombre des candidats n'ayant pas dépassé celui des mandats.

⁵ Pas de scrutin électoral en 1999, le nombre des candidats n'ayant pas dépassé celui des mandats.

Élections législatives 1999

Participation électorale



Élections législatives

H. 200 Répartition des suffrages par parti ¹ et par commune en % du total des voix exprimées

Subdivision territoriale	Élections législatives 1994						Élections législatives 1999					
	PCL	PCS	PD	POSL	GLEI-GAP	ADR	Déi Lénk	PCS	PD	POSL	Déi Gréng	ADR
Pays	1.63	31.41	18.85	24.84	10.94	6.95	3.30	30.10	22.35	22.29	9.08	11.31
1ère Circonscription (Sud)	2.77	29.25	11.55	33.48	10.21	7.12	4.99	30.31	15.37	29.77	8.75	9.53
Capellen	1.58	30.26	19.90	23.78	12.16	7.81	3.63	33.86	21.38	20.67	9.46	9.45
Bascharage	2.18	31.04	9.46	36.10	8.89	6.93	4.50	31.63	16.38	27.32	8.26	10.38
Clemency	1.73	31.05	17.16	30.63	8.61	5.57	3.26	32.87	18.48	29.77	7.52	6.98
Dippach	2.09	34.99	16.56	18.47	9.99	11.83	4.71	38.58	19.24	16.85	7.40	11.58
Garnich	2.56	22.64	27.70	12.44	16.11	14.34	3.87	31.23	26.40	14.82	9.77	12.44
Hobscheid	1.22	35.72	12.00	29.75	9.05	8.35	2.36	40.44	13.15	26.02	8.74	7.68
Kehlen	1.13	31.76	23.76	15.52	15.27	8.66	3.33	34.04	24.55	14.20	11.44	10.81
Koerich	1.49	34.08	12.11	29.47	11.46	6.28	2.53	35.77	16.54	25.30	8.87	9.80
Kopstal	2.00	33.17	25.18	17.17	11.34	7.33	3.72	30.36	30.09	15.06	10.67	9.01
Mamer	0.86	23.80	38.33	11.70	15.46	6.27	2.95	34.57	29.05	12.82	10.22	8.61
Septfontaines	0.72	31.83	19.78	21.46	13.60	8.77	2.21	33.71	22.08	16.40	11.69	11.17
Steinfort	1.25	27.41	13.31	32.24	14.86	6.70	4.25	31.63	19.01	26.08	10.58	6.71
Esch-sur-Alzette	3.10	28.86	9.35	36.04	9.63	7.03	5.44	29.48	13.77	32.68	7.69	9.73
Bettembourg	1.38	30.65	10.70	35.98	8.55	7.26	3.85	30.32	17.33	31.58	8.01	7.80
Differdange	4.71	27.12	9.35	36.22	9.23	7.11	6.13	27.22	13.08	33.43	9.04	9.66
Dudelange	1.63	23.33	6.82	47.99	9.53	6.30	3.46	22.47	10.50	46.40	7.78	8.33
Esch/Alzette	4.49	27.28	9.98	34.09	9.63	7.28	7.87	28.46	12.90	29.91	8.90	10.81
Frisange	1.63	29.90	13.44	20.47	7.99	22.02	5.45	26.04	19.53	17.95	7.96	21.91
Kayl	3.66	32.57	9.95	35.80	6.24	6.58	4.57	30.16	13.89	35.90	5.81	8.73
Leudelange	1.27	38.60	19.24	15.70	11.04	7.21	3.64	34.77	26.81	14.93	10.68	7.79
Mondercange	2.36	31.43	15.41	26.09	12.58	7.05	5.32	32.10	18.04	22.57	10.33	10.56
Pétange	2.37	28.49	8.77	38.16	9.46	6.53	4.92	33.68	12.50	31.03	7.75	8.67
Reckange/Mess	1.71	37.86	13.60	18.75	12.28	10.62	4.29	31.93	21.54	17.09	9.78	13.81
Roeser	1.14	33.65	16.09	26.76	11.40	6.81	3.51	30.24	22.41	22.14	10.32	9.91
Rumelange	4.99	24.05	5.42	49.24	7.07	3.83	5.49	24.25	10.87	44.95	7.15	6.14
Sanem	4.00	28.48	6.80	35.40	11.74	5.96	6.61	32.61	11.41	28.21	10.60	9.36
Schifflange	2.07	36.42	5.55	34.84	9.29	6.72	4.49	32.90	10.30	34.59	6.88	9.91
2e Circonscription (Est)	0.60	32.55	21.25	23.13	9.05	11.36	1.64	32.45	24.58	17.99	8.65	13.58
Echternach	0.48	28.55	22.06	29.18	7.28	10.25	1.43	31.42	21.30	22.64	7.81	14.53
Beaufort	1.66	27.98	17.94	27.78	7.16	13.56	2.98	28.73	18.28	20.40	7.18	20.99
Bech	0.25	37.91	20.11	21.08	9.53	9.21	0.79	42.34	22.92	14.62	10.23	8.37
Berdorf	0.18	26.33	18.50	30.07	6.38	14.91	1.02	28.06	21.77	22.98	5.65	19.70
Consdorf	0.68	26.35	17.68	28.69	11.33	12.60	0.99	33.33	20.31	21.06	7.81	15.33
Echternach	0.27	22.75	30.19	34.01	6.06	5.25	1.62	26.43	23.33	28.45	8.45	11.02
Mompach	0.12	30.43	22.22	26.54	5.79	13.34	0.51	31.64	20.37	22.05	8.38	16.77
Rosport	0.41	37.53	16.27	27.73	5.80	11.12	1.66	37.87	16.95	23.55	5.68	13.18
Waldbillig	0.62	31.35	16.99	24.05	9.24	13.87	1.07	31.13	25.63	12.14	9.35	19.97
Grevenmacher	0.59	32.53	20.89	23.01	9.76	11.25	1.63	31.89	24.32	18.84	8.73	13.36
Betzdorf	0.43	32.91	20.26	17.32	12.74	13.90	2.70	35.98	20.91	14.76	11.59	13.25
Biwer	0.39	30.61	14.08	27.80	6.76	17.54	1.40	32.09	20.06	17.28	10.54	17.94
Flaxweiler	0.50	35.14	19.33	20.34	8.56	13.35	1.54	32.28	24.62	12.38	8.78	19.48
Grevenmacher	0.46	29.76	25.11	28.83	5.97	8.03	1.06	27.81	29.26	22.99	7.63	10.29
Junglinster	0.78	33.49	19.48	18.23	15.50	10.78	2.06	31.26	24.72	17.20	9.74	12.36
Manternach	0.55	37.57	10.87	20.89	7.76	20.64	2.59	35.09	13.08	18.27	6.60	23.98
Merttert	0.56	29.11	14.99	37.08	7.67	8.32	0.93	31.06	18.85	31.51	7.12	10.01
Wormeldange	0.68	35.60	38.96	10.19	5.37	8.31	0.88	34.09	37.14	8.90	7.13	11.20
Remich	0.73	36.16	21.03	17.80	9.31	12.88	1.92	33.85	27.61	12.72	9.26	13.49
Bous	0.22	37.68	18.17	20.26	9.57	11.31	2.06	36.92	26.62	11.91	9.87	11.25
Burmerange	0.96	37.42	12.17	17.87	14.08	16.82	1.91	29.54	26.39	10.41	13.25	16.89
Dalheim	0.45	34.09	15.85	26.17	9.29	10.54	2.47	30.91	18.89	23.72	11.07	11.76
Lenningen	1.32	39.32	22.68	15.27	8.61	9.96	3.50	34.23	26.44	12.37	8.81	13.99
Mondorf	0.47	31.60	22.39	19.97	9.15	14.28	1.82	29.21	34.77	10.53	8.20	14.05
Remerschen	0.50	30.84	18.23	15.83	8.95	23.98	2.76	34.82	19.67	11.20	7.92	22.72
Remich	0.75	37.35	28.50	13.92	10.08	7.78	1.07	36.88	30.68	10.34	10.85	9.20
Stadtbredimus	2.20	37.92	24.13	16.15	8.17	9.27	0.83	29.94	38.69	11.13	8.46	10.28
Waldbredimus	0.60	37.61	17.65	20.85	8.50	13.21	1.43	33.15	25.46	18.44	7.65	11.93
Wellenstein	0.41	45.20	18.97	11.10	7.62	15.71	1.65	46.77	19.73	8.66	6.62	15.55

Pour la note, voir à la fin du tableau.

H. 200 Répartition des suffrages par parti ¹ et par commune en % du total des voix exprimées (Suite)

Subdivision territoriale	Élections législatives 1994						Élections législatives 1999					
	PCL	PCS	PD	POSL	GLEI-GAP	ADR	Déi Lénk	PCS	PD	POSL	Déi Gréng	ADR
3e Circonscription (Centre)	1.13	29.15	27.12	18.88	10.71	7.84	2.82	28.04	30.06	17.22	9.66	9.50
Luxembourg	1.42	28.09	29.30	17.72	10.40	7.29	2.99	27.56	31.92	16.50	9.52	8.84
Bertrange	0.60	28.55	35.95	15.71	10.30	5.38	2.03	28.03	37.67	13.90	8.99	6.91
Contern	0.92	26.98	26.36	18.66	13.74	8.14	3.14	27.90	28.84	17.02	10.44	9.37
Hesperange	1.26	34.03	25.12	15.89	10.56	8.85	3.10	30.95	30.14	13.95	10.12	9.41
Luxembourg	1.42	28.09	29.30	17.72	10.40	7.29	3.26	27.00	33.12	15.57	9.41	8.90
Niederanven	0.65	30.56	23.22	24.07	10.13	6.55	2.49	28.23	28.53	20.35	8.56	8.35
Sandweiler	1.00	24.79	20.82	31.78	10.38	6.59	4.03	22.54	30.41	22.75	9.70	8.05
Schuttrange	0.52	26.18	24.60	21.79	13.48	6.89	2.23	26.26	29.37	19.95	10.07	8.11
Steinsel	0.44	25.73	20.93	32.27	10.16	6.60	1.94	23.43	25.90	30.15	8.78	8.02
Strassen	0.90	27.87	32.11	13.92	11.73	8.98	2.08	29.32	33.72	13.58	9.53	9.23
Walferdange	1.00	32.05	29.15	16.68	10.05	6.93	2.75	30.34	29.58	16.67	9.64	9.07
Weiler-la-Tour	0.96	30.29	22.62	20.11	11.77	12.15	2.92	25.02	27.99	18.19	11.80	11.60
Mersch	0.85	29.43	22.11	20.97	10.96	10.23	2.13	28.87	22.75	20.37	10.26	12.88
Berg	0.83	31.24	18.99	17.34	13.52	11.47	1.27	21.80	21.19	25.98	10.55	16.84
Bissen	0.85	27.24	25.04	18.06	11.23	12.20	1.23	30.80	22.02	17.50	9.85	15.36
Boevange	0.32	25.83	17.55	27.28	9.86	14.26	2.06	28.67	23.04	19.47	11.41	12.69
Fischbach	0.40	31.09	23.92	16.02	9.89	12.56	1.38	37.20	22.70	12.24	7.62	17.06
Heffingen	0.01	28.18	20.90	20.97	8.22	16.75	1.42	24.33	18.98	25.63	7.24	18.30
Larochette	1.16	27.52	23.81	17.67	9.79	15.76	4.71	28.60	22.82	18.13	11.33	13.27
Lintgen	0.95	33.79	14.80	25.24	8.91	8.16	2.58	31.04	20.96	26.25	8.08	9.46
Lorentzweiler	1.12	28.37	18.47	31.58	9.55	6.61	2.04	26.74	20.64	27.49	9.32	10.00
Mersch	0.93	30.16	25.66	17.27	11.49	8.80	2.17	29.48	25.71	16.72	11.14	11.93
Nommern	1.12	28.31	27.86	18.05	13.63	8.66	2.69	31.03	22.69	16.80	10.85	14.51
Tuntange	0.67	27.56	25.37	18.69	13.10	10.47	2.84	29.65	19.22	18.87	12.40	13.22
4e Circonscription (Nord)	0.75	33.21	22.84	19.09	8.39	13.88	1.42	31.26	24.16	16.52	9.16	16.72
Clervaux	0.57	34.12	22.78	18.09	5.43	17.47	0.90	32.29	23.82	15.10	5.97	21.48
Clervaux	0.46	32.85	21.75	18.89	8.35	16.91	0.72	30.24	28.03	14.20	7.65	18.76
Consthum	2.11	27.98	15.64	19.74	4.45	27.74	3.60	26.59	21.52	16.57	3.48	27.54
Heinerscheid	0.73	41.82	20.18	13.90	5.04	17.11	0.46	39.40	20.25	11.41	5.47	22.67
Hosingen	0.69	27.63	13.59	29.37	4.89	22.33	0.89	29.00	20.55	19.49	5.50	23.77
Munshausen	0.22	35.88	17.49	22.29	6.70	16.74	1.62	37.72	21.69	15.13	6.76	16.39
Troisvierges	0.32	37.84	20.11	21.63	6.15	12.27	1.55	32.06	19.28	21.54	8.23	16.71
Weiswampach	0.55	43.11	24.81	11.60	5.13	13.60	0.31	35.45	28.81	11.58	4.07	19.73
Wincrange	0.56	30.56	30.99	12.86	3.93	19.00	0.45	31.23	26.19	11.96	4.99	24.89
Diekirch	0.78	32.36	24.56	19.63	8.11	12.64	1.65	30.63	26.75	16.33	9.16	14.71
Bastendorf	0.26	35.37	21.97	9.69	9.74	22.49	1.32	45.58	17.71	6.12	10.40	18.29
Bettendorf	0.65	32.63	19.92	21.49	10.26	12.57	1.37	30.12	26.35	15.68	10.53	14.88
Bourscheid	0.82	34.73	26.40	16.82	6.49	13.19	2.04	34.78	23.99	13.65	7.76	16.86
Diekirch	0.53	34.52	22.99	23.43	6.42	10.33	1.35	31.82	25.44	18.25	8.75	13.30
Ermsdorf	0.10	34.22	23.49	8.14	9.25	22.95	4.06	31.40	22.09	8.78	10.27	22.19
Erpeldange	1.01	31.71	25.57	16.06	10.82	13.09	1.44	31.18	26.00	13.23	10.64	16.96
Ettelbruck	0.71	34.04	22.50	22.31	9.15	9.45	1.57	29.13	24.71	21.84	9.71	12.52
Feulen	1.13	28.80	34.22	14.82	6.11	13.09	1.19	26.77	38.95	12.38	5.67	14.78
Hoscheid	0.18	30.99	18.26	21.86	3.36	22.34	1.28	34.24	19.42	14.36	3.78	26.80
Medernach	0.70	30.41	26.89	13.64	6.61	18.35	1.74	35.57	29.85	10.86	5.49	16.00
Mertzig	2.86	25.68	23.82	17.43	9.24	18.89	2.52	27.65	25.10	12.66	12.47	18.70
Reisdorf	0.33	27.93	20.34	21.08	9.36	17.43	2.55	25.57	26.95	15.36	11.35	16.08
Schieren	0.59	26.17	38.62	18.94	5.32	9.37	1.40	24.91	43.96	15.64	6.45	7.24
Redange	0.83	31.82	25.72	12.49	12.96	14.02	1.38	29.93	23.41	11.92	13.69	18.59
Beckerich	0.89	31.19	18.77	10.38	25.50	11.29	1.48	32.60	16.22	9.18	24.77	14.54
Ell	0.37	28.40	27.87	8.62	10.96	22.28	1.88	31.04	19.63	8.75	12.07	25.16
Grosbous	0.10	30.62	28.70	12.15	11.92	14.98	0.52	27.07	32.26	11.39	8.73	19.02
Préizerdaul	1.43	22.24	41.71	12.16	10.20	10.71	0.47	20.89	39.44	11.47	11.25	15.47
Rambrouch	0.87	37.44	22.86	13.37	7.76	14.73	1.92	33.65	20.29	12.17	9.44	21.50
Redange	0.44	34.23	25.65	12.67	12.83	12.00	1.28	29.10	23.93	11.40	16.13	17.31
Saeul	0.58	33.02	21.87	10.22	17.07	17.02	1.49	40.39	20.76	7.98	17.02	11.24
Useldange	1.02	31.68	25.66	14.62	12.08	13.31	1.14	27.00	20.69	22.02	13.62	14.75
Vichten	1.92	26.74	29.30	14.63	12.72	10.48	1.73	27.28	27.05	11.61	10.08	20.24
Wahl	0.42	28.87	24.50	13.67	8.91	21.74	1.09	30.04	21.50	8.51	9.63	28.46

Pour la note, voir à la fin du tableau.

H. 200 Répartition des suffrages par parti ¹ et par commune en % du total des voix exprimées (Suite et fin)

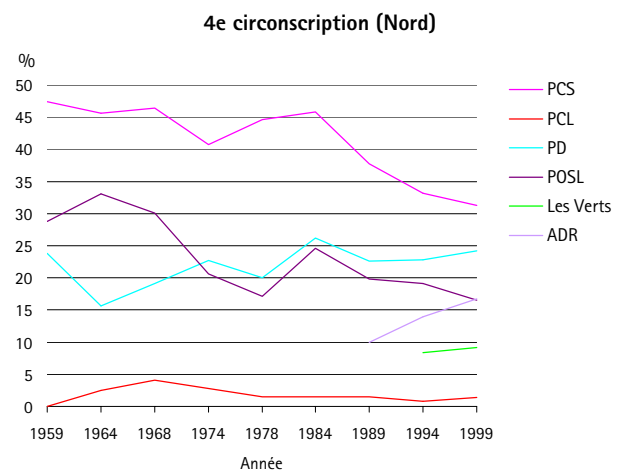
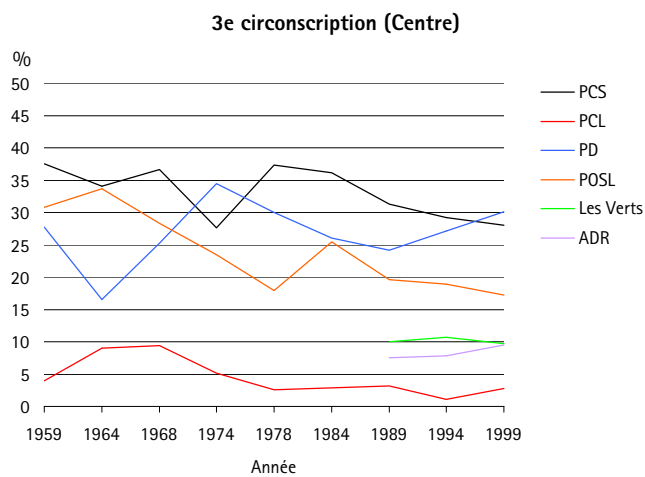
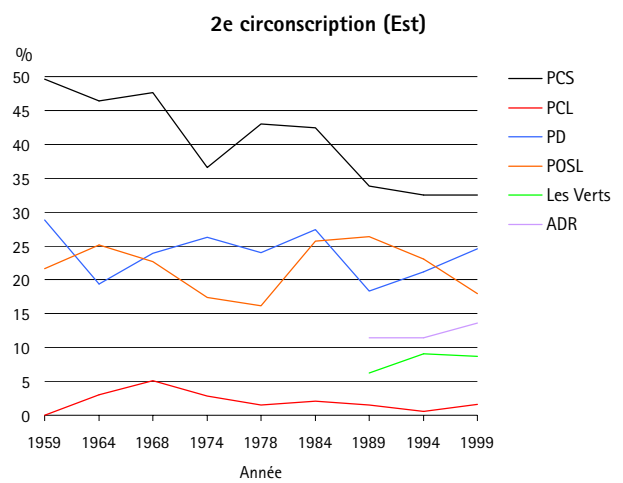
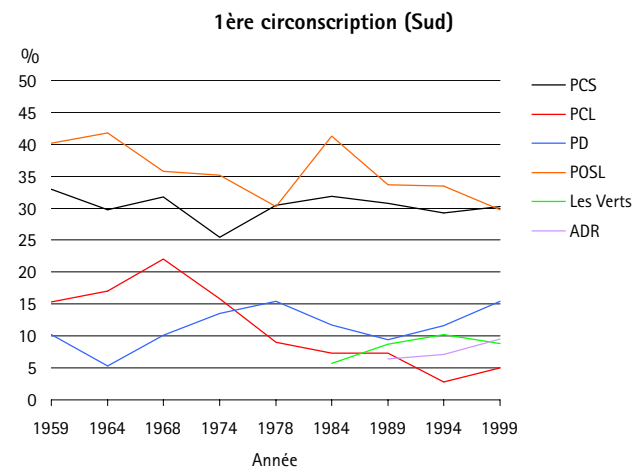
Subdivision territoriale	Élections législatives 1994							Élections législatives 1999				
	PCL	PCS	PD	POSL	GLEI-GAP	ADR	Déi Lénk	PCS	PD	POSL	Déi Gréng	ADR
Vianden	0.51	30.11	14.90	26.53	8.38	18.34	1.11	31.14	16.45	24.77	7.04	19.01
Fouhren	0.47	32.76	19.06	17.09	11.59	17.38	1.47	35.01	17.85	16.12	8.43	21.03
Putscheid	0.77	34.95	13.17	20.51	5.74	24.24	1.45	34.82	15.73	15.41	6.32	25.83
Vianden	0.37	25.66	13.77	35.34	8.34	15.13	0.65	26.26	16.05	36.44	6.65	13.19
Wiltz	0.91	36.58	17.12	25.74	6.05	11.77	1.57	32.95	21.39	22.15	7.39	13.78
Boulaide	1.11	38.54	21.69	14.12	7.54	15.53	1.32	32.46	23.67	13.14	6.49	21.31
Esch-sur-Sûre	0.19	34.45	18.66	22.11	9.38	9.28	0.43	36.63	19.60	19.81	11.18	11.18
Eschweiler	0.93	44.52	20.63	19.51	6.53	6.95	3.35	36.03	19.54	19.75	7.14	14.08
Goesdorf	1.05	36.19	30.66	15.77	6.56	8.42	1.00	30.74	36.64	12.99	7.12	10.79
Heiderscheid	1.11	43.26	21.22	11.22	7.30	14.00	1.08	42.33	22.14	10.11	9.16	14.59
Kautenbach	1.04	40.31	11.40	29.12	3.21	12.75	2.10	36.16	20.52	14.31	7.82	17.27
Lac Haute Sûre	0.27	44.78	18.09	13.04	3.79	19.73	1.43	37.43	22.29	14.46	7.08	16.04
Neunhausen	1.80	28.08	20.68	23.24	10.91	15.28	0.81	25.38	22.40	18.61	20.33	12.01
Wiltz	0.91	31.36	11.95	38.63	5.63	9.25	1.70	27.28	17.42	34.56	6.10	12.31
Wilwerwiltz	0.37	39.71	14.55	29.06	3.52	10.33	2.74	35.93	18.21	20.06	7.90	14.46
Winseler	1.23	35.13	12.30	27.83	6.38	15.41	1.04	35.72	17.86	28.76	6.52	9.83

¹ Le tableau tient uniquement compte des partis

PCL: Parti communiste luxembourgeois
PCS: Parti chrétien social
PD: Parti démocratique
POSL: Parti ouvrier-socialiste luxembourgeois
GLEI-GAP / Déi Gréng: Liste verte
ADR: Aktiounskomitee fir Demokratie an Rentegerechtegkeet

Élections législatives 1959-1999

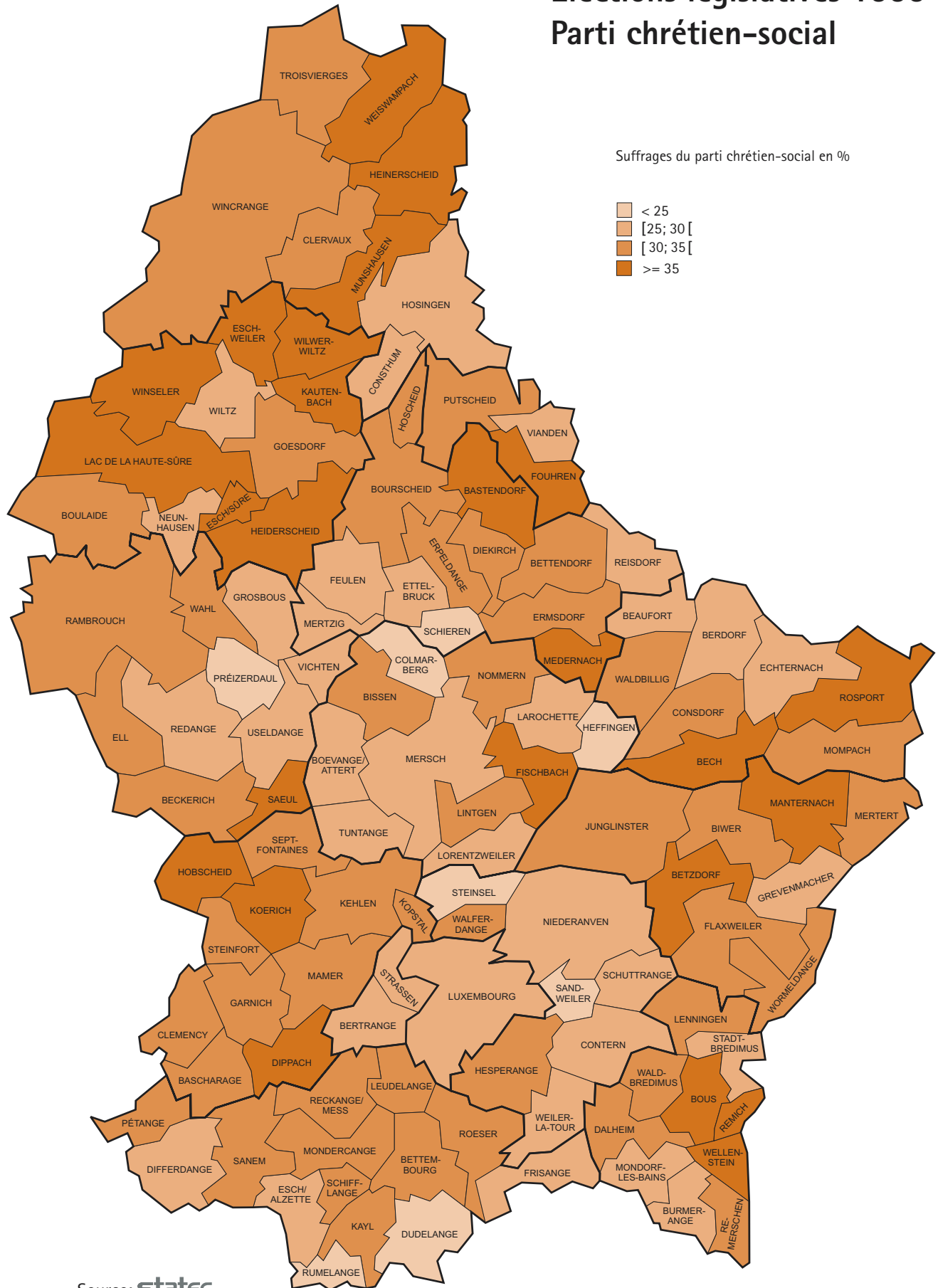
Répartition des suffrages par partis - Évolution des pourcentages dans chaque circonscription



Source: **statec**

Élections législatives 1999

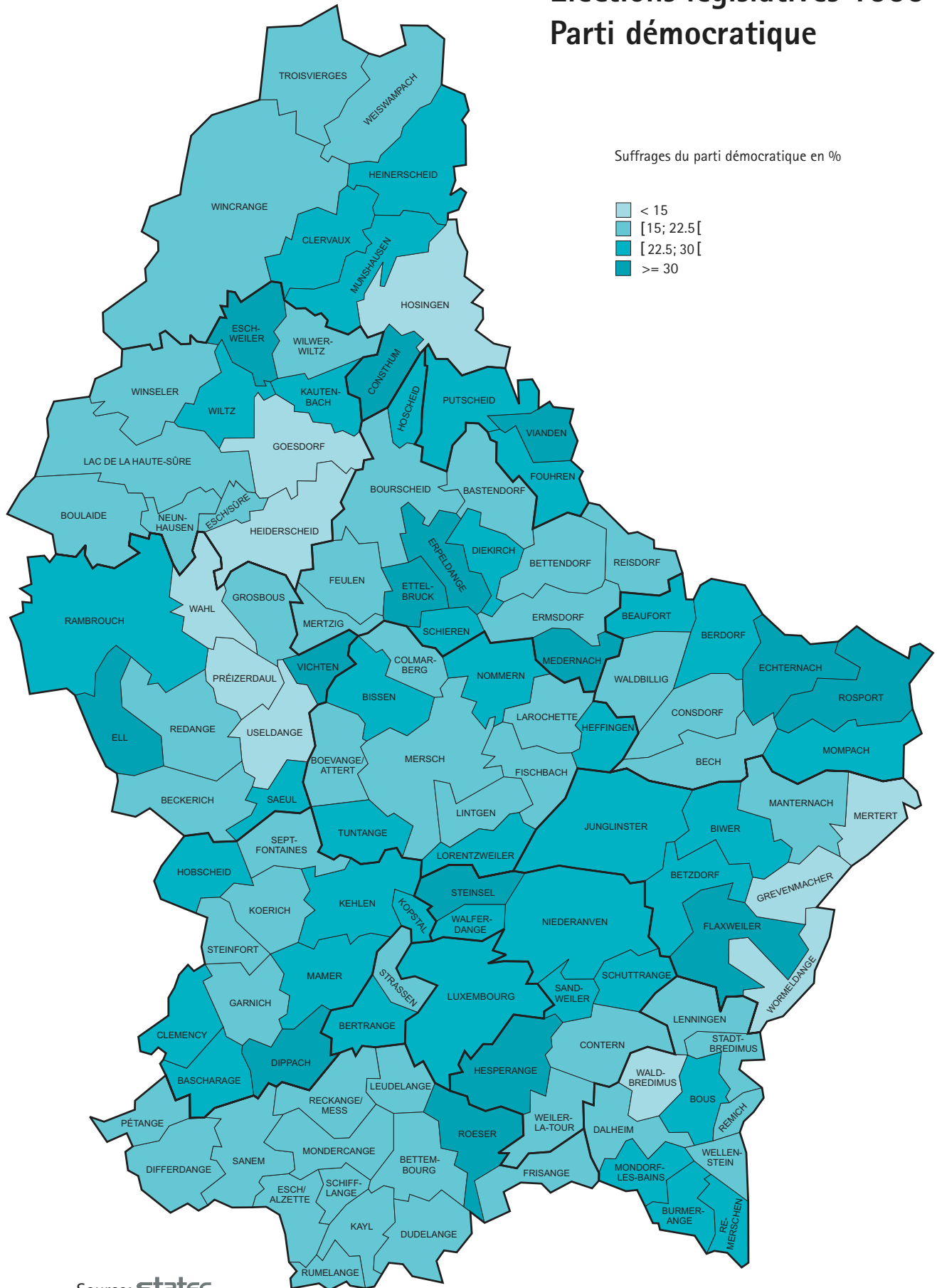
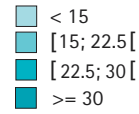
Parti chrétien-social



Élections législatives 1999

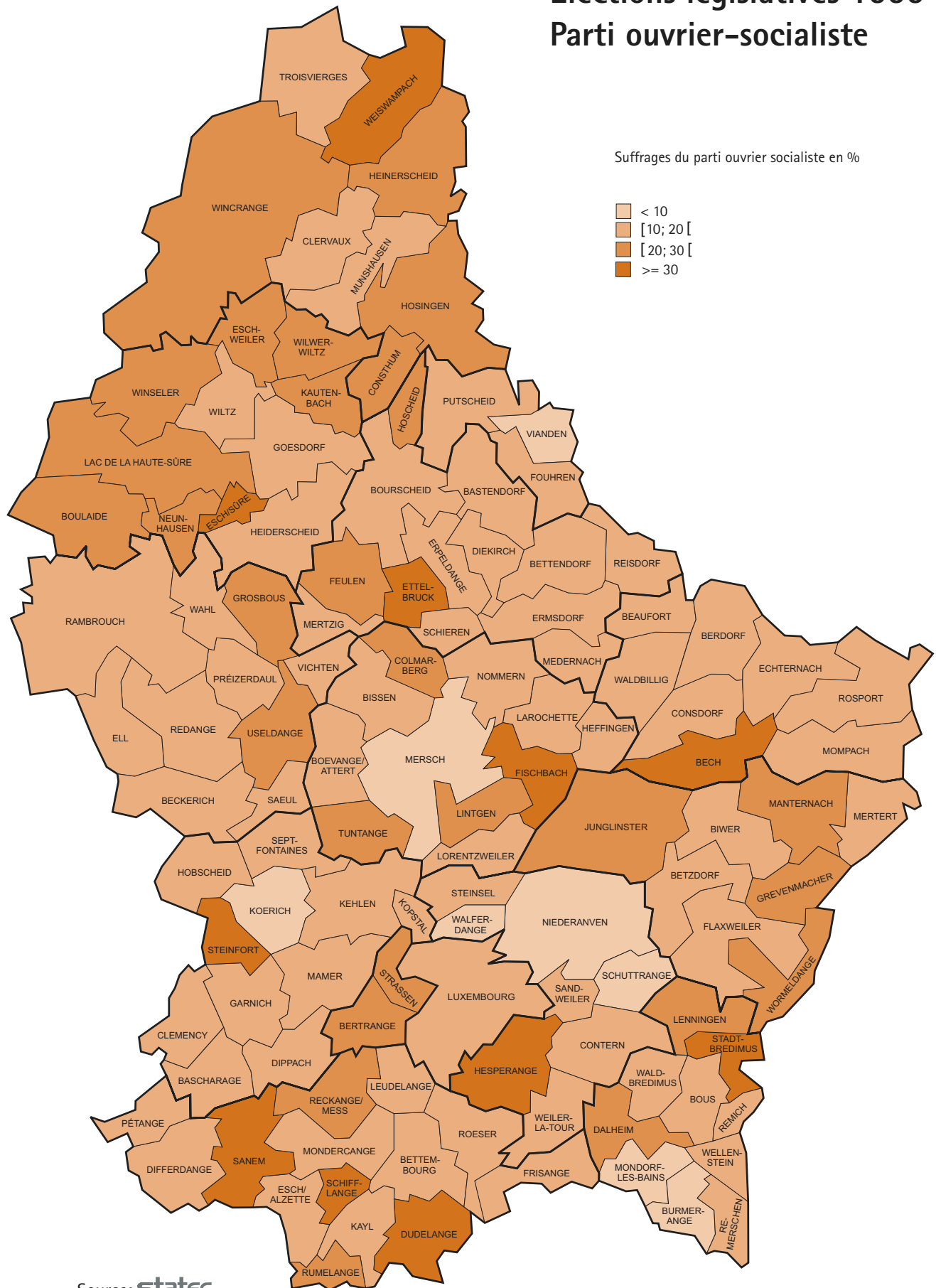
Parti démocratique

Suffrages du parti démocratique en %



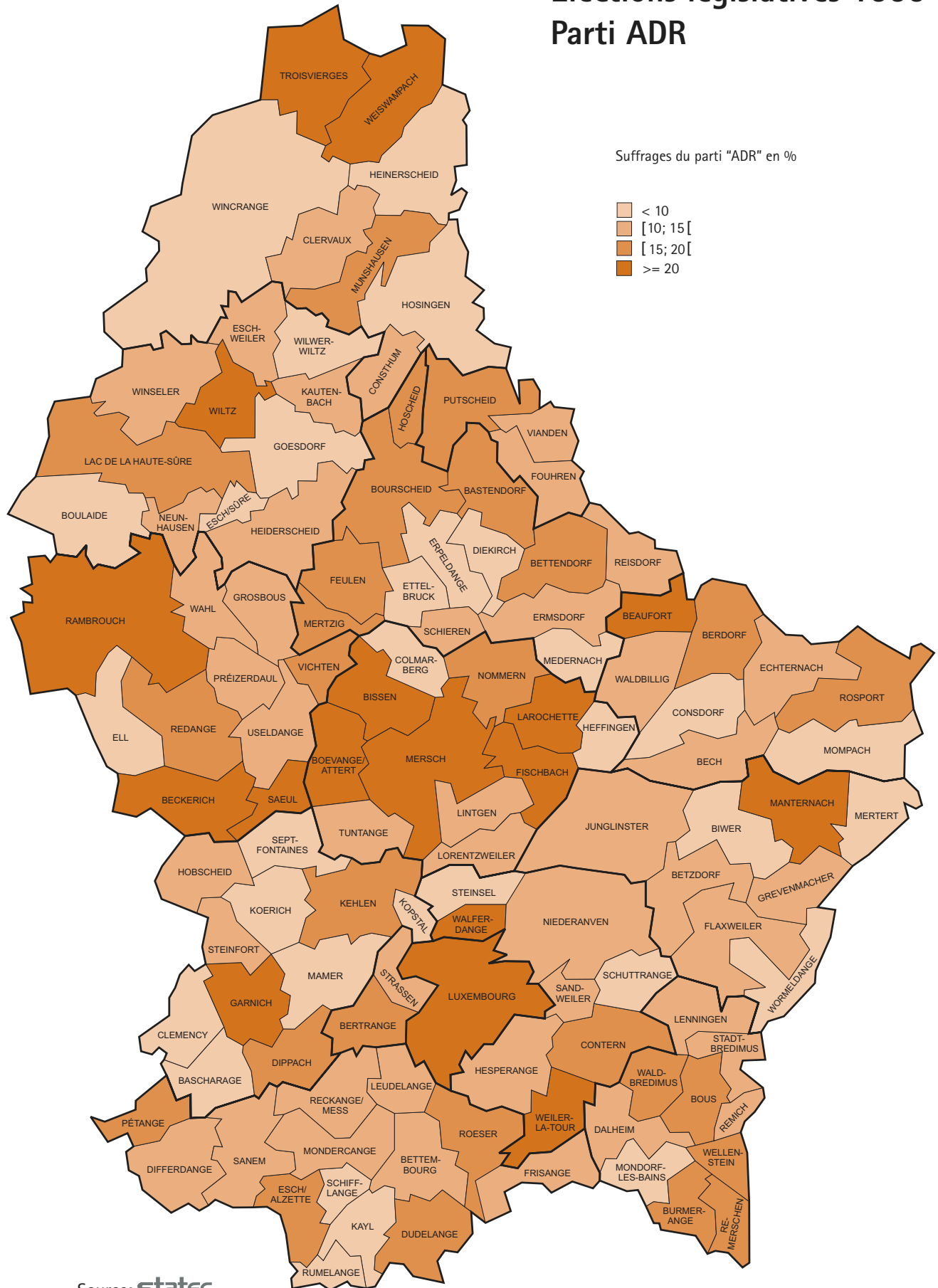
Élections législatives 1999

Parti ouvrier-socialiste



Élections législatives 1999

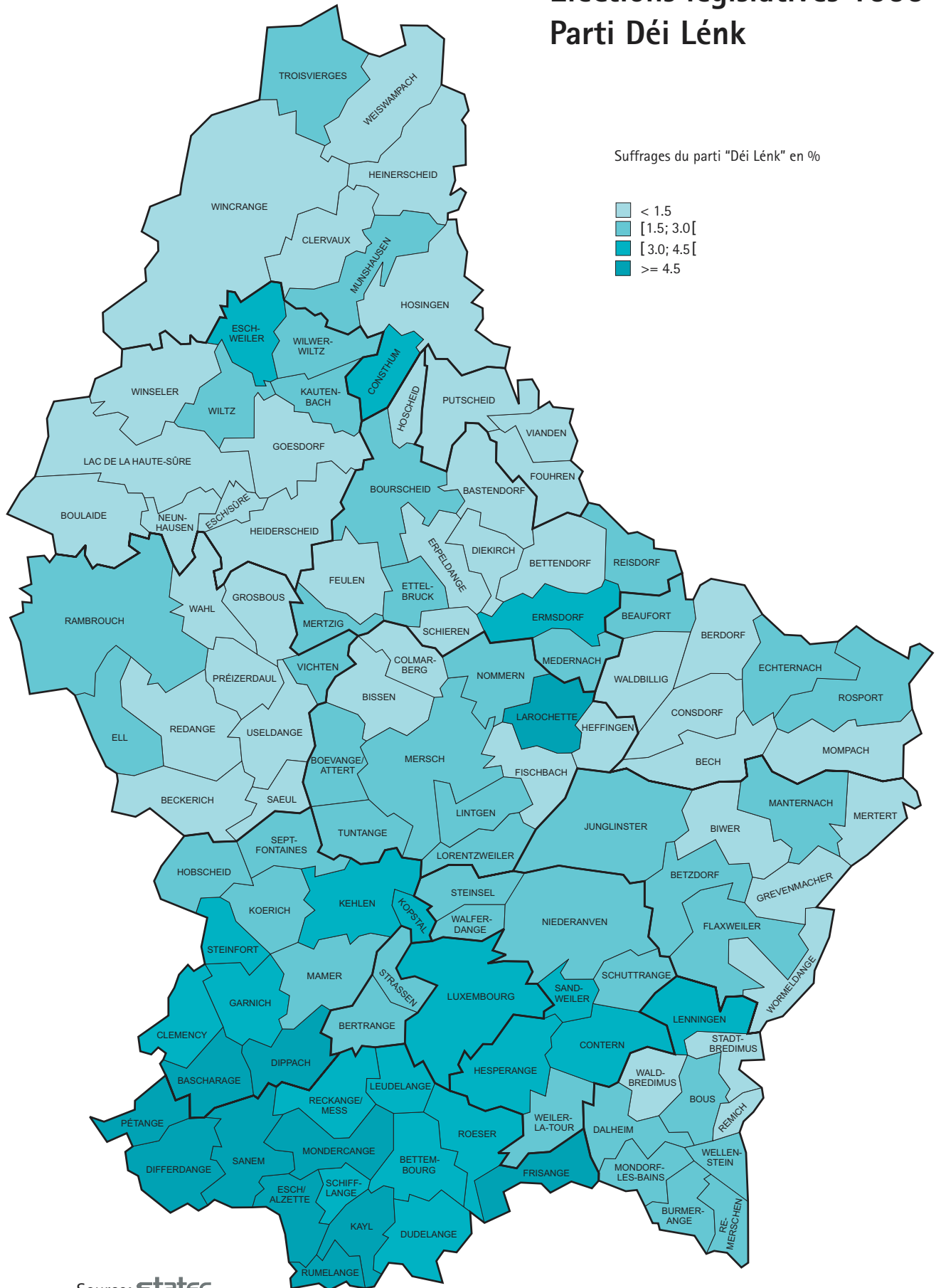
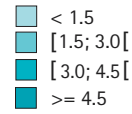
Parti ADR



Élections législatives 1999

Parti Déi Lénk

Suffrages du parti "Déi Lénk" en %



Élections européennes

H. 300 Répartition des suffrages par parti ¹ et par commune en % du total des voix exprimées

Subdivision territoriale	Élections européennes 1994				Élections européennes 1999			
	PCS	PD	POSL	GLEI-GAP	PCS	PD	POSL	Déi Gréng
Pays	31.41	18.85	24.84	10.99	31.67	20.46	23.58	10.70
Capellen	30.94	19.84	23.29	12.87	33.23	20.41	22.56	12.08
Bascharage	32.17	11.01	34.22	9.55	31.11	16.65	28.47	10.12
Clemency	32.50	16.78	30.97	8.82	32.68	16.76	30.48	9.64
Dippach	33.87	19.01	18.53	9.77	38.32	18.31	18.04	10.78
Garnich	22.17	28.63	11.92	17.54	29.83	25.36	15.78	12.41
Hobscheid	35.43	12.46	30.22	9.99	38.09	12.79	27.23	11.17
Kehlen	31.25	23.54	16.52	17.20	34.67	21.99	17.19	14.29
Koerich	35.41	13.69	28.81	11.14	34.83	15.43	26.66	11.27
Kopstal	32.61	26.38	17.81	11.76	29.62	30.03	16.37	14.27
Mamer	24.90	34.75	13.30	16.53	33.49	27.38	16.27	13.49
Septfontaines	32.35	17.80	20.96	17.75	35.71	20.07	18.28	15.79
Steinfort	27.71	14.25	33.03	14.04	30.40	18.01	29.37	12.10
Esch-sur-Alzette	30.30	11.90	31.85	10.48	29.31	12.70	33.78	10.19
Bettembourg	31.42	11.42	34.83	10.02	31.01	15.62	33.04	9.50
Differdange	28.42	9.29	35.53	9.99	28.29	11.59	35.36	9.76
Dudelange	24.26	7.62	46.47	10.32	22.78	9.46	48.04	9.40
Esch/Alzette	26.09	10.04	34.51	10.54	27.38	12.46	31.23	10.99
Frisange	28.11	16.01	20.86	8.97	26.76	18.34	19.09	11.80
Kayl	32.07	9.42	35.52	7.19	31.28	12.53	36.22	7.29
Leudelange	35.20	22.07	16.53	12.70	33.14	26.78	16.67	13.20
Mondercange	30.73	16.36	25.48	13.28	31.92	16.92	24.90	12.45
Pétange	29.38	9.98	36.56	10.08	33.88	11.50	31.82	9.54
Reckange/Mess	35.75	16.27	18.92	12.73	32.99	19.75	19.59	12.45
Roeser	31.77	18.56	25.15	12.65	29.93	21.85	23.92	11.70
Rumelange	23.32	5.81	48.24	7.91	24.60	9.67	44.85	8.47
Sanem	29.70	7.81	33.89	12.21	31.79	10.76	30.57	11.61
Schifflange	38.02	5.94	33.51	10.17	33.77	10.22	34.14	9.07
Echternach	34.17	19.79	22.15	9.80	35.12	20.11	19.57	9.95
Beaufort	28.29	19.80	26.19	6.29	28.97	19.11	20.47	7.88
Bech	36.85	22.22	17.05	11.80	39.34	23.05	13.84	14.29
Berdorf	34.57	17.15	22.39	8.25	32.79	21.86	17.87	8.41
Consdorf	30.59	19.03	22.64	13.09	35.91	21.75	17.61	10.63
Echternach	28.25	26.17	26.98	10.10	33.20	20.27	23.98	10.35
Mompach	39.67	20.29	19.61	7.74	36.99	20.56	14.92	8.62
Rosport	41.22	14.15	24.74	8.20	42.71	15.66	20.95	7.48
Waldbillig	33.95	19.53	17.64	12.25	31.41	21.00	14.13	12.75
Grevenmacher	33.96	20.06	21.28	11.46	33.55	23.18	18.74	10.31
Betzdorf	34.17	16.12	20.55	15.29	34.81	20.75	16.01	14.36
Biwer	32.67	15.46	21.77	10.66	33.18	19.70	17.39	12.67
Flaxweiler	35.50	19.17	19.70	11.21	35.34	22.29	13.95	9.75
Grevenmacher	30.63	21.84	27.23	8.80	29.64	24.99	23.90	8.63
Junglinster	31.54	21.86	17.23	16.08	33.05	24.07	16.60	12.27
Manternach	37.93	12.82	20.98	8.66	33.89	14.50	19.11	9.76
Merttert	32.34	15.77	31.94	8.64	33.74	19.85	27.48	7.39
Wormeldange	36.93	37.45	10.90	6.66	37.43	33.18	11.38	7.09
Remich	36.83	19.44	17.38	10.45	36.54	22.97	14.98	10.30
Bous	37.95	17.10	20.38	12.38	39.56	20.16	13.51	13.09
Burmerange	35.15	15.97	14.90	17.04	33.57	20.94	12.45	16.37
Dalheim	34.49	16.92	24.05	10.70	34.43	19.22	19.84	11.69
Lenningen	40.64	20.65	12.72	10.41	36.38	26.13	14.35	9.22
Mondorf	34.04	23.06	16.69	10.78	32.11	28.21	13.37	9.80
Remerschen	31.54	18.95	17.88	10.12	35.94	17.94	13.03	8.96
Remich	36.14	25.49	15.69	10.99	40.54	22.99	15.03	9.76
Stadtbredimus	34.95	22.90	15.97	11.78	33.41	29.62	15.41	10.67
Waldbredimus	38.74	16.73	21.08	8.65	37.65	21.84	20.33	8.12
Wellenstein	44.74	16.67	14.52	8.62	45.97	15.86	14.22	7.24

¹ Le tableau tient uniquement compte des partis ayant obtenu au moins 1 siège.

H. 300 Répartition des suffrages par parti ¹ et par commune en % du total des voix exprimées (Suite)

Subdivision territoriale	Élections européennes 1994				Élections européennes 1999			
	PCS	PD	POSL	GLEI-GAP	PCS	PD	POSL	Déi Gréng
Luxembourg					29.90	28.75	18.74	11.06
Ville	29.02	27.97	18.22	11.44	28.71	29.47	18.10	11.70
Campagne								
Bertrange	28.99	36.04	15.79	10.78	29.14	35.74	15.95	10.45
Contern	29.05	25.08	18.47	14.74	30.54	26.16	17.56	13.71
Hesperange	34.35	23.86	16.90	12.31	33.55	26.42	16.61	11.52
Niederanven	31.74	22.50	21.98	21.98	30.95	26.88	20.93	11.16
Sandweiler	25.75	20.40	31.23	11.42	26.20	26.82	25.48	12.67
Schuttrange	25.99	24.51	21.80	15.93	29.48	26.45	20.59	12.51
Steinsel	29.25	20.35	30.39	11.48	26.49	22.39	29.96	10.83
Strassen	29.66	30.63	15.22	12.13	31.06	29.56	16.71	12.34
Walferdange	32.79	28.77	16.43	10.85	33.05	26.65	17.18	12.09
Weiler-la-Tour	31.88	21.00	21.21	13.59	29.06	24.56	19.73	12.35
Mersch	30.69	21.43	20.55	12.29	32.05	21.28	20.61	11.54
Berg	27.78	18.30	25.36	11.90	26.98	19.23	25.20	12.80
Bissen	33.29	19.12	16.84	13.96	35.47	19.91	15.82	9.58
Boevange	28.53	24.07	20.53	11.48	31.14	22.07	18.60	14.57
Fischbach	33.66	22.97	17.18	11.84	36.03	21.34	13.79	10.49
Heffingen	27.41	21.48	22.59	10.00	28.07	19.49	24.65	7.07
Larochette	29.68	24.80	18.38	10.97	33.67	23.03	17.98	10.41
Lintgen	33.60	13.95	25.91	9.46	34.83	17.88	27.56	10.56
Lorentzweiler	31.45	15.97	28.87	11.38	31.09	18.69	26.91	11.07
Mersch	33.06	23.69	16.30	12.76	31.98	24.51	17.95	11.86
Nommern	30.37	26.67	16.59	16.52	31.12	23.12	17.18	12.03
Tuntange	28.83	24.76	17.58	16.39	29.76	21.67	19.58	14.31
Clervaux	39.72	19.76	17.16	7.04	39.21	20.72	14.97	6.73
Clervaux	37.01	21.99	17.65	9.85	36.96	24.32	15.18	8.03
Consthum	33.11	16.46	20.16	4.77	34.29	15.90	19.41	3.60
Heinerscheid	44.55	19.50	12.68	5.79	44.45	19.47	12.41	6.17
Hosingen	32.48	16.92	26.12	7.43	34.98	19.05	19.34	6.72
Munshausen	42.24	15.81	17.18	9.90	45.37	17.57	13.88	7.07
Troisvierges	41.63	17.38	21.32	8.19	39.95	16.50	18.37	9.07
Weiswampach	47.20	25.00	9.59	5.17	43.17	25.96	11.98	4.44
Wincrange	39.55	25.08	12.58	5.52	38.15	22.29	12.38	5.92
Diekirch	34.34	23.52	17.14	9.12	33.97	24.52	17.82	10.77
Bastendorf	39.61	19.24	9.57	11.57	41.49	17.22	8.37	13.50
Bettendorf	34.28	19.11	21.09	11.59	31.86	23.63	15.75	13.15
Bourscheid	37.47	26.06	15.16	8.08	38.55	21.70	15.28	8.77
Diekirch	34.58	22.63	22.79	7.86	34.64	23.32	19.04	10.20
Ermsdorf	38.78	22.86	8.50	9.25	33.08	20.53	10.14	14.01
Erpeldange	34.34	23.34	14.74	13.24	32.33	25.15	15.37	12.06
Ettelbruck	35.09	21.08	20.91	10.13	31.91	22.89	22.13	10.67
Feulen	33.03	26.71	18.19	5.75	33.22	27.54	15.32	7.38
Hoscheid	35.46	18.49	20.69	5.91	38.23	19.47	15.49	5.22
Medernach	31.33	23.60	17.37	5.39	35.13	26.44	11.84	7.61
Mertzig	29.41	23.22	18.06	10.74	31.61	22.30	15.33	12.14
Reisdorf	33.56	21.46	18.24	7.29	32.87	24.13	18.34	11.31
Schieren	29.56	38.08	17.54	5.36	29.52	38.70	16.22	8.34
Redange	34.67	24.19	12.28	11.78	34.38	22.40	12.94	11.86
Beckerich	35.09	17.23	11.61	21.22	35.32	14.80	11.49	22.53
Bettborn	23.95	40.28	13.90	8.94	23.73	39.74	12.78	8.87
Eil	34.83	22.49	10.15	10.81	34.37	19.86	9.73	11.98
Grosbous	35.65	25.43	11.18	9.79	32.88	28.36	13.16	9.66
Rambrouch	40.25	20.44	13.82	7.55	37.81	20.28	12.55	7.87
Redange	36.73	23.72	11.99	11.99	34.83	23.13	13.17	11.52
Saeul	38.11	20.82	9.34	16.11	41.46	19.86	10.45	15.40
Useldange	36.70	22.95	14.87	11.74	36.75	18.11	18.40	11.44
Vichten	34.37	24.90	14.02	11.06	32.30	22.54	15.32	11.21
Wahl	31.04	23.72	11.96	9.61	31.13	22.45	9.57	9.08

¹ Le tableau tient uniquement compte des partis ayant obtenu au moins 1 siège.

H. 300 Répartition des suffrages par parti ¹ et par commune en % du total des voix exprimées (Suite et fin)

Subdivision territoriale	Élections européennes 1994				Élections européennes 1999			
	PCS	PD	POSL	GLEI-GAP	PCS	PD	POSL	Déi Gréng
Vianden	35.32	13.88	23.04	9.93	34.20	15.01	23.36	10.52
Fouhren	38.00	16.43	16.48	12.26	37.32	15.95	15.85	12.66
Putscheid	39.95	13.19	18.44	7.54	38.28	14.16	13.80	9.49
Vianden	28.03	12.04	34.20	10.19	29.93	14.98	33.47	9.92
Wiltz	40.68	17.92	19.92	6.89	35.76	19.71	21.93	8.16
Boulaide	42.52	18.21	14.92	8.67	35.79	20.17	14.87	7.46
Esch-sur-Sûre	36.09	20.15	20.90	9.92	32.99	21.66	20.47	12.18
Eschweiler	50.80	16.76	16.91	6.68	40.99	17.82	20.00	8.38
Goesdorf	42.19	21.97	17.41	6.92	36.03	28.88	14.66	7.96
Heiderscheid	41.52	22.85	10.99	7.19	43.21	19.83	12.66	10.23
Kautenbach	44.63	14.82	23.68	3.24	45.26	13.65	12.07	10.78
Lac Haute Sûre	42.90	18.25	12.09	7.30	39.30	22.46	13.70	7.02
Neunhausen	25.81	20.97	27.13	9.68	25.00	24.41	22.49	15.68
Wiltz	33.08	14.40	33.05	6.57	29.93	17.51	32.66	6.93
Wilwerwiltz	48.87	13.36	22.34	4.72	40.81	15.03	20.90	8.75
Winseler	39.11	15.40	19.80	6.37	38.73	17.49	23.22	9.01

¹ Le tableau tient uniquement compte des partis ayant obtenu au moins 1 siège.

Élections communales

H. 400 Nombre de votants et nombre de suffrages par parti dans les communes pratiquant le système de la représentation proportionnelle

Commune	Année	Nombre de suffrages							
		Total	Chrétien- social	Ouvrier- socialiste	Démocratique	Déi Lénk *	Déi Gréng *	ADR	Autres partis
Luxembourg-Ville	1957	758 605	284 861	236 642	237 102	-	-	-	-
	1963	875 165	292 963	329 292	201 527	51 383	-	-	-
	1969	854 818	260 051	271 793	260 563	62 411	-	-	-
	1975	868 481	300 515	190 708	292 726	38 643	-	-	45 889
	1981	794 193	249 814	193 410	247 939	30 814	-	-	72 216
	1987	710 013	197 269	143 819	255 203	35 100	74 146	-	9 476
	1993	607 211	148 995	123 319	205 339	12 904	63 679	39 791	13 184
	1999	572 686	127 132	110 432	223 915	20 501	49 933	40 773	-
Bascharage	1975	22 820	5 712	13 114	2 747	-	-	-	1 247
	1981	26 474	8 243	15 030	3 201	-	-	-	-
	1987	27 870	11 146	12 587	2 735	1 402	-	-	-
	1993	31 296	9 962	12 923	-	760	2 680	-	4 971 ¹
	1999	40 726	13 239	12 856	4 483	-	3 714	2 762	3672 ¹
Bertrange	1981	18 568	5 640	4 746	5 688	-	-	-	2 494
	1987	19 377	5 123	4 029	8 064	-	-	-	2 161
	1993	18 800	5 731	3 666	9 403	-	-	-	-
	1999	21 989	4 672	3 987	13 330	-	-	-	-
Bettembourg	1957	26 034	11 468	14 566	-	-	-	-	-
	1963	34 797	13 804	18 288	2 705	-	-	-	-
	1969	34 847	13 212	17 935	3 700	-	-	-	-
	1975	39 057	16 233	10 436	4 347	-	-	-	8 041
	1981	41 027	17 402	14 851	5 552	-	-	-	3 222
	1987	52 299	19 764	23 639	6 571	2 325	-	-	-
	1993	47 313	15 680	25 357	6 276	-	4 908	-	-
	1999	55 005	14 096	27 014	8 091	-	3 184	2 620	-
Diekirch	1957	24 674	10 329	10 796	3 549	-	-	-	-
	1963	25 283	9 165	12 808	3 310	-	-	-	-
	1969	24 085	10 001	9 149	4 935	-	-	-	-
	1975	27 155	9 348	3 938	4 912	-	-	-	8 957
	1981	26 717	10 881	8 628 ²	7 208	-	-	-	-
	1987	25 856	12 929	7 883	5 044	-	-	-	-
	1993	24 058	8 500	8 651	6 907	-	-	-	-
	1999	25 062	7 498	9 184	5 501	-	2 879	-	-
Differdange	1957	111 431	42 677	46 525	-	22 229	-	-	-
	1963	112 663	39 656	45 621	8 166	19 220	-	-	-
	10/11/1968	112 397	38 815	39 508	7 114	26 960	-	-	-
	1969	109 898	32 826	37 390	15 676	24 006	-	-	-
	1975	109 487	32 165	43 139	11 778	19 291	-	-	3 114
	1981	108 698	28 474	51 310	16 156	12 331	-	-	427
	1987	117 481	34 795	50 006	18 549	14 131	-	-	-
	1993	110 197	32 783	35 044	13 933	6 050	15 058	7 329	-
	1999	108 825	22 228	37 509	21 520	7 255	12 300	8 013	-
Dudelange	1957	89 979	34 304	55 675	-	-	-	-	-
	1963	89 128	29 340	59 788	-	-	-	-	-
	1969	91 814	28 445	52 562	8 566	2 241	-	-	-
	1975	93 019	26 504	52 537	10 666	-	-	-	3 312
	1981	94 141	27 503	54 104	9 212	3 322	-	-	-
	1987	108 951	29 651	60 339	6 175	3 007	9 779	-	-
	1993	109 250	28 818	50 272	7 523	1 766	15 738	5 133	-
	1999	-	16 966	77 040	7 280	-	10 869	6 742	9851 ³
Echternach	1957	17 439	7 302	4 158	5 979	-	-	-	-
	1963	17 225	7 847	5 059	4 319	-	-	-	-
	1969	17 045	5 768	3 866	7 411	-	-	-	-
	1975	21 097	7 218	4 398	8 533	-	-	-	948
	1981	20 251	7 222	4 573	7 703	-	-	-	753
	1987	20 612	5 257	6 543	6 557	-	-	-	2 255
	1993	19 182	5 488	5 990	7 704	-	-	-	-
	1999	20 471	5 507	8 266	6 698	-	-	-	-

Pour les notes, voir à la fin du tableau

H. 400 Nombre de votants et nombre de suffrages par parti dans les communes pratiquant le système de la représentation proportionnelle (Suite)

Commune	Année	Nombre de suffrages							
		Répartition par parti							
		Total	Chrétien- social	Ouvrier- socialiste	Démocratique	Déi Lénk *	Déi Gréng *	ADR	Autres partis
Esch-sur-Alzette	1957	216 065	64 139	74 444	25 574	51 908	-	-	-
	1963	243 485	64 301	93 372	27 676	58 136	-	-	-
	1969	229 974	52 559	86 662	36 229	54 524	-	-	-
	22/03/1970	235 483	52 781	50 838 ⁴	29 480	65 682	-	-	-
				36 702 ⁵					
	1975	230 523	58 058	67 031	28 308	62 244	-	-	14 882
	1981	215 592	66 261	88 961	27 110	32 021	-	-	1 239
	1987	204 054	63 959	79 340	17 851	24 952	17 118	-	834
	1993	185 483	60 635	63 358	17 767	11 772	20 152	10 596	1 203
	1999	179 157	53 132	52 412	19 666	19 317	16 477	18 153	-
Ettelbruck	1957	24 747	11 267	6 884	6 596	-	-	-	-
	1963	25 670	10 721	8 783	6 166	-	-	-	-
	1969	25 590	12 900	8 217	4 473	-	-	-	-
	1975	27 698	14 278	5 499	5 830	-	-	-	2 091
	1981	29 490	15 242	6 799	7 449	-	-	-	-
	1987	35 435	15 135	11 776	8 524	-	-	-	-
	1993	31 885	13 432	9 743	8 710	-	3 258	-	-
	1999	37 842	13 184	11 214	8 246	-	3 174	2 024	-
Grevenmacher	1993	14 470	6 409	3 496	4 565	-	-	-	-
	1999	15 255	5 187	2 995	7 073	-	-	-	-
Hesperange	1963	21 812	5 401	7 584	-	-	-	-	8 827
	1969	27 661	6 734	8 836	7 197	-	-	-	4 894
	1975	41 718	11 696	8 098	11 608	-	-	-	5 193
	1981	47 744	18 749	13 235	13 012	-	-	-	2 748
	1987	57 299	26 172	15 291	15 836	-	-	-	-
	1993	54 849	24 234	9 829	15 626	-	-	5 160	-
	1999	64 190	26 042	6 754	19 526	1 573	6 540	3 755	-
Junglinster	1987	26 238	8 857	7 033	6 999	-	3 349	-	-
	1993	28 608	8 176	3 821	6 222	-	6 931	3 458	-
	1999	33 666	9 901	8 428	9 190	-	3 104	3 043	-
Kayl	1957	31 196	12 433	14 476	-	4 287	-	-	-
	1963	33 397	13 140	15 782	-	4 475	-	-	-
	1969	34 448	13 689	15 564	1 593	3 602	-	-	-
	1975	37 294	13 614	15 254	2 626	4 163	-	-	1 637
	1981	38 220	13 983	17 037	4 019	3 181	-	-	-
	1987	44 892	16 458	19 071	5 061	4 302	-	-	-
	1993	43 461	15 032	14 610	7 692	2 426	-	2 098	1 603
	1999	44 340	16 056	17 973	7 344	-	-	2 967	-
Kehlen	1987	16 613	5 151	-	5 062	-	-	-	6 400
	1993	19 185	6 944	4 992	3 661	-	-	-	3 588 ⁶
	1999	22 159	7 617	7 111	4 336	-	-	-	2862 ⁷ 233
Mamer	1981	22 639	6 596	8 443	7 600	-	-	-	-
	1987	23 281	6 657	7 903	8 721	-	-	-	-
	1993	28 982	3 928	4 727	5 570	-	2 016	-	12 741 ⁸
	1999	32 367	9 415	7 912	9 854	-	5 186	-	-
Mersch	1975	22 426	8 372	4 767	8 576	-	-	-	711
	1981	24 574	9 176	5 555	9 843	-	-	-	-
	1987	26 696	10 716	4 853	11 127	-	-	-	-
	1993	24 848	10 186	4 440	10 222	-	4 042	-	-
	1999	37 844	9 718	5 767	15 330	-	5 572	1 457	-
Mondercange	1981	23 137	9 868	7 781	4 059	1 429	-	-	-
	1987	26 217	9 305	7 401	5 612	1 153	2 746	-	-
	1993	29 804	9 729	8 816	7 062	-	4 197	-	-
	1999	37 910	12 996	10 757	7 898	-	2 978	3 281	-
Niederanven	1987	18 030	5 090	5 921	7 019	-	-	-	-
	1993	18 876	5 011	7 493	6 372	-	-	-	-
	1999	29 907	6 988	7 514	7 060	6 988	-	1 357	-

Pour les notes, voir à la fin du tableau

H. 400 Nombre de votants et nombre de suffrages par parti dans les communes pratiquant le système de la représentation proportionnelle (Suite et fin)

Commune	Année	Nombre de suffrages							
		Répartition par parti							
		Total	Chrétien- social	Ouvrier- socialiste	Démocratique	Déi Lénk *	Déi Gréng *	ADR	Autres partis
Pétange	1957	61 557	25 494	34 500	-	1 563	-	-	-
	1963	76 894	29 219	41 891	-	5 784	-	-	-
	1969	72 743	24 769	35 761	4 846	7 367	-	-	-
	1975	74 032	21 449	28 563	6 996	7 334	-	-	9 690
	1981	73 906	21 701	30 723	6 711	6 062	-	-	8 709
	1987	81 930	31 402	29 445	5 814	5 185	6 682	-	3 402
	1993	75 615	23 599	27 147	9 688	2 485	8 884	3 812	-
	1999	77 221	34 034	29 225	6 930	2 987	.	4 045	.
Rumelange	1957	21 941	8 779	11 054	-	2 108	-	-	-
	1963	21 464	8 310	10 765	-	2 389	-	-	-
	1969	20 106	8 190	9 480	-	2 436	-	-	-
	1975	20 910	5 951	11 993	1 404	1 562	-	-	-
	1981	21 388	6 553	11 490	1 202	2 143	-	-	-
	1987	20 168	5 893	10 933	1 097	2 245	-	-	-
	1993	19 391	5 945	10 915	-	2 531	-	-	-
	1999	21 083	5 258	10 815	1 263	1 720	871	1 156	.
Sanem	1957	21 674	7 101	9 801	-	4 772	-	-	-
	1963	35 229	11 815	15 290	1 153	6 971	-	-	-
	20/10/1968	41 649	11 682	17 375	1 276	11 316	-	-	-
	1969	43 456	10 268	16 992	1 192	12 525	-	-	2 479
	1975	66 571	16 031	26 257	6 966	15 010	-	-	2 307
	1981	74 170	18 692	34 885	8 281	12 312	-	-	-
	1987	88 132	20 392	46 447	8 368	12 925	-	-	-
	1993	76 750	23 437	39 256	5 820	8 237	14 492	-	-
1999	93 971	33 929	24 541	6 320	7 720	14 675	6 786	.	
Schifflange	1957	33 477	12 395	15 816	1 913	3 353	-	-	-
	1963	35 151	14 238	17 689	-	3 224	-	-	-
	1969	36 285	12 349	16 395	2 099	5 442	-	-	-
	1975	41 016	10 061	13 899	1 466	3 699	-	-	11 891
	1981	43 473	9 600	16 365	2 683	3 104	-	-	11 721
	1987	50 983	19 579	23 242	2 518	5 644	-	-	-
	1993	49 875	20 058	18 611	2 617	-	4 970	3 619	-
	1999	48 211	17 467	18 212	4 381	.	4 089	3 558	504
Steinsel	1993	17 427	4 898	9 087	3 442	-	-	-	-
	1999		4 489	11 983	4 917	.	.	-	.
Strassen	1975	18 239	6 057	5 920	4 740	-	-	-	1 522
	1981	19 722	7 405	4 755	7 562	-	-	-	-
	1987	20 487	7 492	4 817	8 178	-	-	-	-
	1993	18 114	5 751	3 192	9 171	-	3 180	-	-
	1999	22 613	6 031	3 255	9 776	.	3 551	-	.
Walferdange	1975	25 356	8 581	5 208	10 162	-	-	-	1 405
	1981	27 717	9 024	5 742	12 607	-	-	-	344
	1987	29 185	11 489	3 621	12 075	-	-	-	-
	1993	28 094	10 938	3 987	10 588	-	-	2 581	-
	1999	33 753	12 519	7 228	14 006
Wiltz	1957	23 309	8 542	10 537	4 230	-	-	-	-
	1963	22 775	5 914	12 455	4 406	-	-	-	-
	1969	20 974	7 055	10 123	3 796	-	-	-	-
	1975	22 761	7 333	8 315	3 580	-	-	-	3 533
	1981	21 081	6 739	9 509	4 833	-	-	-	-
	1987	20 128	6 531	8 564	5 033	-	-	-	-
	1993	19 035	7 263	6 861	3 285	-	-	-	1 626 ⁸
	1999	18 701	4 199	8 550	3 227	.	762	.	1963 ⁸

Pour les notes, voir à la fin du tableau

H. 400 Nombre de sièges par parti dans les communes pratiquant le système de la représentation proportionnelle

								Nombre de sièges		
								Répartition par parti		
Chrétien- social	Ouvrier- socialiste	Démocratique	Déi Lénk *	Déi Gréng *	ADR	Autres partis	Total	Année	Commune	
9	8	8	-	-	-	-	25	1957	Luxembourg-Ville	
9	11	6	1	-	-	-	27	1963		
8	9	8	2	-	-	-	27	1969		
10	6	9	1	-	-	1	27	1975		
9	7	9	1	-	-	1	27	1981		
8	6	10	1	2	-	-	27	1987		
7	6	10	-	3	1	-	27	1993		
6	5	11	1	2	2	-	27	1999		
3	7	1	-	-	-	-	11	1975	Bascharage	
3	7	1	-	-	-	-	11	1981		
3	5	-	-	1	-	2	11	1987		
4	5	-	-	1	-	1 ¹	11	1993		
5	4	1	-	1	1	1 ¹	13	1999		
3	3	4	-	-	-	1	11	1981	Bertrange	
3	2	5	-	-	-	1	11	1987		
3	2	6	-	-	-	-	11	1993		
2	2	7	-	-	-	-	11			
5	6	-	-	-	-	-	11	1957	Bettembourg	
5	6	-	-	-	-	-	11	1963		
4	6	1	-	-	-	-	11	1969		
5	3	1	-	-	-	2	11	1975		
5	4	1	-	-	-	1	11	1981		
5	7	1	-	-	-	-	13	1987		
4	7	1	-	1	-	-	13	1993		
4	7	2	-	-	-	-	13	1999		
5	5	1	-	-	-	-	11	1957		Diekirch
4	6	1	-	-	-	-	11	1963		
5	4	2	-	-	-	-	11	1969		
4	1	2	-	-	-	4	11	1975		
5	3 ²	3	-	-	-	-	11	1981		
6	3	2	-	-	-	-	11	1987		
4	4	3	-	-	-	-	11	1993		
4	4	2	-	1	-	-	11	1999		
6	6	-	3	-	-	-	15	1957	Differdange	
6	6	1	2	-	-	-	15	1963		
5	5	1	4	-	-	-	15	10/11/1968		
5	5	2	3	-	-	-	15	1969		
5	6	1	3	-	-	-	15	1975		
4	8	2	1	-	-	-	15	1981		
5	8	2	2	-	-	-	17	1987		
5	6	2	1	2	1	-	17	1993		
4	6	3	1	2	1	-	17	1999		
5	8	-	-	-	-	-	13	1957	Dudelange	
4	9	-	-	-	-	-	13	1963		
4	8	1	-	-	-	-	13	1969		
4	8	1	-	-	-	-	13	1975		
4	8	1	-	-	-	-	13	1981		
4	9	1	-	1	-	-	15	1987		
4	8	1	-	2	-	-	15	1993		
2	11	1	-	1	1	1 ³	17	1999		
5	2	4	-	-	-	-	11	1957		Echternach
5	3	3	-	-	-	-	11	1963		
4	2	5	-	-	-	-	11	1969		
4	2	5	-	-	-	-	11	1975		
4	2	5	-	-	-	-	11	1981		
3	3	4	-	-	-	1	11	1987		
3	3	5	-	-	-	-	11	1993		
3	4	4	-	-	-	-	11	1999		

Pour les notes, voir à la fin du tableau

H. 400 Nombre de sièges par parti dans les communes pratiquant le système de la représentation proportionnelle (Suite)

								Nombre de sièges		
								Répartition par parti		
Chrétien- social	Ouvrier- socialiste	Démocratique	Déi Lénk *	Déi Gréng *	ADR	Autres partis	Total	Année	Commune	
5	6	2	4	-	-	-	17	1957	Esch-sur-Alzette	
5	8	2	4	-	-	-	19	1963		
4	7	3	5	-	-	-	19	1969		
4	4 ⁴	2	6	-	-	-	19	22/03/1970		
	3 ⁵									
5	6	2	5	-	-	1	19	1975		
6	8	2	3	-	-	-	19	1981		
7	8	1	2	1	-	-	19	1987		
6	7	2	1	2	-	-	19	1993		
6	6	2	2	1	2	-	19	1999		
5	3	3	-	-	-	-	11	1957	Ettelbruck	
5	4	2	-	-	-	-	11	1963		
6	3	2	-	-	-	-	11	1969		
6	2	2	-	-	-	1	11	1975		
6	2	3	-	-	-	-	11	1981		
6	4	3	-	-	-	-	13	1987		
5	4	3	-	1	-	-	13	1993		
5	4	3	-	1	-	-	13	1999		
5	3	3	-	-	-	-	11	1993		Grevenmacher
4	2	5	-	-	-	-	11	1999		
3	4	4	-	-	-	-	11	1963	Hesperange	
3	3	3	-	-	-	2	11	1969		
4	2	3	-	-	-	1	11	1975		
5	3	3	-	-	-	-	11	1981		
6	3	4	-	-	-	-	13	1987		
6	2	4	-	-	-	1	13	1993		
7	1	5	-	1	1	-	15	1999		
5	4	3	-	1	-	-	13	1987		Junglinster
4	2	3	-	3	1	-	13	1993		
4	3	4	-	1	1	-	13	1999		
5	5	-	1	-	-	-	11	1957	Kayl	
4	6	-	1	-	-	-	11	1963		
5	5	-	1	-	-	-	11	1969		
5	5	-	1	-	-	-	11	1975		
4	5	1	1	-	-	-	11	1981		
5	6	1	1	-	-	-	13	1987		
5	5	3	-	-	-	-	13	1993		
5	6	2	-	-	-	-	13	1999		
4	-	3	-	-	-	4	11	1987		Kehlen
4	3	2	-	-	-	2	11	1993		
4	4	2	-	-	-	1 ⁷	11	1999		
						-				
3	4	4	-	-	-	-	11	1981	Mamer	
3	4	4	-	-	-	-	11	1987		
2	2	2	-	1	-	6 ⁸	13	1993		
4	3	4	-	2	-	-	13	1999		
4	2	5	-	-	-	-	11	1975	Mersch	
4	2	5	-	-	-	-	11	1981		
4	2	5	-	-	-	-	11	1987		
4	2	4	-	1	-	-	11	1993		
3	2	6	-	2	-	-	13	1999		
5	4	2	-	-	-	-	11	1981		Mondercange
4	3	3	-	1	-	-	11	1987		
4	3	3	-	1	-	-	11	1993		
4	4	3	-	1	1	-	13	1999		
3	4	4	-	-	-	-	11	1987	Niederanven	
3	4	4	-	-	-	-	11	1993		
3	4	4	-	-	-	-	11	1999		

Pour les notes, voir à la fin du tableau

H. 400 Nombre de sièges par parti dans les communes pratiquant le système de la représentation proportionnelle (Suite et fin)

								Nombre de sièges		
								Répartition par parti		
Chrétien- social	Ouvrier- socialiste	Démocratique	Déi Lénk ¹	Déi Gréng ²	ADR	Autres partis	Total	Année	Commune	
5	8	-	-	-	.	-	13	1957	Pétange	
5	7	-	1	-	.	-	13	1963		
5	7	-	1	-	.	-	13	1969		
4	5	1	1	-	.	2	13	1975		
4	6	1	1	-	.	1	13	1981		
6	6	1	1	1	.	-	15	1987		
5	6	2	-	2	.	-	15	1993		
8	6	1	15	1999		
4	6	-	1	-	.	-	11	1957	Rumelange	
4	6	-	1	-	.	-	11	1963		
5	5	-	1	-	.	-	11	1969		
3	7	0	1	-	.	-	11	1975		
3	7	-	1	-	.	-	11	1981		
3	7	-	1	-	.	-	11	1987		
3	7	-	1	-	.	-	11	1993		
3	7	.	1	.	.	.	11	1999		
3	6	-	2	-	.	-	11	1957	Sanem	
4	5	-	2	-	.	-	11	1963		
3	5	-	3	-	.	-	11	20/10/1968		
3	5	-	3	-	.	-	11	1969		
3	6	1	3	-	.	-	13	1975		
3	7	1	2	-	.	-	13	1981		
3	9	1	2	-	.	-	15	1987		
4	7	1	1	2	.	-	15	1993		
6	4	1	1	2	1	.	15	1999		
4	6	-	1	-	.	-	11	1957	Schifflange	
4	6	-	1	-	.	-	11	1963		
4	6	-	1	-	.	-	11	1969		
3	4	-	1	-	.	3	11	1975		
3	5	-	-	-	.	3	11	1981		
5	7	-	1	-	.	-	13	1987		
6	5	-	-	1	.	1	13	1993		
5	5	1	.	1	1	.	13	1999		
3	6	2	-	-	.	-	11	1993	Steinsel	
2	7	2	11	1999		
4	3	3	-	-	.	1	11	1975	Strassen	
4	3	4	-	-	.	-	11	1981		
4	2	5	-	-	.	-	11	1987		
3	2	5	-	1	.	-	11	1993		
3	1	5	.	2	.	.	11	1999		
4	2	5	-	-	.	-	11	1975	Walferdange	
4	2	5	-	-	.	-	11	1981		
4	2	5	-	-	.	-	11	1987		
5	1	4	-	-	.	1	11	1993		
5	3	5	13	1999		
4	5	2	-	-	.	-	11	1957	Wiltz	
3	6	2	-	-	.	-	11	1963		
4	5	2	-	-	.	-	11	1969		
4	4	2	-	-	.	1	11	1975		
4	5	2	-	-	.	-	11	1981		
3	5	3	-	-	.	-	11	1987		
4	4	2	-	-	.	1 ⁸	11	1993		
2	6	2	.	.	.	1 ⁸	11	1999		

* Avant 1999, les données correspondent aux résultats obtenus par le parti communsite.

** En 1993, GAP/GLEI, en 1987 le total du nombre de suffrages et de sièges de GAP (Gréng Alternativ Partei) et GLEI (Gréng Lescht Ekologesch Initiativ), qui présentaient deux listes distinctes.

Les résultats des partis et des groupements d'intérêts momentanés ou locaux figurent dans la colonne «Autres partis». Les annotations particulières ont été attribuées aux partis ayant obtenus au moins un siège lors des élections communales:

¹ Biirger-Interessen Gemeng Kaerjheng (BIGK)

² Liste commune LSAP-SDP

³ NDL

⁴ LSAP A

⁵ LSAP B

⁶ Alternativ Lescht

⁷ AL

⁸ Biirgerinitiativ fir ons Gesondheet, geint eng Industriemulldeponie am Kanton Capellen

⁹ Onoafhaengig Lest Wolz

